



Presidenza del Consiglio dei Ministri

**Commissario straordinario del Governo per l'intervento
"Invaso di Campolattaro"**

(DPCM 9 maggio 2022, ai sensi del decreto-legge n. 32/2019, art. 4, co. 1, convertito con modificazioni dalla legge n. 55/2019)

REGIONE CAMPANIA

**UTILIZZO IDROPOTABILE DELLE ACQUE
DELL'INVASO DI CAMPOLATTARO E
POTENZIAMENTO DELL'ALIMENTAZIONE
POTABILE PER L'AREA BENEVENTANA**

LOTTO 2

Il Responsabile dei procedimenti espropriativi

Ing. Gianluca Basile

Revisione	Data	Descrizione	Redatto	Controllato	Approvato
0	Dicembre 2024	AGGIORNAMENTO N° 1	---	---	---
TITOLO : PIANO PARTICELLARE RELAZIONE DESCRITTIVA			Visto si Approva Il Commissario Straordinario Prof. Attilio Toscano 		
Allegato			Revisione: 0	Scala:	

RELAZIONE DESCRITTIVA

Aggiornamento piani particellari di esproprio Lotti 1 e 2

Con decreto del Presidente del Consiglio dei ministri del 9 maggio 2022 il prof. Attilio Toscano è stato nominato Commissario straordinario, ai sensi dell'art. 4 del predetto decreto-legge n. 32 del 2019, per l'espletamento delle attività di programmazione, progettazione, approvazione dei progetti, affidamento ed esecuzione dei lavori per la realizzazione delle opere infrastrutturali di derivazione dell'Invaso di Campolattaro e di diramazione ad uso potabile e irriguo, CUP B87B20098990009, intervento infrastrutturale inserito nell'elenco previsto all'Allegato IV, relativo alle "opere pubbliche di particolare complessità o di rilevante impatto", di cui all'art. 44 del decreto-legge 31 maggio 2021, n. 77, convertito dalla legge 29 luglio 2021, n. 108;

Con decreto n. 1 del Commissario Straordinario dell'8 novembre 2022 è stato nominato il sottoscritto ing. Basile a Sub-commissario per la realizzazione dell'intervento in oggetto.

La convenzione di avvalimento, sottoscritta dal Commissario straordinario e dal Direttore generale della Giunta Regionale della Campania – Ufficio Speciale Grandi Opere in data 24/27 febbraio 2023, che disciplina sotto il profilo procedurale, amministrativo e finanziario le modalità di attuazione e di gestione del supporto delle strutture tecniche della Regione Campania al Commissario straordinario ha delegato, tra l'altro alla Regione Campania il ruolo di Stazione Appaltante.

In data 07/04/2023 vi è stata la positiva conclusione della Conferenza dei servizi che, in base alle norme vigenti, ha approvato il progetto di fattibilità tecnico-economica, ha attestato la pubblica utilità ed urgenza delle opere da realizzare e ha apposto i relativi vincoli preordinati all'esproprio delle aree interessate dall'intervento e che tale positiva conclusione è stata confermata con decreto n. 235 del 11/04/2023 della Giunta Regionale della Campania – Ufficio Speciale Grandi Opere, e dal Consiglio Superiore dei Lavori Pubblici.

Con decreto n. 11 il Commissario Straordinario del 16/6/2023, d'intesa con il Presidente della Regione Campania, prende atto della positiva conclusione dell'iter procedimentale previsto dall'art.44 del DL 77/2021 concluso con DD n.235 dell'11/04/2023 della Stazione Appaltante, Regione Campania, ed approva in linea tecnica ed economica i progetti di fattibilità tecnico-economica dei tre Lotti compresi i piani particellari di esproprio suddivisi per i 3 Lotti.

Il Commissario Straordinario ai sensi dell'art. 4 della L.32/2019 e s.m.i. e del D.P.R. n. 327/2001 e s.m.i. e' l'Autorità competente all'emanazione degli atti del procedimento espropriativo e con il decreto organizzativo n.12 del 20/05/2024 individua la Regione Campania quale beneficiario finale delle espropriazioni e ha nominato il sottoscritto sub-commissario responsabile dei procedimenti espropriativi ai sensi dell'art.6 del D.P.R. 327/2001 e s.m. i..

Per la realizzazione degli interventi, la Regione Campania ha sottoscritto, per i lotti 1 e 2, accordi quadro per un appalto misto di lavori e servizi di ingegneria e architettura con il Consorzio Campolattaro Società Consortile a Responsabilità limitata che prevedono a carico degli aggiudicatari l'espletamento dei servizi espropriativi.

In data 28/02/2024 il RUP dei lavori ing. Mariano Serra ha dato avvio ai servizi espropriativi. A partire dal mese di settembre c.a., a seguito dell'emissione dei decreti Commissariali n.15 e n. 16 del 30/07/2024 di immissione in possesso su parte dei suoli di cui al piano particellare del PFTE (progetto approvato dalla Conferenza dei Servizi decisoria di cui sopra) dei Lotti 1 e 2, è stato possibile entrare nel materiale possesso di una prima parte dei suoli su cui è prevista la realizzazione delle opere di progetto ed è stato possibile effettuare rilievi topografici di dettaglio con connessa georeferenziazione delle opere di progetto sulle particelle catastali interessate dai lavori.

L'Impresa esecutrice ha attualmente in consegna una superficie di 179117 mq distribuita su 125 particelle catastali per il lotto 1 ed una superficie di 38352 mq distribuita su n.118 particelle catastali per il lotto 2 e su queste particelle sono stati avviati e sono in corso le attività di monitoraggio ambientale e i lavori di bonifica da ordigni bellici.

L'occupazione è avvenuta in base ai piani particellari di esproprio facenti parte del PFTE che sono stati redatti su mappe catastali che per loro natura non sono georeferenziate.

In effetti, la proiezione del tracciato delle tubazioni e delle altre opere da realizzare sulle planimetrie catastali è stata effettuata su capisaldi non georeferenziate per cui, a seguito dei rilievi topografici effettuati con l'effettiva immissione in possesso sui suoli, sono state rilevate alcune difformità della posizione prevista in progetto delle tubazioni rispetto alla posizione riportata sul piano particellare di cui al PFTE.

Su tale base la Campolattaro Scarl, che è anche affidataria dei servizi espropriativi, ha richiesto, con nota pec prot. C179/U/293/2024 del 01/10/2024, un aggiornamento dei due piani particellari di cui ai Lotti 1 e 2 evidenziando, per ciascun lotto:

- le nuove particelle catastali con la relativa superficie da espropriare e/o occupare e/o asservire non previste nel piano di cui al PFTE;
- le nuove aree da espropriare e/o occupare e/o asservire di particelle già riportate nel piano di cui al PFTE ma per le quali e' necessario, a seguito della georeferenziazione, di ampliare l'area di occupazione;

Tale aggiornamento e' da effettuarsi a parita' di tracciato plano-altimetrico dei percorsi delle tubazioni e comporta la necessita' di espropriare e/o asservire e/o occupare aree limitrofe a quelle riportate nel vigente piano particellare di esproprio. Non sono modificati i comuni dove si interviene ne' sono interessate aree sottoposte a particolari vincoli o con destinazione urbanistica diversa da quella di cui alle limitrofe particelle di cui al vigente piano particellare.

L'aggiornamento dei piani particellari dei Lotti 1 e 2 in allegato riporta le stesse indennita' unitarie dei piani particellari di cui ai PFTE e non essendoVi alcuna variazione di tracciato rispetto al PFTE, non costituisce modifica sostanziale del progetto e, pertanto, fa salvi i pareri, nulla osta e autorizzazioni intervenuti ai fini della localizzazione dell'opera, della conformita' urbanistica e paesaggistica dell'intervento, della risoluzione delle interferenze e delle relative opere mitigatrici e compensative, e non richiedono una nuova apposizione di vincolo preordinato all'esproprio secondo quanto previsto ai sensi dell'art. 12 comma 2 e art. 16 comma 14 del DPR 327/2001 e s.m.i..

Per tali aggiornamenti vige, in ogni caso, l'art 4 comma della L.32/2019 che consente al Commissario Straordinario "per le occupazioni di urgenza e per le espropriazioni delle aree occorrenti per l'esecuzione degli interventi, i Commissari Straordinari, con proprio decreto, provvedono alla redazione dello stato di consistenza e del verbale di immissione in possesso dei suoli anche con la sola presenza di due rappresentanti della regione o degli enti territoriali interessati, prescindendo da ogni altro adempimento."

Sono allegati alla presente relazione per farne parte integrante e sostanziale:

- il piano particellare descrittivo aggiornato del lotto 1 – n. 2 tav.
- i piani particellari grafici aggiornati del lotto 1 – n. 5 tav
- il piano particellare descrittivo aggiornato del lotto2 – n. 15 tav
- i piani particellari grafici aggiornati del lotto – n. 32 tav.

Per garantire la partecipazione degli interessati, che sono piu' di 50, alle procedure espropriative di cui al presente aggiornamento, l'Azienda appaltatrice degli accordi quadro dei Lotti 1 e 2, nell'ambito dei servizi espropriativi, si occupera' ai sensi dell'art. 16 comma 5 del DPR 327/2001 e s.m.i., di comunicare l'avvio del procedimento di aggiornamento dei piani particellari mediante avviso all'albo pretorio dei Comuni nel cui territorio ricadono gli immobili oggetto di esproprio/occupazione/asservimento nonche' su un quotidiano a diffusione nazionale ed un quotidiano a diffusione locale.

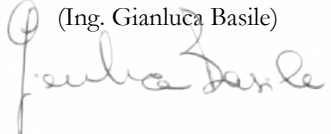
L'avviso sara' pubblicato anche sul sito della Regione Campania.

Dopo l'esame di eventuali osservazioni pervenute a seguito degli avvisi il Commissario Straordinario, in qualita' di Autorita' Espropriante potra' emettere apposito decreto di approvazione dei piani particellari aggiornati del Lotto 1 e 2.

Benevento, Dicembre 2024

Il Sub-Commissario Straordinario e

Rup delle procedure espropriative

(Ing. Gianluca Basile)




Presidenza del Consiglio dei Ministri

**Commissario straordinario del Governo per l'intervento
"Invaso di Campolattaro"**

(DPCM 9 maggio 2022, ai sensi del decreto-legge n. 32/2019, art. 4, co. 1, convertito con modificazioni dalla legge n. 55/2019)

REGIONE CAMPANIA

**UTILIZZO IDROPOTABILE DELLE ACQUE
DELL'INVASO DI CAMPOLATTARO E
POTENZIAMENTO DELL'ALIMENTAZIONE
POTABILE PER L'AREA BENEVENTANA**

LOTTO 2

Il Responsabile dei procedimenti espropriativi

Ing. Gianluca Basile

	Dicembre 2024	AGGIORNAMENTO N° 1	---	---	---
Revisione	Data	Descrizione	Redatto	Controllato	Approvato
TITOLO : PIANO PARTICELLARE DESCRITTIVO COMUNE DI CAMPOLATTARO			Visto si Approva Il Commissario Straordinario Prof. Attilio Toscano 		
Allegato	AGGIORNAMENTO DOC.PP.1		Revisione: 	Scala:	

Regione Campania
UTILIZZO IDROPOTABILE DELLE ACQUE DELL'INVASO DI CAMPOLATTARO E POTENZIAMENTO DELL'ALIMENTAZIONE POTABILE PER L'AREA BENEVENTANA
- AGGIORNAMENTO -
LOTTO 2

COMUNE DI CAMPOLATTARO (BN)

ELENCO DELLE PARTICELLE CON OCCUPAZIONI

N. D'ORDINE	N. PIANO	DITTA PROPRIETARIA	Dati catastali degli immobili interessati censiti nel N.C.T.							Zone da occupare Piano Particellare di esproprio aggiornato			INDENNITA' TOTALE AGGIORNATA DI CUI AL PIANO PARTICELLARE D'ESPROPRIO			note			
			Foglio	Mappale	Qualità	Superficie			Reddito		Coltura in atto	Superficie da asservire	Superficie da espropriare	Superficie da occupare temporaneamente	Valore venale €/mq		Indennità per terreni agricoli		
						Ha	a	ca	Domin.	Agrario							indennità per esproprio	Indennità per servitù	Inden. per occupaz. Temp.
A	B	C	D	E	F	G			H	I	L	M	N	O	P	Q	R	S	T
1	1	IADANZA NICOLA n.a. CAMPOLATTARO (BN) il 29/02/1944 c.f. DNZNCL44B29B541W - PROPRIETA' per 1/2 IADANZA GIOCONDA MARIA n.a. CAMPOLATTARO (BN) il 29/02/1944 c.f. DNZGND44B69B541A - PROPRIETA' per 1/2	8	618	seminativo	00	00	90	0,19	0,35	seminativo	11	0	120	1,90	€ - €	10,45	€ 57,00	P2
			8	646	SEMINATIVO	00	04	30	0,89	1,67	SEMINATIVO	31	0	116	1,90	€ - €	29,45	€ 55,10	P2
			16	198	SEMINATIVO	00	01	40	0,43	0,58	SEMINATIVO	50	0	65	1,90	€ - €	47,50	€ 30,88	P2
2	2	IADANZA GIUSEPPE n.a. CAMPOLATTARO (BN) il 03/09/1947 c.f. DNZGPP47P03B541H - PROPRIETA' per 1000/1000	8	745	SEMINATIVO	00	02	50	0,52	0,97	SEMINATIVO	25	0	94	1,90	€ - €	23,75	€ 44,65	P2
			14	422	SEMINATIVO	00	31	20	9,67	12,89	SEMINATIVO	130	0	305	1,90	€ - €	123,50	€ 144,88	P2
			16	6	SEMINATIVO	00	02	20	0,68	0,91	SEMINATIVO	0	0	12	1,90	€ - €	-	€ 5,70	P2
			16	13	SEMINATIVO	00	14	80	4,59	6,11	SEMINATIVO	24	0	231	1,90	€ - €	22,80	€ 109,73	P2
3	3	IADANZA NICOLA n.a. CAMPOLATTARO (BN) il 29/02/1944 c.f. DNZNCL44B29B541W - PROPRIETA' per 1000/1000	8	334	SEMINATIVO	00	01	40	0,29	0,54	SEMINATIVO	97	0	67	1,90	€ - €	92,15	€ 31,83	P2
			8	342	SEMINATIVO	00	07	40	1,53	2,87	SEMINATIVO	64	0	223	1,90	€ - €	60,80	€ 105,93	P2
			8	343	SEMINATIVO	00	04	00	0,83	1,55	SEMINATIVO	28	0	105	1,90	€ - €	26,60	€ 49,88	P2
			8	517	SEMINATIVO	00	03	90	0,81	1,51	SEMINATIVO	35	0	112	1,90	€ - €	33,25	€ 53,20	P2
			8	546	SEMINATIVO	00	04	50	0,93	1,74	SEMINATIVO	30	0	116	1,90	€ - €	28,50	€ 55,10	P2
			8	750	SEMINATIVO	00	04	20	0,87	1,63	SEMINATIVO	31	0	114	1,90	€ - €	29,45	€ 54,15	P2
			8	751	SEMINATIVO	00	04	30	0,89	1,67	SEMINATIVO	27	0	105	1,90	€ - €	25,65	€ 49,88	P2
			8	789	SEMINATIVO	00	05	20	1,07	2,01	SEMINATIVO	32	0	140	1,90	€ - €	30,40	€ 66,50	P2
			16	12	SEMINATIVO	00	03	40	1,05	1,40	SEMINATIVO	53	0	101	1,90	€ - €	50,35	€ 47,98	P2

Regione Campania
UTILIZZO IDROPOTABILE DELLE ACQUE DELL'INVASO DI CAMPOLATTARO E POTENZIAMENTO DELL'ALIMENTAZIONE POTABILE PER L'AREA BENEVENTANA
- AGGIORNAMENTO -
LOTTO 2

COMUNE DI CAMPOLATTARO (BN)

ELENCO DELLE PARTICELLE CON OCCUPAZIONI

N. D'ORDINE	N. PIANO	DITTA PROPRIETARIA	Dati catastali degli immobili interessati censiti nel N.C.T.								Zone da occupare Piano Particellare di esproprio aggiornato			INDENNITA' TOTALE AGGIORNATA DI CUI AL PIANO PARTICELLARE D'ESPROPRIO			note		
			Foglio	Mappale	Qualità	Superficie			Reddito		Coltura in atto	Superficie da asservire	Superficie da espropriare	Superficie da occupare temporaneamente	Valore venale €/mq	Indennità per terreni agricoli			
						Ha	a	ca	Domin.	Agrario						indennità per esproprio		Indennità per servitù	Inden. per occupaz. Temp.
A	B	C	D	E	F	G			H	I	L	M	N	O	P	Q	R	S	T
4	4	MANCINI NICOLINA n.a. CAMPOLATTARO (BN) il 03/12/1933 c.f. MNCNLN33T43B541P - USUFRUTTUARIO PARZIALE PER per 1000/1000	16	8	SEMINATIVO	00	08	20	0,00	0,01	SEMINATIVO	57	0	109	1,90	€ -	€ 54,15	€ 51,78	P1
		FOCARETA MARIA n.a. PONTELANDOLFO (BN) il 26/04/1960 c.f. FCRMRA60D66G848E - PROPRIETA' per 1000/1000	16	11	SEMINATIVO	00	05	70	1,77	2,36	SEMINATIVO	62	0	127	1,90	€ -	€ 58,90	€ 60,33	P2
5	5	D'AURIA MARIAGRAZIA n.a. BENEVENTO (BN) il 24/10/1981 c.f. DRAMGR81R64A7830 - PROPRIETA' per 50/100 D'AURIA IMMACOLATA n.a. BENEVENTO (BN) il 30/04/1979 c.f. DRAMCL79D70A783W - PROPRIETA' per 50/100	16	183	SEMINATIVO	00	23	90	7,41	9,87	SEMINATIVO	0	0	115	1,90	€ -	€ -	€ 54,63	P2

Regione Campania
UTILIZZO IDROPOTABILE DELLE ACQUE DELL'INVASO DI CAMPOLATTARO E POTENZIAMENTO DELL'ALIMENTAZIONE POTABILE PER L'AREA BENEVENTANA
- AGGIORNAMENTO -
LOTTO 2

COMUNE DI CAMPOLATTARO (BN)

ELENCO DELLE PARTICELLE CON OCCUPAZIONI

N. D'ORDINE	N. PIANO	DITTA PROPRIETARIA	Dati catastali degli immobili interessati censiti nel N.C.T.								Zone da occupare Piano Particellare di esproprio aggiornato			INDENNITA' TOTALE AGGIORNATA DI CUI AL PIANO PARTICELLARE D'ESPROPRIO			note		
			Foglio	Mappale	Qualità	Superficie			Reddito		Coltura in atto	Superficie da asservire	Superficie da espropriare	Superficie da occupare temporaneamente	Valore venale €/mq	Indennità per terreni agricoli			
						Ha	a	ca	Domin.	Agrario						indennità per esproprio		Indennità per servitù	Inden. per occupaz. Temp.
A	B	C	D	E	F	G			H	I	L	M	N	O	P	Q	R	S	T
6	6	SACCONI GIOVANNINA ; DI GIOVANNI - PROPRIETA' per 1000/1000	16	10	SEMINATIVO	00	25	30	7,84	10,45	SEMINATIVO	231	0	418	1,90	€ -	€ 219,45	€ 198,55	P2
7	7	PERUGINI ROMILDA n.a. PONTELANDOLFO (BN) il 25/06/1961 c.f. PRGRDL61H65G848D - PROPRIETA' per 1/1	16	9	SEMINATIVO	00	45	40	14,07	18,76	SEMINATIVO	0	0	257	1,90	€ -	€ -	€ 122,08	P2
8	8	MANCINI MARIA VITTORIA n.a. PONTELANDOLFO (BN) il 03/08/1944 c.f. MNMVT44M43G848L - PROPRIETA' per 1/1	14	10	SEMINATIVO	00	28	80	5,95	11,16	SEMINATIVO	0	0	52	1,90	€ -	€ -	€ 24,70	P2
			14	11	SEMINATIVO	00	37	60	7,77	14,56	SEMINATIVO	0	0	67	1,90	€ -	€ -	€ 31,83	P2
			14	12	SEMINATIVO	00	54	00	11,16	20,92	SEMINATIVO	0	0	61	1,90	€ -	€ -	€ 28,98	P2
			14	19	SEMINATIVO	00	09	40	0,00	3,09	SEMINATIVO	0	0	77	1,90	€ -	€ -	€ 36,58	P1
			16	7	SEMINATIVO	00	18	30	3,78	7,09	SEMINATIVO	134	0	285	1,90	€ -	€ 127,30	€ 135,38	P2
9	9	NARDONE ROSA NATA IL 22 09 1892 c.f. 00000000018 - PROPRIETA' per 1000/1000 NARDONE ROSA MARIA n.a. CAMPOLATTARO (BN) il 08/02/1961 c.f. NRDRMR61B48B541X - PROPRIETA' per 1/24 NARDONE RODOLFO n.a. CAMPOLATTARO (BN) il 20/10/1923 c.f. NRDRLF23R20B541D - PROPRIETA' per 3/24 NARDONE ROBERTO n.a. CAMPOLATTARO (BN) il 18/12/1970 c.f. NRDRRT70T18B541B - PROPRIETA' per 1/24 NARDONE PATRIZIA n.a. CAMPOLATTARO (BN) il 31/08/1974 c.f. NRDRPRZ74M71B541A - PROPRIETA' per 1/24 NARDONE MICHELINO SALVATORE n.a. CAMPOLATTARO (BN) il	16	4	SEMINATIVO	00	02	30	0,71	0,95	SEMINATIVO	0	0	12	1,90	€ -	€ -	€ 5,70	P2

Regione Campania
UTILIZZO IDROPOTABILE DELLE ACQUE DELL'INVASO DI CAMPOLATTARO E POTENZIAMENTO DELL'ALIMENTAZIONE POTABILE PER L'AREA BENEVENTANA
- AGGIORNAMENTO -
LOTTO 2

COMUNE DI CAMPOLATTARO (BN)

ELENCO DELLE PARTICELLE CON OCCUPAZIONI

N. D'ORDINE	N. PIANO	DITTA PROPRIETARIA	Dati catastali degli immobili interessati censiti nel N.C.T.							Zone da occupare Piano Particellare di esproprio aggiornato			INDENNITA' TOTALE AGGIORNATA DI CUI AL PIANO PARTICELLARE D'ESPROPRIO			note				
			Foglio	Mappale	Qualità	Superficie			Reddito		Coltura in atto	Superficie da asservire	Superficie da espropriare	Superficie da occupare temporaneamente	Valore venale €/mq		Indennità per terreni agricoli			
						Ha	a	ca	Domin.	Agrario							indennità per esproprio	Indennità per servitù	Inden. per occupaz. Temp.	
A	B	C	D	E	F	G			H	I	L	M	N	O	P	Q	R	S	T	
		06/08/1965 c.f. NRDML65M06B541Z - PROPRIETA' per 7/24 NARDONE LIDIA PINA n.a. CAMPOLATTARO (BN) il 05/01/1963 c.f. NRDLN63A45B541V - PROPRIETA' per 1/24 NARDONE CONCETTA n.a. CAMPOLATTARO (BN) il 07/09/1915 c.f. NRDCCT15P47B541N - PROPRIETA' per 3/24 NARDONE ANGIOLINA n.a. CAMPOLATTARO (BN) il 12/05/1968 c.f. NRDNLN68E52B541E - PROPRIETA' per 1/24 NARDONE ANGELO MARIA n.a. CAMPOLATTARO (BN) il 07/04/1927 c.f. NRDNLN68E52B541X - PROPRIETA' per 3/24 CASSETTA LETIZIA n.a. SANTA CROCE DEL SANNIO (BN) il 24/05/1934 c.f. CSSLTZ34E641179A - PROPRIETA' per 3/24	16	5	SEMINATIVO	00	02	30	0,71	0,95	SEMINATIVO	0	0	13	1,90	€ -	€ -	€ -	6,18	P2
10	10	GUERRERA ADDOLORATA n.a. CAMPOLATTARO (BN) il 03/02/1954 c.f. GRRDLR54B43B541G - PROPRIETA' per 1/1	8	338	SEMINATIVO	00	02	70	0,00	0,21	SEMINATIVO	27	0	98	1,90	€ -	€ 25,65	€ 46,55	P2	
			8	339	SEMINATIVO	00	05	40	1,12	2,09	SEMINATIVO	50	0	174	1,90	€ -	€ 47,50	€ 82,65	P2	
			8	767	SEMINATIVO	00	05	60	0,00	1,35	SEMINATIVO	52	0	182	1,90	€ -	€ 49,40	€ 86,45	P2	

Regione Campania
UTILIZZO IDROPOTABILE DELLE ACQUE DELL'INVASO DI CAMPOLATTARO E POTENZIAMENTO DELL'ALIMENTAZIONE POTABILE PER L'AREA BENEVENTANA
- AGGIORNAMENTO -
LOTTO 2

COMUNE DI CAMPOLATTARO (BN)

ELENCO DELLE PARTICELLE CON OCCUPAZIONI

N. D'ORDINE	N. PIANO	DITTA PROPRIETARIA	Dati catastali degli immobili interessati censiti nel N.C.T.								Zone da occupare Piano Particellare di esproprio aggiornato			INDENNITA' TOTALE AGGIORNATA DI CUI AL PIANO PARTICELLARE D'ESPROPRIO			note		
			Foglio	Mappale	Qualità	Superficie			Reddito		Coltura in atto	Superficie da asservire	Superficie da espropriare	Superficie da occupare temporaneamente	Valore venale €/mq	Indennità per terreni agricoli			
						Ha	a	ca	Domin.	Agrario						indennità per esproprio		Indennità per servitù	Inden. per occupaz. Temp.
A	B	C	D	E	F	G			H	I	L	M	N	O	P	Q	R	S	T
			16	3	SEMINATIVO	00	07	00	2,17	2,89	SEMINATIVO	0	0	43	1,90	€ -	€ -	€ 20,43	P2
11	11	MANCINI MARIO n.a. PONTELANDOLFO (BN) il 18/02/1945 c.f. MNMRA45B18G848I - PROPRIETA' per 1000/1000 IADANZA MARIA ROSARIA n.a. CAMPOLATTARO (BN) il 27/10/1905 c.f. DNZMRS05R67B541G - USUFRUTTO per 1000/1000	8	788	SEMINATIVO	00	04	60	0,95	1,78	SEMINATIVO	27	0	121	1,90	€ -	€ 25,65	€ 57,48	P2
			8	864	SEMINATIVO	00	04	40	0,91	1,70	SEMINATIVO	29	0	119	1,90	€ -	€ 27,55	€ 56,53	P2
			16	2	SEMINATIVO	00	29	00	8,99	11,98	SEMINATIVO	157	0	340	1,90	€ -	€ 149,15	€ 161,50	P1
12	12	SANTOPIETRO NICOLINA MARIA n.a. CAMPOLATTARO (BN) il 18/12/1951 c.f. SNTNLN51T58B541J - PROPRIETA' per 1/1	14	35	SEMINATIVO	00	15	00	4,65	6,20	SEMINATIVO	25	0	95	1,90	€ -	€ 23,75	€ 45,13	P1
			14	43	SEMINATIVO	00	61	85	12,78	23,96	SEMINATIVO	0	0	69	1,90	€ -	€ -	€ 32,78	P1
			14	46	SEMINATIVO	00	49	00	0,00	17,89	SEMINATIVO	89	0	252	1,90	€ -	€ 84,55	€ 119,70	P2
			14	322	SEMINATIVO	00	13	10	2,71	5,07	SEMINATIVO	10	0	83	1,90	€ -	€ 9,50	€ 39,43	P1
			14	450	SEMINATIVO	00	44	35	9,16	17,18	SEMINATIVO	111	0	166	1,90	€ -	€ 105,45	€ 78,85	P1
			14	451	SEMINATIVO	00	01	00	0,31	0,41	SEMINATIVO	37	0	64	1,90	€ -	€ 35,15	€ 30,40	P2
			14	452	SEMINATIVO	00	04	50	1,39	1,86	SEMINATIVO	152	0	262	1,90	€ -	€ 144,40	€ 124,45	P2
			14	453	SEMINATIVO	00	02	60	0,81	1,07	SEMINATIVO	74	0	142	1,90	€ -	€ 70,30	€ 67,45	P2
			14	454	SEMINATIVO	00	06	00	1,86	2,48	SEMINATIVO	178	0	403	1,90	€ -	€ 169,10	€ 191,43	P2
			14	456	SEMINATIVO	00	03	90	1,21	1,61	SEMINATIVO	17	0	173	1,90	€ -	€ 16,15	€ 82,18	P2
			14	460	SEMINATIVO	00	09	90	2,05	3,83	SEMINATIVO	0	0	56	1,90	€ -	€ -	€ 26,60	P1
14	461	ULIVETO	00	14	00	3,62	2,89	ULIVETO	116	0	256	4,50	€ -	€ 261,00	€ 288,00	P2			

Regione Campania
UTILIZZO IDROPOTABILE DELLE ACQUE DELL'INVASO DI CAMPOLATTARO E POTENZIAMENTO DELL'ALIMENTAZIONE POTABILE PER L'AREA BENEVENTANA
- AGGIORNAMENTO -
LOTTO 2

COMUNE DI CAMPOLATTARO (BN)

ELENCO DELLE PARTICELLE CON OCCUPAZIONI

N. D'ORDINE	N. PIANO	DITTA PROPRIETARIA	Dati catastali degli immobili interessati censiti nel N.C.T.							Zone da occupare Piano Particellare di esproprio aggiornato			INDENNITA' TOTALE AGGIORNATA DI CUI AL PIANO PARTICELLARE D'ESPROPRIO			note			
			Foglio	Mappale	Qualità	Superficie			Reddito		Coltura in atto	Superficie da asservire	Superficie da espropriare	Superficie da occupare temporaneamente	Valore venale €/mq		Indennità per terreni agricoli		
						Ha	a	ca	Domin.	Agrario							indennità per esproprio	Indennità per servitù	Inden. per occupaz. Temp.
A	B	C	D	E	F	G			H	I	L	M	N	O	P	Q	R	S	T
			14	462	ULIVETO	00	11	70	0,00	0,29	ULIVETO	69	0	130	4,50	€ -	€ 155,25	€ 146,25	P2
			16	230	SEMINATIVO	00	43	15	13,37	17,83	SEMINATIVO	0	0	56	1,90	€ -	€ -	€ 26,60	P2

LEGENDA	PARTICELLE GIÀ PRESENTI NEL PFTE - P1 -	PARTICELLE GIÀ PRESENTI NEL PFTE CON INTEGRAZIONI - P2 -	NUOVE PARTICELLE NON PRESENTI NEL PFTE - P3 -
----------------	--	---	--

Regione Campania
UTILIZZO IDROPOTABILE DELLE ACQUE DELL'INVASO DI CAMPOLATTARO E POTENZIAMENTO DELL'ALIMENTAZIONE POTABILE PER L'AREA BENEVENTANA
- AGGIORNAMENTO -
LOTTO 2

COMUNE DI CAMPOLATTARO (BN)

ELENCO DELLE PARTICELLE CON OCCUPAZIONI

N. D'ORDINE	N. PIANO	DITTA PROPRIETARIA	Dati catastali degli immobili interessati censiti nel N.C.T.							Zone da occupare Piano Particellare di esproprio aggiornato			INDENNITA' TOTALE AGGIORNATA DI CUI AL PIANO PARTICELLARE D'ESPROPRIO				note			
			Foglio	Mappale	Qualità	Superficie			Reddito		Coltura in atto	Superficie da asservire	Superficie da espropriare	Superficie da occupare temporaneamente	Valore venale €/mq	Indennità per terreni agricoli				
						Ha	a	ca	Domin.	Agrario						indennità per esproprio		Indennità per servitù	Inden. per occupaz. Temp.	
A	B	C	D	E	F	G			H	I	L	M	N	O	P	Q	R	S	T	
13	13	SANTOPIETRO NICOLINA MARIA n.a. CAMPOLATTARO (BN) il 18/12/1951 c.f. SNTNLN51T58B541J - PROPRIETA' per 1000/1000	14	40	ULIVETO	00	13	00	3,36	2,69	ULIVETO	178	0	391	4,50	€ - €	400,50	€	439,88	P2
			14	48	SEMINATIVO	00	04	00	0,83	1,55	SEMINATIVO	12	0	35	1,90	€ - €	11,40	€	16,63	P2
			14	49	SEMINATIVO	00	08	20	1,69	3,18	SEMINATIVO	21	0	61	1,90	€ - €	19,95	€	28,98	P1
			14	50	SEMINATIVO	00	12	90	2,66	5,00	SEMINATIVO	33	0	95	1,90	€ - €	31,35	€	45,13	P1
			14	51	SEMINATIVO	00	40	10	8,28	15,53	SEMINATIVO	101	0	291	1,90	€ - €	95,95	€	138,23	P2
			14	323	SEMINATIVO	00	00	90	0,28	0,37	SEMINATIVO	32	0	44	1,90	€ - €	30,40	€	20,90	P2
			14	449	SEMINATIVO	00	49	30	10,18	19,10	SEMINATIVO	10	0	105	1,90	€ - €	9,50	€	49,88	P1
			14	455	SEMINATIVO	00	04	50	1,39	1,86	SEMINATIVO	102	0	200	1,90	€ - €	96,90	€	95,00	P2
			14	459	SEMINATIVO	00	11	20	2,31	4,34	SEMINATIVO	1	0	76	1,90	€ - €	0,95	€	36,10	P1
			14	1	SEMINATIVO	00	43	25	13,40	17,87	SEMINATIVO	16	0	65	1,90	€ - €	15,20	€	30,88	P2
14	14	MANCINI ENZO n.a. PONTELANDOLFO (BN) il 30/09/1964 c.f. MNCNZE64P30G848U - PROPRIETA' per 1/1	8	356	SEMINATIVO	00	25	00	5,16	9,68	SEMINATIVO	169	0	576	1,90	€ - €	160,55	€	273,60	P2
			14	60	SEMINATIVO	00	40	00	12,39	16,53	SEMINATIVO	32	0	117	1,90	€ - €	30,40	€	55,58	P2
15	15	MANCINI NICOLA VALTER n.a. PONTELANDOLFO (BN) il 03/03/1973 c.f. MNCNLV73C03G848Y - PROPRIETA' per 1/2 MANCINI GIOVANNI n.a. PONTELANDOLFO (BN) il 08/05/1967 c.f. MNCGNN67E08G848R - PROPRIETA' per 1/2	14	59	SEMINATIVO	00	38	90	12,05	16,07	SEMINATIVO	22	0	121	1,90	€ - €	20,90	€	57,48	P2
16	16	MANCINI NICOLINA n.a. CAMPOLATTARO (BN) il 03/12/1933 c.f. MNCNLN33T43B541P - PROPRIETA' per 1000/1000	14	57	SEMINATIVO	00	31	50	9,76	13,01	SEMINATIVO	3	0	112	1,90	€ - €	2,85	€	53,20	P2

Regione Campania
UTILIZZO IDROPOTABILE DELLE ACQUE DELL'INVASO DI CAMPOLATTARO E POTENZIAMENTO DELL'ALIMENTAZIONE POTABILE PER L'AREA BENEVENTANA
- AGGIORNAMENTO -
LOTTO 2

COMUNE DI CAMPOLATTARO (BN)

ELENCO DELLE PARTICELLE CON OCCUPAZIONI

N. D'ORDINE	N. PIANO	DITTA PROPRIETARIA	Dati catastali degli immobili interessati censiti nel N.C.T.								Zone da occupare Piano Particellare di esproprio aggiornato			INDENNITA' TOTALE AGGIORNATA DI CUI AL PIANO PARTICELLARE D'ESPROPRIO			note		
			Foglio	Mappale	Qualità	Superficie			Reddito		Coltura in atto	Superficie da asservire	Superficie da espropriare	Superficie da occupare temporaneamente	Valore venale €/mq	Indennità per terreni agricoli			
						Ha	a	ca	Domin.	Agrario						indennità per esproprio		Indennità per servitù	Inden. per occupaz. Temp.
A	B	C	D	E	F	G			H	I	L	M	N	O	P	Q	R	S	T
17	17	IADANZA GIOVANNI n.a. CAMPOLATTARO (BN) il 27/09/1952 c.f. DNZGNN52P27B541H - PROPRIETA' per 1000/1000	14	56	SEMINATIVO	00	31	10	9,64	12,85	SEMINATIVO	169	0	313	1,90	€ -	€ 160,55	€ 148,68	P2
18	18	IANNICELLI ROCCO n.a. PONTELANDOLFO (BN) il 31/05/1951 c.f. NNCRC51E31G848G - PROPRIETA' per 1/2 IANNICELLI GERARDA n.a. PONTELANDOLFO (BN) il 19/07/1954 c.f. NNCGRD54L59G848U - PROPRIETA' per 1/2	14	55	SEMINATIVO	00	30	20	9,36	12,48	SEMINATIVO	20	0	142	1,90	€ -	€ 19,00	€ 67,45	P1
19	19	MANCINI GIOCONDA n.a. CAMPOLATTARO (BN) il 29/09/1931 c.f. MNCGND31P69B541R - PROPRIETA' per 1000/1000	14	963	SEMINATIVO	00	31	90	9,88	13,18	SEMINATIVO	94	0	257	1,90	€ -	€ 89,30	€ 122,08	P2

LEGENDA	PARTICELLE GIÀ PRESENTI NEL PFTE - P1 -	PARTICELLE GIÀ PRESENTI NEL PFTE CON INTEGRAZIONI - P2 -	NUOVE PARTICELLE NON PRESENTI NEL PFTE - P3 -
----------------	--	---	--

Regione Campania
UTILIZZO IDROPOTABILE DELLE ACQUE DELL'INVASO DI CAMPOLATTARO E POTENZIAMENTO DELL'ALIMENTAZIONE POTABILE PER L'AREA BENEVENTANA
- AGGIORNAMENTO -
LOTTO 2

COMUNE DI CAMPOLATTARO (BN)

ELENCO DELLE PARTICELLE CON OCCUPAZIONI

N. D'ORDINE	N. PIANO	DITTA PROPRIETARIA	Dati catastali degli immobili interessati censiti nel N.C.T.							Zone da occupare Piano Particellare di esproprio aggiornato			INDENNITA' TOTALE AGGIORNATA DI CUI AL PIANO PARTICELLARE D'ESPROPRIO				note			
			Foglio	Mappale	Qualità	Superficie			Reddito		Coltura in atto	Superficie da asservire	Superficie da espropriare	Superficie da occupare temporaneamente	Valore venale €/mq	Indennità per terreni agricoli				
						Ha	a	ca	Domin.	Agrario						indennità per esproprio		Indennità per servitù	Inden. per occupaz. Temp.	
A	B	C	D	E	F	G			H	I	L	M	N	O	P	Q	R	S	T	
20	20	CORBO NADIA n.a. BENEVENTO (BN) il 25/06/1987 c.f. CRBND87H65A783G - PROPRIETA' per 1/1	14	962	SEMINATIVO	00	31	90	9,88	13,18	SEMINATIVO	78	0	226	1,90	€ - €	74,10	€	107,35	P1
21	21	IANNICELLI CONCETTA ; DI NICOLA - PROPRIETA' per 1/2 IANNICELLI ANNA ; DI NICOLA - PROPRIETA' per 1/2	14	38	PASCOLO ARB	00	40	80	5,27	2,11	PASCOLO ARB	0	0	81	1,50	€ - €	-	€	30,38	P1
			14	47	SEMINATIVO	00	07	40	1,53	2,87	SEMINATIVO	42	0	118	1,90	€ - €	39,90	€	56,05	P1
22	22	MANCINI GIOVANNI n.a. PONTELANDOLFO (BN) il 03/07/1934 - PROPRIETA' per 1000/1000	14	45	ULIVETO	00	13	40	3,46	2,77	ULIVETO	59	0	183	4,50	€ - €	132,75	€	205,88	P2
23	23	MANCINI ANTONIO n.a. PONTELANDOLFO (BN) il 25/02/1971 c.f. MNCNTN71B25G848B - PROPRIETA' per 1/2 MANCINI ANGELO n.a. PONTELANDOLFO (BN) il 07/12/1967 c.f. MNCNGL67T07G848U - PROPRIETA' per 1/2	8	519	SEMINATIVO	00	03	30	0,68	1,28	SEMINATIVO	32	0	102	1,90	€ - €	30,40	€	48,45	P2
			14	25	SEMINATIVO	00	92	20	28,57	38,09	SEMINATIVO	71	0	239	1,90	€ - €	67,45	€	113,53	P1
			14	958	PASCOLO ARB	00	07	77	1,00	0,40	PASCOLO ARB	0	0	107	1,50	€ - €	-	€	40,13	P1
24	24	MANCINI ANTONIO n.a. PONTELANDOLFO (BN) il 25/02/1971 c.f. MNCNTN71B25G848B - PROPRIETA' per 1/4 MANCINI ANGELO n.a. PONTELANDOLFO (BN) il 07/12/1967 c.f. MNCNGL67T07G848U - PROPRIETA' per 1/4 FUSCO FILOMENA n.a. BENEVENTO (BN) il 05/12/1945 c.f. FSCFMN45T45A783T - PROPRIETA' per 2/4	8	509	SEMINATIVO	00	02	30	0,00	0,83	SEMINATIVO ARB	18	0	58	3,30	€ - €	29,70	€	47,85	MODELLO 26 P2
			8	511	SEMINATIVO	00	04	20	0,43	1,52	SEMINATIVO	30	0	100	1,90	€ - €	28,50	€	47,50	P2
			8	513	SEMINATIVO	00	03	30	0,34	1,19	SEMINATIVO	27	0	87	1,90	€ - €	25,65	€	41,33	P2
			8	515	ULIVETO	00	04	20	1,08	0,87	ULIVETO	37	0	119	4,50	€ - €	83,25	€	133,88	P2
			14	24	SEMINATIVO	00	19	90	6,17	8,22	SEMINATIVO	65	0	186	1,90	€ - €	61,75	€	88,35	P2
			14	27	SEMINATIVO	00	11	50	3,56	4,75	SEMINATIVO	4	0	66	1,90	€ - €	3,80	€	31,35	P1
			14	29	SEMINATIVO	00	11	90	3,69	4,92	SEMINATIVO	15	0	67	1,90	€ - €	14,25	€	31,83	P2

Regione Campania
UTILIZZO IDROPOTABILE DELLE ACQUE DELL'INVASO DI CAMPOLATTARO E POTENZIAMENTO DELL'ALIMENTAZIONE POTABILE PER L'AREA BENEVENTANA
- AGGIORNAMENTO -
LOTTO 2

COMUNE DI CAMPOLATTARO (BN)

ELENCO DELLE PARTICELLE CON OCCUPAZIONI

N. D'ORDINE	N. PIANO	DITTA PROPRIETARIA	Dati catastali degli immobili interessati censiti nel N.C.T.							Zone da occupare Piano Particellare di esproprio aggiornato			INDENNITA' TOTALE AGGIORNATA DI CUI AL PIANO PARTICELLARE D'ESPROPRIO			note			
			Foglio	Mappale	Qualità	Superficie			Reddito		Coltura in atto	Superficie da asservire	Superficie da espropriare	Superficie da occupare temporaneamente	Valore venale €/mq		Indennità per terreni agricoli		
						Ha	a	ca	Domin.	Agrario							indennità per esproprio	Indennità per servitù	Inden. per occupaz. Temp.
A	B	C	D	E	F	G			H	I	L	M	N	O	P	Q	R	S	T
			14	31	SEMINATIVO	00	12	70	3,94	5,25	SEMINATIVO	6	0	66	1,90	€ - €	5,70	€ 31,35	P1
			14	33	SEMINATIVO	00	14	30	4,43	5,91	SEMINATIVO	24	0	95	1,90	€ - €	22,80	€ 45,13	P1
			14	379	SEMINATIVO	00	03	40	1,05	1,40	SEMINATIVO	80	0	161	1,90	€ - €	76,00	€ 76,48	P2
25	25	MANCINI ANNA n.a. CASALDUNI (BN) il 24/01/1972 c.f. MNCNNA72A64B873I - PROPRIETA' per 1000/1000	14	22	SEMINATIVO	00	19	00	5,89	7,85	SEMINATIVO	61	0	180	1,90	€ - €	57,95	€ 85,50	P1
			14	23	SEMINATIVO	00	19	40	6,01	8,02	SEMINATIVO	64	0	186	1,90	€ - €	60,80	€ 88,35	P2
26	26	RUBBO RENATO n.a. BENEVENTO (BN) il 31/07/1974 c.f. RBBRNT74L31A783V - NUDA PROPRIETA' per 1/1 RUBBO GIOVANNI n.a. CAMPOLATTARO (BN) il 24/06/1940 c.f. RBBGNN40H24B541Z - USUFRUTTO per 1/1	14	21	SEMINATIVO	00	32	50	10,07	13,43	SEMINATIVO	0	0	57	1,90	€ - €	-	€ 27,08	P1

LEGENDA	PARTICELLE GIÀ PRESENTI NEL PFTE - P1 -	PARTICELLE GIÀ PRESENTI NEL PFTE CON INTEGRAZIONI - P2 -	NUOVE PARTICELLE NON PRESENTI NEL PFTE - P3 -
----------------	--	---	--

Regione Campania
UTILIZZO IDROPOTABILE DELLE ACQUE DELL'INVASO DI CAMPOLATTARO E POTENZIAMENTO DELL'ALIMENTAZIONE POTABILE PER L'AREA BENEVENTANA
- AGGIORNAMENTO -
LOTTO 2

COMUNE DI CAMPOLATTARO (BN)

ELENCO DELLE PARTICELLE CON OCCUPAZIONI

N. D'ORDINE	N. PIANO	DITTA PROPRIETARIA	Dati catastali degli immobili interessati censiti nel N.C.T.								Zone da occupare Piano Particellare di esproprio aggiornato			INDENNITA' TOTALE AGGIORNATA DI CUI AL PIANO PARTICELLARE D'ESPROPRIO			note			
			Foglio	Mappale	Qualità	Superficie			Reddito		Coltura in atto	Superficie da asservire	Superficie da espropriare	Superficie da occupare temporaneamente	Valore venale €/mq	Indennità per terreni agricoli				
						Ha	a	ca	Domin.	Agrario						indennità per esproprio		Indennità per servitù	Inden. per occupaz. Temp.	
A	B	C	D	E	F	G			H	I	L	M	N	O	P	Q	R	S	T	
27	27	DI MANGANO VINCENZO n.a. CAMPOLATTARO (BN) il 11/04/1950 c.f. DMNVN50D11B541N - PROPRIETA' per 1000/1000	14	20	SEMINATIVO	00	27	70	5,72	10,73	SEMINATIVO	35	0	61	1,90	€ - €	33,25	€	28,98	P1
			14	44	SEMINATIVO	00	08	20	0,85	2,96	SEMINATIVO	1	0	117	1,90	€ - €	0,95	€	55,58	P2
			14	474	SEMINATIVO	00	29	70	9,20	12,27	SEMINATIVO	0	0	56	1,90	€ - €	-	€	26,60	P1
28	28	PARTICELLA NON ELABORABILE - PROPRIETA' per 1/1	14	X11	SEMINATIVO	00	03	61	0,00	0,00	SEMINATIVO	134	0	227	1,90	€ - €	127,30	€	107,83	P2
29	29	MANCINI MARIO n.a. PONTELANDOLFO (BN) il 18/02/1945 c.f. MNCMRA45B18G848I - PROPRIETA' per 1/3 MANCINI SALVATORE n.a. PONTELANDOLFO (BN) il 10/12/1929 c.f. MNC SVT29T10G848F - PROPRIETA' per 1/3 MANCINI ANTONIO n.a. PONTELANDOLFO (BN) il 26/01/1928 c.f. MNCNTN28A26G848Z - PROPRIETA' per 1/3	14	374	SEMINATIVO	00	22	10	4,57	8,56	SEMINATIVO	0	0	63	1,90	€ - €	-	€	29,93	P1
30	30	MANOCCHIO ANTONIO n.a. BENEVENTO (BN) il 03/06/1963 c.f. MNCNTN63H03A783U - PROPRIETA' per 1/1	14	15	SEMINATIVO	00	19	20	3,97	7,44	SEMINATIVO	0	0	66	1,90	€ - €	-	€	31,35	P2
31	31	MANCINI ANTONIO n.a. PONTELANDOLFO (BN) il 10/09/1957 c.f. MNCNTN57P10G848T - PROPRIETA' per 1/1	14	9	SEMINATIVO	00	26	70	0,00	9,23	SEMINATIVO	0	0	50	1,90	€ - €	-	€	23,75	P2
32	32	MANCINI ANTONIO n.a. PONTELANDOLFO (BN) il 25/02/1971 c.f. MNCNTN71B25G848B - PROPRIETA' per 1/1	14	1064	ULIVETO	01	00	25	0,00	11,33	ULIVETO	0	0	159	4,50	€ - €	-	€	178,88	P2
33	33	MANCINI ANTONIO n.a. PONTELANDOLFO (BN) il 25/02/1971 c.f. MNCNTN71B25G848B - PROPRIETA' per 1/1	14	1065	ENTE URBANO	00	09	70	0,00	0,00	ENTE URBANO	0	0	22	7,10	€ - €	-	€	39,05	P2
34	34	MANCINI NICOLA VALTER n.a. PONTELANDOLFO (BN) il 03/03/1973 c.f. MNCNLV73C03G848Y - PROPRIETA' per 1/1	14	4	SEMINATIVO	00	40	20	8,30	15,57	SEMINATIVO	0	0	66	1,90	€ - €	-	€	31,35	P2

Regione Campania
UTILIZZO IDROPOTABILE DELLE ACQUE DELL'INVASO DI CAMPOLATTARO E POTENZIAMENTO DELL'ALIMENTAZIONE POTABILE PER L'AREA BENEVENTANA
- AGGIORNAMENTO -
LOTTO 2

COMUNE DI CAMPOLATTARO (BN)

ELENCO DELLE PARTICELLE CON OCCUPAZIONI

N. D'ORDINE	N. PIANO	DITTA PROPRIETARIA	Dati catastali degli immobili interessati censiti nel N.C.T.							Zone da occupare Piano Particellare di esproprio aggiornato			INDENNITA' TOTALE AGGIORNATA DI CUI AL PIANO PARTICELLARE D'ESPROPRIO			note				
			Foglio	Mappale	Qualità	Superficie			Reddito		Coltura in atto	Superficie da asservire	Superficie da espropriare	Superficie da occupare temporaneamente	Valore venale €/mq		Indennità per terreni agricoli			
						Ha	a	ca	Domin.	Agrario							indennità per esproprio	Indennità per servitù	Inden. per occupaz. Temp.	
A	B	C	D	E	F	G			H	I	L	M	N	O	P	Q	R	S	T	
35	35	MANCINI MARIO n.a. PONTELANDOLFO (BN) il 18/02/1945 c.f. MNCMRA45B18G848I - COMPROPRIETARIO PER per 8/18 MANCINI SALVATORE n.a. PONTELANDOLFO (BN) il 10/12/1929 c.f. MNCSVT29T10G848F - COMPROPRIETARIO PER per 8/18 MANCINI ANTONIO n.a. PONTELANDOLFO (BN) il 26/01/1928 c.f. MNCNTN28A26G848Z - COMPROPRIETARIO PER per 8/18 MANCINI PASQUALE n.a. PONTELANDOLFO (BN) il 01/01/1928 c.f. MNCPQL28A01G848A - PROPRIETA' per 2/18 MANCINI IOLANDA n.a. PONTELANDOLFO (BN) il 10/11/1931 c.f. MNCLND31S50G848O - PROPRIETA' per 2/18 MANCINI ORSOLA ; FU SALVATORE - PROPRIETA' per 2/18 MANCINI LUIGI ; FU SALVATORE - PROPRIETA' per 2/18 MANCINI ANGELA ; FU SALVATORE - PROPRIETA' per 2/18	14	3	SEMINATIVO	00	40	60	8,39	15,73	SEMINATIVO	0	0	27	1,90	€ -	€ -	€ -	12,83	P2
36	37	PARTICELLA CON PARTITA SPECIALE - PROPRIETA' per 1/1	8	1014	CORTE	00	07	89	0,00	0,00	CORTE	93	0	265	7,10	€ -	€ 330,15	€ 470,38	P2	

LEGENDA	PARTICELLE GIA' PRESENTI NEL PFTE - P1 -	PARTICELLE GIA' PRESENTI NEL PFTE CON INTEGRAZIONI - P2 -	NUOVE PARTICELLE NON PRESENTI NEL PFTE - P3 -
----------------	---	--	--

Regione Campania
UTILIZZO IDROPOTABILE DELLE ACQUE DELL'INVASO DI CAMPOLATTARO E POTENZIAMENTO DELL'ALIMENTAZIONE POTABILE PER L'AREA BENEVENTANA
- AGGIORNAMENTO -
LOTTO 2

COMUNE DI CAMPOLATTARO (BN)

ELENCO DELLE PARTICELLE CON OCCUPAZIONI

N. D'ORDINE	N. PIANO	DITTA PROPRIETARIA	Dati catastali degli immobili interessati censiti nel N.C.T.							Zone da occupare Piano Particellare di esproprio aggiornato			INDENNITA' TOTALE AGGIORNATA DI CUI AL PIANO PARTICELLARE D'ESPROPRIO			note						
			Foglio	Mappale	Qualità	Superficie			Reddito		Coltura in atto	Superficie da asservire	Superficie da espropriare	Superficie da occupare temporaneamente	Valore venale €/mq		Indennità per terreni agricoli					
						Ha	a	ca	Domin.	Agrario							indennità per esproprio	Indennità per servitù	Inden. per occupaz. Temp.			
A	B	C	D	E	F	G			H	I	L	M	N	O	P	Q	R	S	T			
37	38	MANCINI NICOLINA n.a. CAMPOLATTARO (BN) il 03/12/1933 c.f. MNCNLN33T43B541P - PROPRIETA' per 1/6 FOCARETA MARIA n.a. PONTELANDOLFO (BN) il 26/04/1960 c.f. FCRMRA60D66G848E - PROPRIETA' per 1/12 MANCINI GIOCONDA n.a. CAMPOLATTARO (BN) il 29/09/1931 c.f. MNCGND31P69B541R - PROPRIETA' per 1/6 CORBO NADIA n.a. BENEVENTO (BN) il 25/06/1987 c.f. CRBND87H65A783G - PROPRIETA' per 1/12 MANCINI ANTONIO n.a. PONTELANDOLFO (BN) il 25/02/1971 c.f. MNCNTN71B25G848B - PROPRIETA' per 1/24 MANCINI ANGELO n.a. PONTELANDOLFO (BN) il 07/12/1967 c.f. MNCNGL67T07G848U - PROPRIETA' per 1/24 FUSCO FILOMENA n.a. BENEVENTO (BN) il 05/12/1945 c.f. FSCFMN45T45A783T - PROPRIETA' per 1/6 DURANTE MADDALENA n.a. CERRETO SANNITA (BN) il 04/08/1975 c.f. DRNMDL75M44C525B - PROPRIETA' per 1/12 MANCINI MARIA VITTORIA n.a. PONTELANDOLFO (BN) il 18/02/1921 c.f. MNCMVT21B58G848Z - PROPRIETA' per 1/6	8	973	SEMINATIVO	00	07	05	2,18	2,91	SEMINATIVO	38	0	123	1,90	€	-	€	36,10	€	58,43	P2
38	39	MANCINI LUIGI n.a. PONTELANDOLFO (BN) il 08/03/1934 c.f. MNCLGU34C08G848J - PROPRIETA' per 1000/1000	8	355	SEMINATIVO	00	25	30	5,23	9,80	SEMINATIVO	155	0	545	1,90	€	-	€	147,25	€	258,88	P2

Regione Campania
UTILIZZO IDROPOTABILE DELLE ACQUE DELL'INVASO DI CAMPOLATTARO E POTENZIAMENTO DELL'ALIMENTAZIONE POTABILE PER L'AREA BENEVENTANA
- AGGIORNAMENTO -
LOTTO 2

COMUNE DI CAMPOLATTARO (BN)

ELENCO DELLE PARTICELLE CON OCCUPAZIONI

N. D'ORDINE	N. PIANO	DITTA PROPRIETARIA	Dati catastali degli immobili interessati censiti nel N.C.T.							Zone da occupare Piano Particellare di esproprio aggiornato			INDENNITA' TOTALE AGGIORNATA DI CUI AL PIANO PARTICELLARE D'ESPROPRIO			note			
			Foglio	Mappale	Qualità	Superficie			Reddito		Coltura in atto	Superficie da asservire	Superficie da espropriare	Superficie da occupare temporaneamente	Valore venale €/mq		Indennità per terreni agricoli		
						Ha	a	ca	Domin.	Agrario							indennità per esproprio	Indennità per servitù	Inden. per occupaz. Temp.
A	B	C	D	E	F	G			H	I	L	M	N	O	P	Q	R	S	T
39	40	RINALDI ORSOLINA n.a. PONTELANDOLFO (BN) il 24/01/1967 c.f. RNLRLN67A64G848P - PROPRIETA' per 5/25 MANCINI MARIA n.a. CAMPOLATTARO (BN) il 28/09/1946 c.f. MNMRA46P68B541N - PROPRIETA' per 5/25 RINALDI VITTORIA ; FU LUIGI - PROPRIETA' per 5/25 RINALDI ANTONIO ; FU LUIGI - PROPRIETA' per 5/25 GUERRERA ROMEO n.a. PONTELANDOLFO (BN) il 07/04/1949 c.f. GRRRMO49D07G848X - PROPRIETA' per 1/25 GUERRERA ROCCO n.a. PONTELANDOLFO (BN) il 05/03/1938 c.f. GRRRC38C05G848P - PROPRIETA' per 1/25 GUERRERA NICOLINA n.a. PONTELANDOLFO (BN) il 12/02/1941 c.f. GRRNLN41B52G848I - PROPRIETA' per 1/25 GUERRERA CARMELA n.a. PONTELANDOLFO (BN) il 25/06/1935 c.f. GRRML35H65G848L - PROPRIETA' per 1/25 GUERRERA ANTIMO n.a. PONTELANDOLFO (BN) il 25/01/1933 c.f. GRRNTM33A25G848X - PROPRIETA' per 1/25	8	346	SEMINATIVO	00	27	20	5,62	10,54	SEMINATIVO	112	0	397	1,90	€ -	€ 106,40	€ 188,58	P2
40	41	D'ADDONA CONCETTA ; DI LEONARDO - PROPRIETA' per 1/6 D ADDONA MARIA ; DI LEONARDO - PROPRIETA' per 1/6 D ADDONA LUIGI ; DI LEONARDO - PROPRIETA' per 1/6 D ADDONA LEONARDO ; FU LUIGI - USUFRUTTUARIO PARZIALE PER per 1000/1000 D ADDONA LEONARDO ; DI GIUSEPPE - COMPROPRIETARIO PER per 1/6 D ADDONA FILOMENA ; DI GIUSEPPE - COMPROPRIETARIO PER per 1/6 D ADDONA ANTONIO ; DI LEONARDO - PROPRIETA' per 1/6 D ADDONA ANGELO ; DI LEONARDO - PROPRIETA' per 1/6	8	653	SEMINATIVO	00	27	10	2,80	9,80	SEMINATIVO	227	0	882	1,90	€ -	€ 215,65	€ 418,95	P2
41	42	D'ADDONA MARIO n.a. PONTELANDOLFO (BN) il 10/10/1944 c.f. DDDMRA44R10G848E - PROPRIETA' per 500/1000	8	345	SEMINATIVO	00	42	90	13,29	17,72	SEMINATIVO	198	0	879	1,90	€ -	€ 188,10	€ 417,53	P2

Regione Campania
UTILIZZO IDROPOTABILE DELLE ACQUE DELL'INVASO DI CAMPOLATTARO E POTENZIAMENTO DELL'ALIMENTAZIONE POTABILE PER L'AREA BENEVENTANA
- AGGIORNAMENTO -
LOTTO 2

COMUNE DI CAMPOLATTARO (BN)

ELENCO DELLE PARTICELLE CON OCCUPAZIONI

N. D'ORDINE	N. PIANO	DITTA PROPRIETARIA	Dati catastali degli immobili interessati censiti nel N.C.T.								Zone da occupare Piano Particellare di esproprio aggiornato			INDENNITA' TOTALE AGGIORNATA DI CUI AL PIANO PARTICELLARE D'ESPROPRIO			note		
			Foglio	Mappale	Qualità	Superficie			Reddito		Coltura in atto	Superficie da asservire	Superficie da espropriare	Superficie da occupare temporaneamente	Valore venale €/mq	Indennità per terreni agricoli			
						Ha	a	ca	Domin.	Agrario						indennità per esproprio		Indennità per servitù	Inden. per occupaz. Temp.
A	B	C	D	E	F	G			H	I	L	M	N	O	P	Q	R	S	T
41	41	D'ADDONA LINA n.a. PONTELANDOLFO (BN) il 05/01/1941 c.f. DDDLNI41A45G848C - PROPRIETA' per 500/1000	8	506	SEMINATIVO	00	02	90	0,30	1,05	SEMINATIVO	28	0	119	1,90	€ - €	26,60	€ 56,53	P2
42	43	IADANZA DORA n.a. PONTELANDOLFO (BN) il 24/05/1955 c.f. DNZDRO55E64G848C - PROPRIETA' per 1000/1000	8	344	SEMINATIVO	00	35	50	11,00	14,67	SEMINATIVO	79	0	354	1,90	€ - €	75,05	€ 168,15	P2
43	44	NARDONE ANTONELLA n.a. CAMPOLATTARO (BN) il 01/10/1973 c.f. NRDNNL73R41B541I - PROPRIETA' per 1/1	8	341	ULIVETO	00	06	00	1,55	1,24	ULIVETO	55	0	192	4,50	€ - €	123,75	€ 216,00	P2

LEGENDA	PARTICELLE GIÀ PRESENTI NEL PFTE - P1 -	PARTICELLE GIÀ PRESENTI NEL PFTE CON INTEGRAZIONI - P2 -	NUOVE PARTICELLE NON PRESENTI NEL PFTE - P3 -
----------------	--	---	--

Regione Campania
UTILIZZO IDROPOTABILE DELLE ACQUE DELL'INVASO DI CAMPOLATTARO E POTENZIAMENTO DELL'ALIMENTAZIONE POTABILE PER L'AREA BENEVENTANA
- AGGIORNAMENTO -
LOTTO 2

COMUNE DI CAMPOLATTARO (BN)

ELENCO DELLE PARTICELLE CON OCCUPAZIONI

N. D'ORDINE	N. PIANO	DITTA PROPRIETARIA	Dati catastali degli immobili interessati censiti nel N.C.T.							Zone da occupare Piano Particellare di esproprio aggiornato			INDENNITA' TOTALE AGGIORNATA DI CUI AL PIANO PARTICELLARE D'ESPROPRIO				note			
			Foglio	Mappale	Qualità	Superficie			Reddito		Coltura in atto	Superficie da asservire	Superficie da espropriare	Superficie da occupare temporaneamente	Valore venale €/mq	Indennità per terreni agricoli				
						Ha	a	ca	Domin.	Agrario						indennità per esproprio		Indennità per servitù	Inden. per occupaz. Temp.	
A	B	C	D	E	F	G			H	I	L	M	N	O	P	Q	R	S	T	
44	45	GUERRERA ANTONIO PIETRO n.a. CAMPOLATTARO (BN) il 29/06/1963 c.f. GRRNNP63H29B541I - PROPRIETA' per 1000/1000	8	335	SEMINATIVO	00	06	00	1,24	2,32	SEMINATIVO	52	0	214	1,90	€ - €	49,40	€	101,65	P2
			8	336	SEMINATIVO	00	04	20	0,87	1,63	SEMINATIVO	40	0	155	1,90	€ - €	38,00	€	73,63	P2
			8	1265	SEMINATIVO	00	01	30	0,40	0,54	SEMINATIVO	0	0	130	1,90	€ - €	-	€	61,75	P1
			8	1266	SEMINATIVO	00	21	80	6,76	9,01	SEMINATIVO	123	0	454	1,90	€ - €	116,85	€	215,65	P2
			8	1267	SEMINATIVO	00	01	80	0,56	0,74	SEMINATIVO	0	0	180	1,90	€ - €	-	€	85,50	P2
			8	1268	SEMINATIVO	00	47	20	14,63	19,50	SEMINATIVO	74	0	300	1,90	€ - €	70,30	€	142,50	P2
			8	1274	SEMINATIVO	00	02	10	0,65	0,87	SEMINATIVO	0	0	210	1,90	€ - €	-	€	99,75	P2
			8	1275	SEMINATIVO	00	40	30	12,49	16,65	SEMINATIVO	88	0	373	1,90	€ - €	83,60	€	177,18	P2
45	46	GUERRERA MARIA GRAZIA n.a. CAMPOLATTARO (BN) il 15/02/1947 c.f. GRRMGR47B5B541G - PROPRIETA' per 1000/1000	8	1230	SEMIN ARBOR	00	01	04	0,35	0,46	SEMIN ARBOR	0	0	101	3,30	€ - €	-	€	83,33	P1
			8	1231	ULIVETO	00	09	17	2,37	1,89	ULIVETO	225	0	652	4,50	€ - €	506,25	€	733,50	P2
			8	1273	SEMINATIVO	00	12	15	3,76	5,02	SEMINATIVO	0	0	2	1,90	€ - €	-	€	0,95	P1
			8	1276	SEMINATIVO	00	03	30	1,02	1,36	SEMINATIVO	0	0	330	1,90	€ - €	-	€	156,75	P2
			8	1277	ULIVETO	00	72	80	18,80	15,04	ULIVETO	165	0	780	4,50	€ - €	371,25	€	877,50	P2
		GUERRERA VITTORIA n.a. CAMPOLATTARO (BN) il 17/03/1954 c.f. GRRVTR54C57B541Y - PROPRIETA' per 541/4000 GUERRERA ORAZIO FRANCESCO n.a. CAMPOLATTARO (BN) il 21/02/1954 c.f. GRRPFR54C31B541C - PROPRIETA' per 487/2000	8	333	SEMINATIVO	00	02	90	0,60	1,12	SEMINATIVO	36	0	267	1,90	€ - €	34,20	€	126,83	P2
			8	493	SEMINATIVO	00	05	00	1,55	2,07	SEMINATIVO	54	0	462	1,90	€ - €	51,30	€	219,45	P2

Regione Campania
UTILIZZO IDROPOTABILE DELLE ACQUE DELL'INVASO DI CAMPOLATTARO E POTENZIAMENTO DELL'ALIMENTAZIONE POTABILE PER L'AREA BENEVENTANA
- AGGIORNAMENTO -
LOTTO 2

COMUNE DI CAMPOLATTARO (BN)

ELENCO DELLE PARTICELLE CON OCCUPAZIONI

N. D'ORDINE	N. PIANO	DITTA PROPRIETARIA	Dati catastali degli immobili interessati censiti nel N.C.T.								Zone da occupare Piano Particellare di esproprio aggiornato			INDENNITA' TOTALE AGGIORNATA DI CUI AL PIANO PARTICELLARE D'ESPROPRIO			note		
			Foglio	Mappale	Qualità	Superficie			Reddito		Coltura in atto	Superficie da asservire	Superficie da espropriare	Superficie da occupare temporaneamente	Valore venale €/mq	Indennità per terreni agricoli			
						Ha	a	ca	Domin.	Agrario						indennità per esproprio		Indennità per servitù	Inden. per occupaz. Temp.
A	B	C	D	E	F	G			H	I	L	M	N	O	P	Q	R	S	T
46	47	GUERRERA NICOLINA n.a. CAMPOLATTARO (BN) il 31/03/1964 c.f. GRRNLN64C71B541P - PROPRIETA' per 487/2000	8	1262	SEMINATIVO	00	01	83	0,57	0,76	SEMINATIVO	0	0	167	1,90	€ -	€ -	€ 79,33	P1
		GUERRERA MARIA GRAZIA n.a. CAMPOLATTARO (BN) il 04/02/1967 c.f. GRRMGR67B44B541H - PROPRIETA' per 97/400	8	1263	SEMINATIVO	00	06	21	1,92	2,57	SEMINATIVO	36	0	579	1,90	€ -	€ 34,20	€ 275,03	P2
		GUERRERA ANTONIO n.a. CAMPOLATTARO (BN) il 02/05/1952 c.f. GRRNTN52E02B541X - PROPRIETA' per 541/4000	8	1264	SEMINATIVO	00	06	16	1,91	2,55	SEMINATIVO	165	0	434	1,90	€ -	€ 156,75	€ 206,15	P2
47	49	MORELLI MARIA ; DI PASQUALE - PROPRIETA' per 2/3	8	1269	SEMINATIVO	00	06	35	1,31	2,46	SEMINATIVO	0	0	423	1,90	€ -	€ -	€ 200,93	P1
		DE BLASIS PASQUALINA n.a. CAMPOLATTARO (BN) il 05/04/1931 c.f. DBLPQL31D45B541Q - PROPRIETA' per 1/3	8	1270	SEMINATIVO	00	07	20	1,49	2,79	SEMINATIVO	58	0	677	1,90	€ -	€ 55,10	€ 321,58	P2
			8	1271	SEMINATIVO	00	37	15	7,67	14,39	SEMINATIVO	162	0	408	1,90	€ -	€ 153,90	€ 193,80	P2

Regione Campania
UTILIZZO IDROPOTABILE DELLE ACQUE DELL'INVASO DI CAMPOLATTARO E POTENZIAMENTO DELL'ALIMENTAZIONE POTABILE PER L'AREA BENEVENTANA
- AGGIORNAMENTO -
LOTTO 2

COMUNE DI CAMPOLATTARO (BN)

ELENCO DELLE PARTICELLE CON OCCUPAZIONI

N. D'ORDINE	N. PIANO	DITTA PROPRIETARIA	Dati catastali degli immobili interessati censiti nel N.C.T.								Zone da occupare Piano Particellare di esproprio aggiornato			INDENNITA' TOTALE AGGIORNATA DI CUI AL PIANO PARTICELLARE D'ESPROPRIO			note		
			Foglio	Mappale	Qualità	Superficie			Reddito		Coltura in atto	Superficie da asservire	Superficie da espropriare	Superficie da occupare temporaneamente	Valore venale €/mq	Indennità per terreni agricoli			
						Ha	a	ca	Domin.	Agrario						indennità per esproprio		Indennità per servitù	Inden. per occupaz. Temp.
A	B	C	D	E	F	G			H	I	L	M	N	O	P	Q	R	S	T
48	50	MORELLI MARIA ; DI PASQUALE - COMPROPRIETARIO per 1000/1000 DENZA MARGHERITA ; FU NICOLA - COMPROPRIETARIO per 1000/1000	8	1176	SEMINATIVO	00	01	96	0,40	0,76	SEMINATIVO	0	0	123	1,90	€ -	€ -	€ 58,43	P1
			8	1177	SEMINATIVO	00	03	37	0,70	1,31	SEMINATIVO	35	0	243	1,90	€ -	€ 33,25	€ 115,43	P2
49	51	COMUNE DI CAMPOLATTARO c.f. 00162710628 - PROPRIETA' per 1000/1000	8	1159	SEMINATIVO	00	00	97	0,20	0,38	SEMINATIVO	0	8	88	1,90	€ 15,20	€ -	€ 41,80	P2
			8	1160	SEMINATIVO	00	02	01	0,42	0,78	SEMINATIVO	0	201	0	1,90	€ 381,90	€ -	€ -	P1
			8	1161	SEMINATIVO	00	02	05	0,42	0,79	SEMINATIVO	3	47	150	1,90	€ 89,30	€ 2,85	€ 71,25	P2
			8	1163	SEMINATIVO	00	00	65	0,13	0,25	SEMINATIVO	0	0	64	1,90	€ -	€ -	€ 30,40	P1
			8	1164	SEMINATIVO	00	04	15	0,86	1,61	SEMINATIVO	10	79	25	1,90	€ 150,10	€ 9,50	€ 11,88	P2
			8	1173	SEMINATIVO	00	01	59	0,33	0,62	SEMINATIVO	0	0	129	1,90	€ -	€ -	€ 61,28	P1
			8	1174	SEMINATIVO	00	04	18	0,86	1,62	SEMINATIVO	36	3	251	1,90	€ 5,70	€ 34,20	€ 119,23	P2
			8	1193	SEMINATIVO	00	01	96	0,40	0,76	SEMINATIVO	0	115	0	1,90	€ 218,50	€ -	€ -	P1
			8	1195	SEMINATIVO	00	00	70	0,14	0,27	SEMINATIVO	0	0	41	1,90	€ -	€ -	€ 19,48	P1
			8	1197	SEMINATIVO	00	00	89	0,18	0,34	SEMINATIVO	0	0	78	1,90	€ -	€ -	€ 37,05	P2
			8	1198	SEMINATIVO	00	02	03	0,42	0,79	SEMINATIVO	0	164	0	1,90	€ 311,60	€ -	€ -	P1
			8	1200	SEMINATIVO	00	00	85	0,18	0,33	SEMINATIVO	0	6	82	1,90	€ 11,40	€ -	€ 38,95	P2
			8	1201	SEMINATIVO	00	01	98	0,41	0,77	SEMINATIVO	0	197	0	1,90	€ 374,30	€ -	€ -	P1
			8	1203	SEMINATIVO	00	00	86	0,18	0,33	SEMINATIVO	0	7	85	1,90	€ 13,30	€ -	€ 40,38	P2
8	1233	SEMINATIVO	00	04	70	0,97	1,82	SEMINATIVO	0	48	412	1,90	€ 91,20	€ -	€ 195,70	P2			
8	1335	SEMINATIVO	00	21	03	4,34	8,15	SEMINATIVO	0	0	738	1,90	€ -	€ -	€ 350,55	P1			

LEGENDA	PARTICELLE GIÀ PRESENTI NEL PFTE - P1 -	PARTICELLE GIÀ PRESENTI NEL PFTE CON INTEGRAZIONI - P2 -	NUOVE PARTICELLE NON PRESENTI NEL PFTE - P3 -
----------------	--	---	--

Regione Campania
UTILIZZO IDROPOTABILE DELLE ACQUE DELL'INVASO DI CAMPOLATTARO E POTENZIAMENTO DELL'ALIMENTAZIONE POTABILE PER L'AREA BENEVENTANA
- AGGIORNAMENTO -
LOTTO 2

COMUNE DI CAMPOLATTARO (BN)

ELENCO DELLE PARTICELLE CON OCCUPAZIONI

N. D'ORDINE	N. PIANO	DITTA PROPRIETARIA	Dati catastali degli immobili interessati censiti nel N.C.T.								Zone da occupare Piano Particellare di esproprio aggiornato			INDENNITA' TOTALE AGGIORNATA DI CUI AL PIANO PARTICELLARE D'ESPROPRIO				note	
			Foglio	Mappale	Qualità	Superficie			Reddito		Coltura in atto	Superficie da asservire	Superficie da espropriare	Superficie da occupare temporaneamente	Valore venale €/mq	Indennità per terreni agricoli			
						Ha	a	ca	Domin.	Agrario						indennità per esproprio	Indennità per servitù		Inden. per occupaz. Temp.
A	B	C	D	E	F	G			H	I	L	M	N	O	P	Q	R	S	T
50	52	PISTACCHIA GIOVANNI ANTONIO n.a. CAMPOLATTARO (BN) il 25/12/1938 c.f. PSTGNN38T25B541G - PROPRIETA' per 1000/1000	8	124	SEMINATIVO	00	05	70	1,18	2,21	SEMINATIVO	0	2	0	1,90	€ 3,80	€ -	€ -	P2
			8	706	SEMIN ARBOR	00	04	00	0,72	1,55	SEMIN ARBOR	0	227	0	3,30	€ 749,10	€ -	€ -	P2
			8	718	SEMINATIVO	00	04	00	0,83	1,55	SEMINATIVO	0	159	0	1,90	€ 302,10	€ -	€ -	P2
			8	1234	SEMINATIVO	00	10	85	2,24	4,20	SEMINATIVO	0	1029	0	1,90	€ 1955,10	€ -	€ -	P2

LEGENDA	PARTICELLE GIÀ PRESENTI NEL PFTE - P1 -	PARTICELLE GIÀ PRESENTI NEL PFTE CON INTEGRAZIONI - P2 -	NUOVE PARTICELLE NON PRESENTI NEL PFTE - P3 -
----------------	--	---	--

Regione Campania
UTILIZZO IDROPOTABILE DELLE ACQUE DELL'INVASO DI CAMPOLATTARO E POTENZIAMENTO DELL'ALIMENTAZIONE POTABILE PER L'AREA BENEVENTANA
- AGGIORNAMENTO -
LOTTO 2

COMUNE DI CAMPOLATTARO (BN)

ELENCO DELLE PARTICELLE CON OCCUPAZIONI

N. D'ORDINE	N. PIANO	DITTA PROPRIETARIA	Dati catastali degli immobili interessati censiti nel N.C.T.							Zone da occupare Piano Particellare di esproprio aggiornato			INDENNITA' TOTALE AGGIORNATA DI CUI AL PIANO PARTICELLARE D'ESPROPRIO			note			
			Foglio	Mappale	Qualità	Superficie			Reddito		Coltura in atto	Superficie da asservire	Superficie da espropriare	Superficie da occupare temporaneamente	Valore venale €/mq		Indennità per terreni agricoli		
						Ha	a	ca	Domin.	Agrario							indennità per esproprio	Indennità per servitù	Inden. per occupaz. Temp.
A	B	C	D	E	F	G			H	I	L	M	N	O	P	Q	R	S	T
51	53	PISTACCHIA PAOLO n.a. CAMPOLATTARO (BN) il 23/11/1903 - PROPRIETA' per 1/4 PISTACCHIA NICOLA n.a. CAMPOLATTARO (BN) il 28/11/1913 c.f. PSTNCL13S28B5410 - PROPRIETA' per 1/4 PISTACCHIA ASSUNTA n.a. CAMPOLATTARO (BN) il 13/08/1910 c.f. PSTSNT10M53B541K - PROPRIETA' per 1/4 PISTACCHIA APOLLONIA n.a. CAMPOLATTARO (BN) il 17/09/1915 c.f. PSTPLN15P57B541L - PROPRIETA' per 1/4	8	1204	SEMINATIVO	00	01	79	0,37	0,69	SEMINATIVO	0	179	0	1,90	€ 340,10	€ -	€ -	P1
52	55	PISTACCHIO ASSUNTA n.a. CAMPOLATTARO (BN) il 13/08/1910 c.f. PSTSNT10M53B541K - PROPRIETA' per 1000/1000	8	699	SEMINATIVO	00	06	90	1,43	2,67	SEMINATIVO	0	157	0	1,90	€ 298,30	€ -	€ -	P2
53	1000	COMUNE DI CAMPOLATTARO con sede in CAMPOLATTARO (BN) cod. fisc. 00162710628 prop. 1000/1000	8	1235	SEMINATIVO	00	09	38	1,94	3,63	area edificata	0	0	13	3,30	€ -	€ -	€ 80,03	P1
54	1001	MANCINI MARIA VITTORIA nata a PONTELANDOLFO (BN) il 03/08/1944 cod. fisc. MNCMVT44M43G848L prop. 1000/1000	14	1040	ente urbano	00	19	90	0,00	0,00	area edificata	0	0	97	3,30	€ -	€ 315,15	€ 221,10	P1

Regione Campania
UTILIZZO IDROPOTABILE DELLE ACQUE DELL'INVASO DI CAMPOLATTARO E POTENZIAMENTO DELL'ALIMENTAZIONE POTABILE PER L'AREA BENEVENTANA
- AGGIORNAMENTO -
LOTTO 2

COMUNE DI CAMPOLATTARO (BN)

ELENCO DELLE PARTICELLE CON OCCUPAZIONI

N. D'ORDINE	N. PIANO	DITTA PROPRIETARIA	Dati catastali degli immobili interessati censiti nel N.C.T.							Zone da occupare Piano Particellare di esproprio aggiornato			INDENNITA' TOTALE AGGIORNATA DI CUI AL PIANO PARTICELLARE D'ESPROPRIO			note				
			Foglio	Mappale	Qualità	Superficie			Reddito		Coltura in atto	Superficie da asservire	Superficie da espropriare	Superficie da occupare temporaneamente	Valore venale €/mq		Indennità per terreni agricoli			
						Ha	a	ca	Domin.	Agrario							indennità per esproprio	Indennità per servitù	Inden. per occupaz. Temp.	
A	B	C	D	E	F	G			H	I	L	M	N	O	P	Q	R	S	T	
55	1002	GUERERA VITTORIA nata a CAMPOLATTARO (BN) il 17/03/1954 cod. fisc. GRRVTR54C57B541Y prop. 1/9 GUERRERA ANTONIO nato a CAMPOLATTARO (BN) il 02/05/1952 cod. fisc. GRRNTN52E02B541X prop. 1/9 GUERRERA GIUSEPPINA nata a CAMPOLATTARO (BN) il 18/03/1968 cod. fisc. GRRGPP68C58B541E prop. 7/36 GUERRERA NICOLINA nata a CAMPOLATTARO (BN) il 31/03/1964 cod. fisc. GRRNLN64C71B541P prop. 7/36 GUERRERA MARIA GRAZIA nata a CAMPOLATTARO (BN) il 04/02/1967 cod. fisc. GRRMGR67B44B541H prop. 7/36 GUERRERA ORAZIO FRANCESCO nato a CAMPOLATTARO (BN) il 31/03/1964 cod. fisc. GRRRF64C31B541C prop. 7/36	8	332	seminativo	00	14	20	2,93	5,50	seminativo	191	0	268	3,30	€ - €	8,25	€	41,25	P1
56	1003	GUERERA VITTORIA nata a CAMPOLATTARO (BN) il 17/03/1954 cod. fisc. GRRVTR54C57B541Y prop. 1/9 GUERRERA ANTONIO nato a CAMPOLATTARO (BN) il 02/05/1952 cod. fisc. GRRNTN52E02B541X prop. 1/9 GUERRERA GIUSEPPINA nata a CAMPOLATTARO (BN) il 18/03/1968 cod. fisc. GRRGPP68C58B541E prop. 7/36 GUERRERA NICOLINA nata a CAMPOLATTARO (BN) il 31/03/1964 cod. fisc. GRRNLN64C71B541P prop. 7/36 GUERRERA MARIA GRAZIA nata a CAMPOLATTARO (BN) il 04/02/1967 cod. fisc. GRRMGR67B44B541H prop. 7/36 GUERRERA ORAZIO FRANCESCO nato a CAMPOLATTARO (BN) il 31/03/1964 cod. fisc. GRRRF64C31B541C prop. 7/36	8	491	seminativo	00	07	30	2,26	3,02	seminativo arborato	5	0	50	3,30	€ - €	519,75	€	342,38	P1

Regione Campania
UTILIZZO IDROPOTABILE DELLE ACQUE DELL'INVASO DI CAMPOLATTARO E POTENZIAMENTO DELL'ALIMENTAZIONE POTABILE PER L'AREA BENEVENTANA
- AGGIORNAMENTO -
LOTTO 2

COMUNE DI CAMPOLATTARO (BN)

ELENCO DELLE PARTICELLE CON OCCUPAZIONI

N. D'ORDINE	N. PIANO	DITTA PROPRIETARIA	Dati catastali degli immobili interessati censiti nel N.C.T.							Zone da occupare Piano Particellare di esproprio aggiornato			INDENNITA' TOTALE AGGIORNATA DI CUI AL PIANO PARTICELLARE D'ESPROPRIO			note				
			Foglio	Mappale	Qualità	Superficie			Reddito		Coltura in atto	Superficie da asservire	Superficie da espropriare	Superficie da occupare temporaneamente	Valore venale €/mq		Indennità per terreni agricoli			
						Ha	a	ca	Domin.	Agrario							indennità per esproprio	Indennità per servitù	Inden. per occupaz. Temp.	
A	B	C	D	E	F	G			H	I	L	M	N	O	P	Q	R	S	T	
57	1004	GUERERA VITTORIA nata a CAMPOLATTARO (BN) il 17/03/1954 cod. fisc. GRRVTR54C57B541Y prop. 1/9 GUERRERA ANTONIO nato a CAMPOLATTARO (BN) il 02/05/1952 cod. fisc. GRRNTN52E02B541X prop. 1/9 GUERRERA GIUSEPPINA nata a CAMPOLATTARO (BN) il 18/03/1968 cod. fisc. GRRGPP68C58B541E prop. 7/36 GUERRERA NICOLINA nata a CAMPOLATTARO (BN) il 31/03/1964 cod. fisc. GRRNLN64C71B541P prop. 7/36 GUERRERA MARIA GRAZIA nata a CAMPOLATTARO (BN) il 04/02/1967 cod. fisc. GRRMGR67B44B541H prop. 7/36 GUERRERA ORAZIO FRANCESCO nato a CAMPOLATTARO (BN) il 31/03/1964 cod. fisc. GRRRFR64C31B541C prop. 7/36	8	492	seminativo	00	11	90	3,69	4,92	seminativo arborato	315	0	415	3,30	€ -				P1
58	3	IADANZA NICOLA n.a. CAMPOLATTARO (BN) il 29/02/1944 c.f. DNZNCL44B29B541W - PROPRIETA' per 1000/1000	8	494	SEMINATIVO	00	02	60	0,81	1,07	SEMINATIVO	260	0	32	1,90	€ -	€ 247,00	€ 15,20	P3	
			8	651	SEMINATIVO	00	03	20	0,99	1,32	SEMINATIVO	28	0	264	1,90	€ -	€ 26,60	€ 125,40	P3	
59	10	GUERRERA ADDOLORATA n.a. CAMPOLATTARO (BN) il 03/02/1954 c.f. GRRDLR54B43B541G - PROPRIETA' per 1/1	8	997	SEMIN ARBOR	00	09	14	0,00	2,24	SEMIN ARBOR	13	0	256	3,30	€ -	€ 21,45	€ 211,20	P3	
			8	1012	SEMINATIVO	00	04	45	0,92	1,72	SEMINATIVO	0	123	0	1,90	€ 233,70	€ -	€ -	P3	
60	12	SANTOPIETRO NICOLINA MARIA n.a. CAMPOLATTARO (BN) il 18/12/1951 c.f. SNTNLN51T58B541J - PROPRIETA' per 1/1	14	464	SEMINATIVO	00	00	90	0,09	0,33	SEMINATIVO	0	0	12	1,90	€ -	€ -	€ 5,70	P3	
			14	1051	ULIVETO	00	17	78	0,00	0,00	ULIVETO	0	0	31	4,50	€ -	€ -	€ 34,88	P3	

Regione Campania
UTILIZZO IDROPOTABILE DELLE ACQUE DELL'INVASO DI CAMPOLATTARO E POTENZIAMENTO DELL'ALIMENTAZIONE POTABILE PER L'AREA BENEVENTANA
- AGGIORNAMENTO -
LOTTO 2

COMUNE DI CAMPOLATTARO (BN)

ELENCO DELLE PARTICELLE CON OCCUPAZIONI

N. D'ORDINE	N. PIANO	DITTA PROPRIETARIA	Dati catastali degli immobili interessati censiti nel N.C.T.								Zone da occupare Piano Particellare di esproprio aggiornato			INDENNITA' TOTALE AGGIORNATA DI CUI AL PIANO PARTICELLARE D'ESPROPRIO				note	
			Foglio	Mappale	Qualità	Superficie			Reddito		Coltura in atto	Superficie da asservire	Superficie da espropriare	Superficie da occupare temporaneamente	Valore venale €/mq	Indennità per terreni agricoli			
						Ha	a	ca	Domin.	Agrario						indennità per esproprio	Indennità per servitù		Inden. per occupaz. Temp.
A	B	C	D	E	F	G			H	I	L	M	N	O	P	Q	R	S	T
61	13	SANTOPIETRO NICOLINA MARIA n.a. CAMPOLATTARO (BN) il 18/12/1951 c.f. SNTNLN51T58B541J - PROPRIETA' per 1000/1000	14	463	ULIVETO	00	00	70	0,18	0,14	ULIVETO	0	0	12	4,50	€ -	€ -	€ 13,50	P3
62	36	IANNICELLI GIUSEPPE n.a. PONTELANDOLFO (BN) il 15/01/1919 c.f. NNCGPP19A15G848E - USUFRUTTO per 1/2 IANNICELLI CATERINA n.a. BENEVENTO (BN) il 02/11/1973 c.f. NNCCRN73S42A783E - PROPRIETA' per 1/4 IANNICELLI CARMINE n.a. BENEVENTO (BN) il 26/06/1981 c.f. NNCCMN81H26A783B - PROPRIETA' per 1/4 IANNICELLI ANGELO n.a. PONTELANDOLFO (BN) il 06/09/1950 c.f. NNCNGL50P06G848A - PROPRIETA' per 2/4 GUERRERA CATERINA n.a. PONTELANDOLFO (BN) il 14/11/1922 c.f. GRRRCRN22S54G8480 - USUFRUTTO per 1/2	8	369	SEMINATIVO	00	09	00	2,79	3,72	SEMINATIVO	73	0	127	1,90	€ -	€ 69,35	€ 60,33	P3
63	45	GUERRERA ANTONIO PIETRO n.a. CAMPOLATTARO (BN) il 29/06/1963 c.f. GRRNNP63H29B541I - PROPRIETA' per 1000/1000	8	495	SEMINATIVO	00	12	20	3,78	5,04	SEMINATIVO	0	0	4	1,90	€ -	€ -	€ 1,90	P3
64	46	GUERRERA MARIA GRAZIA n.a. CAMPOLATTARO (BN) il 15/02/1947 c.f. GRRMGR47B55B541G - PROPRIETA' per 1000/1000	8	1272	SEMINATIVO	00	04	05	1,25	1,67	SEMINATIVO	0	0	17	1,90	€ -	€ -	€ 8,08	P3
65	48	NARCISO GIUSEPPE n.a. CAMPOLATTARO (BN) il 16/03/1972 c.f. NRCGPP72C16B541U - PROPRIETA' per 1000/1000	8	208	SEMINATIVO	00	10	50	3,25	4,34	SEMINATIVO	4	0	113	1,90	€ -	€ 3,80	€ 53,68	P3
66	51	COMUNE DI CAMPOLATTARO c.f. 00162710628 - PROPRIETA' per 1000/1000	8	1236	SEMINATIVO	00	08	65	1,79	3,35	SEMINATIVO	0	0	24	1,90	€ -	€ -	€ 11,40	P3

Regione Campania
UTILIZZO IDROPOTABILE DELLE ACQUE DELL'INVASO DI CAMPOLATTARO E POTENZIAMENTO DELL'ALIMENTAZIONE POTABILE PER L'AREA BENEVENTANA
- AGGIORNAMENTO -
LOTTO 2

COMUNE DI CAMPOLATTARO (BN)

ELENCO DELLE PARTICELLE CON OCCUPAZIONI

N. D'ORDINE	N. PIANO	DITTA PROPRIETARIA	Dati catastali degli immobili interessati censiti nel N.C.T.								Zone da occupare Piano Particellare di esproprio aggiornato			INDENNITA' TOTALE AGGIORNATA DI CUI AL PIANO PARTICELLARE D'ESPROPRIO			note		
			Foglio	Mappale	Qualità	Superficie			Reddito		Coltura in atto	Superficie da asservire	Superficie da espropriare	Superficie da occupare temporaneamente	Valore venale €/mq	Indennità per terreni agricoli			
						Ha	a	ca	Domin.	Agrario						indennità per esproprio		Indennità per servitù	Inden. per occupaz. Temp.
A	B	C	D	E	F	G			H	I	L	M	N	O	P	Q	R	S	T
67	52	PISTACCHIA GIOVANNI ANTONIO n.a. CAMPOLATTARO (BN) il 25/12/1938 c.f. PSTGNN38T25B541G - PROPRIETA' per 1000/1000	8	1013	SEMINATIVO	00	05	22	1,08	2,02	SEMINATIVO	0	41	0	1,90	€ 77,90	€ -	€ -	P3
68	54	DENZA GIUSEPPE n.a. CAMPOLATTARO (BN) il 09/04/1939 c.f. DNZGPP39D09B541Z - PROPRIETA' per 1/1	8	698	SEMINATIVO	00	06	50	1,34	2,52	SEMINATIVO	0	23	0	1,90	€ 43,70	€ -	€ -	P3
												7506	2815	28600		€ 5 666,30	€ 8 927,10	€ 16 257,13	



Presidenza del Consiglio dei Ministri

**Commissario straordinario del Governo per l'intervento
"Invaso di Campolattaro"**

(DPCM 9 maggio 2022, ai sensi del decreto-legge n. 32/2019, art. 4, co. 1, convertito con modificazioni dalla legge n. 55/2019)

REGIONE CAMPANIA

**UTILIZZO IDROPOTABILE DELLE ACQUE
DELL'INVASO DI CAMPOLATTARO E
POTENZIAMENTO DELL'ALIMENTAZIONE
POTABILE PER L'AREA BENEVENTANA**

LOTTO 2

Il Responsabile dei procedimenti espropriativi

Ing. Gianluca Basile

	Dicembre 2024	AGGIORNAMENTO N° 1	---	---	---
Revisione	Data	Descrizione	Redatto	Controllato	Approvato
TITOLO : PIANO PARTICELLARE DESCRITTIVO COMUNE DI CASALDUNI			Visto si Approva Il Commissario Straordinario Prof. Attilio Toscano 		
Allegato	AGGIORNAMENTO DOC.PP.2		Revisione: 	Scala:	

Regione Campania
UTILIZZO IDROPOTABILE DELLE ACQUE DELL'INVASO DI CAMPOLATTARO E POTENZIAMENTO DELL'ALIMENTAZIONE POTABILE PER L'AREA BENEVENTANA
- AGGIORNAMENTO -
LOTTO 2

COMUNE DI CASALDUNI (BN)

ELENCO DELLE PARTICELLE CON OCCUPAZIONI

N. D'ORDINE	N. PIANO	DITTA PROPRIETARIA	Dati catastali degli immobili interessati censiti nel N.C.T.							Coltura in atto	Zone da occupare Piano Particellare di esproprio aggiornato			INDENNITA' TOTALE AGGIORNATA DI CUI AL PIANO PARTICELLARE D'ESPROPRIO			note		
			Foglio	Mappale	Qualità	Superficie			Reddito		Superficie da asservire	Superficie da espropriare	Superficie da occupare temporaneamente	Valore venale €/mq	Indennità per terreni agricoli				
						Ha	a	ca	Domin.						Agrario	indennità per esproprio		Indennità per servitù	Inden. per occupaz. Temp.
A	B	C	D	E	F	G			H	I	L	M	N	O	P	Q	R	S	T
1	1	COMUNE DI CASALDUNI - PROPRIETA' per 1000/1000	4	858	INCOLT PROD	00	03	37	0,05	0,02	INCOLT PROD	0	0	88	1,70	€ -	€ -	€ 37,40	P2
			10	537	SEMINATIVO	00	10	38	0,86	1,88	SEMINATIVO	23	0	101	1,90	€ -	€ 21,85	€ 47,98	P2
			10	538	SEMINATIVO	00	13	44	1,11	2,43	SEMINATIVO	14	0	524	1,90	€ -	€ 13,30	€ 248,90	P2
2	2	C.D.I. RECYCLING SANNIO S.R.L. c.f. 01345500621 - PROPRIETA' per 100/100	10	536	SEMINATIVO	00	00	50	0,04	0,09	SEMINATIVO	0	0	7	1,90	€ -	€ -	€ 3,33	P1
			10	539	SEMINATIVO	00	63	19	5,22	11,42	SEMINATIVO	289	0	858	1,90	€ -	€ 274,55	€ 407,55	P1
3	3	COMUNE DI CASALDUNI - DIRITTO DEL CONCEDENTE per 1000/1000 ROMANELLI ANGELICA n.a. FRAGNETO MONFORTE (BN) il 21/03/1956 c.f. RMNNLC56C61D756Z - ENFITEUSI per 1/2 DI GREGORIO GIANMARIA n.a. CASSINO (FR) il 29/03/1983 c.f. DGRGMR83C29C034X - ENFITEUSI per 1/4 DI GREGORIO GENNARO n.a. CASSINO (FR) il 13/07/1980 c.f. DGRGMR80L13C034G - ENFITEUSI per 1/4	10	548	SEMINATIVO	00	04	00	0,33	0,72	SEMINATIVO	8	0	40	1,90	€ -	€ 7,60	€ 19,00	P1
			10	549	SEMINATIVO	00	39	64	3,28	7,17	SEMINATIVO	329	0	907	1,90	€ -	€ 312,55	€ 430,83	P2
4	4	ROMANELLI ANGELICA n.a. FRAGNETO MONFORTE (BN) il 21/03/1956 c.f. RMNNLC56C61D756Z - PROPRIETA' per 2/4 DI GREGORIO GIANMARIA n.a. CASSINO (FR) il 29/03/1983 c.f. DGRGMR83C29C034X - PROPRIETA' per 1/4 DI GREGORIO GENNARO n.a. CASSINO (FR) il 13/07/1980 c.f. DGRGMR80L13C034G - PROPRIETA' per 1/4	10	550	SEMINATIVO	00	97	36	8,05	17,60	SEMINATIVO	4	0	9732	1,90	€ -	€ 3,80	€ 4 622,70	P2
			10	552	SEMINATIVO	00	60	77	5,02	10,98	SEMINATIVO	0	0	142	1,90	€ -	€ -	€ 67,45	P1
			10	554	SEMINATIVO	00	41	20	3,40	7,45	SEMINATIVO	0	0	274	1,90	€ -	€ -	€ 130,15	P1
			10	556	SEMINATIVO	00	98	06	8,10	17,73	SEMINATIVO	0	0	252	1,90	€ -	€ -	€ 119,70	P1
			10	558	SEMINATIVO	00	84	63	6,99	15,30	SEMINATIVO	206	0	1 087	1,90	€ -	€ 195,70	€ 516,33	P1

LEGENDA

PARTICELLE GIÀ PRESENTI NEL PFTE
- P1 -

PARTICELLE GIÀ PRESENTI NEL PFTE CON INTEGRAZIONI
- P2 -

NUOVE PARTICELLE NON PRESENTI NEL PFTE
- P3 -

Regione Campania
UTILIZZO IDROPOTABILE DELLE ACQUE DELL'INVASO DI CAMPOLATTARO E POTENZIAMENTO DELL'ALIMENTAZIONE POTABILE PER L'AREA BENEVENTANA
- AGGIORNAMENTO -
LOTTO 2

COMUNE DI CASALDUNI (BN)

ELENCO DELLE PARTICELLE CON OCCUPAZIONI

N. D'ORDINE	N. PIANO	DITTA PROPRIETARIA	Dati catastali degli immobili interessati censiti nel N.C.T.							Zone da occupare Piano Particellare di esproprio aggiornato			INDENNITA' TOTALE AGGIORNATA DI CUI AL PIANO PARTICELLARE D'ESPROPRIO			note			
			Foglio	Mappale	Qualità	Superficie			Reddito		Coltura in atto	Superficie da asservire	Superficie da espropriare	Superficie da occupare temporaneamente	Valore venale €/mq		Indennità per terreni agricoli		
						Ha	a	ca	Domin.	Agrario							indennità per esproprio	Indennità per servitù	Inden. per occupaz. Temp.
A	B	C	D	E	F	G			H	I	L	M	N	O	P	Q	R	S	T
5	5	PERUGINI ANTONIO n.a. PONTELANDOLFO (BN) il 25/04/1944 c.f. PRGNTN44D25G848C - PROPRIETA' per 1000/1000	10	51	SEMINATIVO	00	09	90	1,53	2,56	SEMINATIVO	66	0	169	1,90	€ -	€ 62,70	€ 80,28	P1
			10	259	PASCOLO ARB	00	18	38	0,95	0,85	PASCOLO ARB	55	0	203	1,50	€ -	€ 41,25	€ 76,13	P2
			10	260	PASCOLO ARB	00	05	22	0,27	0,24	PASCOLO ARB	15	0	56	1,50	€ -	€ 11,25	€ 21,00	P1
			10	265	SEMINATIVO	00	03	55	1,01	1,01	SEMINATIVO	9	0	39	1,90	€ -	€ 8,55	€ 18,53	P1
			10	266	PASCOLO ARB	00	14	25	0,00	0,60	SEMINATIVO	52	0	202	1,90	€ -	€ 49,40	€ 95,95	MODELLO 26 P2
6	6	PERUGINI MARIA VITTORIA n.a. PONTELANDOLFO (BN) il 15/09/1979 c.f. PRGMVT79P55G848P - PROPRIETA' per 1/1	10	33	SEMINATIVO	00	17	80	2,76	4,60	SEMINATIVO	42	0	375	1,90	€ -	€ 39,90	€ 178,13	P1
			10	50	SEMINATIVO	00	09	70	1,50	2,50	SEMINATIVO	41	0	52	1,90	€ -	€ 38,95	€ 24,70	P1
			10	257	SEMINATIVO	00	20	28	3,14	5,24	SEMINATIVO	61	0	246	1,90	€ -	€ 57,95	€ 116,85	P1
			10	261	SEMINATIVO	00	26	68	4,13	6,89	SEMINATIVO	56	0	226	1,90	€ -	€ 53,20	€ 107,35	P2
7	7	PERUGINI COSIMO n.a. PONTELANDOLFO (BN) il 21/10/1980 c.f. PRGCSM80R21G848I - PROPRIETA' per 1/1	10	34	SEMINATIVO	00	21	70	3,36	5,60	SEMINATIVO	16	0	156	1,90	€ -	€ 15,20	€ 74,10	P1
			10	49	SEMINATIVO	00	12	40	3,52	3,52	SEMINATIVO	78	0	186	1,90	€ -	€ 74,10	€ 88,35	P2
8	8	PARTICELLA CON PARTITA SPECIALE - PROPRIETA' per 1/1	10	158	AREA	00	05	20	0,00	0,00	AREA	1	0	0	1,90	€ -	€ 0,95	€ -	P1

LEGENDA

PARTICELLE GIÀ PRESENTI NEL PFTE
- P1 -

PARTICELLE GIÀ PRESENTI NEL PFTE CON INTEGRAZIONI
- P2 -

NUOVE PARTICELLE NON PRESENTI NEL PFTE
- P3 -

Regione Campania
UTILIZZO IDROPOTABILE DELLE ACQUE DELL'INVASO DI CAMPOLATTARO E POTENZIAMENTO DELL'ALIMENTAZIONE POTABILE PER L'AREA BENEVENTANA
- AGGIORNAMENTO -
LOTTO 2

COMUNE DI CASALDUNI (BN)

ELENCO DELLE PARTICELLE CON OCCUPAZIONI

N. D'ORDINE	N. PIANO	DITTA PROPRIETARIA	Dati catastali degli immobili interessati censiti nel N.C.T.							Zone da occupare Piano Particellare di esproprio aggiornato			INDENNITA' TOTALE AGGIORNATA DI CUI AL PIANO PARTICELLARE D'ESPROPRIO			note						
			Foglio	Mappale	Qualità	Superficie			Reddito		Coltura in atto	Superficie da asservire	Superficie da espropriare	Superficie da occupare temporaneamente	Valore venale €/mq		Indennità per terreni agricoli					
						Ha	a	ca	Domin.	Agrario							indennità per esproprio	Indennità per servitù	Inden. per occupaz. Temp.			
A	B	C	D	E	F	G			H	I	L	M	N	O	P	Q	R	S	T			
9	9	RINALDI ANNA n.a. PONTELANDOLFO (BN) il 27/07/1905 - PROPRIETA' per 14/56 PERUGINI VITTORIA n.a. PONTELANDOLFO (BN) il 28/10/1930 c.f. PRGVTR30R68G848T - PROPRIETA' per 4/56 PERUGINI ROSARIA n.a. PONTELANDOLFO (BN) il 26/01/1925 c.f. PRGRSR25A66G848F - PROPRIETA' per 4/56 PERUGINI MARIA n.a. PONTELANDOLFO (BN) il 29/11/1938 c.f. PRGMRA38S69G848B - PROPRIETA' per 4/56 PERUGINI FILOMENA n.a. PONTELANDOLFO (BN) il 22/09/1926 c.f. PRGFMN26P62G848O - PROPRIETA' per 4/56 PERUGINI CINCETTA n.a. PONTELANDOLFO (BN) il 23/11/1928 - PROPRIETA' per 4/56 PERUGINI ANGELO n.a. PONTELANDOLFO (BN) il 01/11/1945 c.f. PRGNGL45S01G848S - PROPRIETA' per 11/56 PERUGINI ANGELANTONIO n.a. PONTELANDOLFO (BN) il 23/02/1943 - PROPRIETA' per 11/56	10	48	SEMINATIVO	00	10	80	1,67	2,79	SEMINATIVO	150	0	91	1,90	€	-	€	142,50	€	43,23	P1
10	10	D'ANGELO LUCIA n.a. SAN GIORGIO LA MOLARA (BN) il 25/05/1957 c.f. DNGLCU57E65H898R - PROPRIETA' per 1/1	5	315	SEMINATIVO	00	98	50	0,00	20,52	SEMINATIVO	250	0	990	1,90	€	-	€	237,50	€	470,25	P2
			10	22	SEMINATIVO	00	37	80	0,00	8,81	SEMINATIVO	153	0	582	1,90	€	-	€	145,35	€	276,45	P2
			10	26	SEMINATIVO	00	47	80	7,41	12,34	SEMINATIVO	148	0	592	1,90	€	-	€	140,60	€	281,20	P1
11	11	DI RUBBO ANTONIO n.a. BENEVENTO (BN) il 17/02/1973 c.f. DRBNTN73B17A783E - PROPRIETA' per 1/1	10	67	ULIVETO	00	94	10	0,00	0,23	ULIVETO	56	0	248	4,50	€	-	€	126,00	€	279,00	P1
12	12	CORBO MINA n.a. BENEVENTO (BN) il 28/03/1971 c.f. CRBMNI71C68A783M - PROPRIETA' per 1/1	5	316	SEMINATIVO	00	21	40	6,08	6,08	SEMINATIVO	54	0	211	1,90	€	-	€	51,30	€	100,23	P2
			5	325	ULIVETO	00	14	60	3,02	2,64	ULIVETO	42	0	168	4,50	€	-	€	94,50	€	189,00	P2
			5	411	SEMINATIVO	00	76	60	21,76	21,76	SEMINATIVO	223	0	859	1,90	€	-	€	211,85	€	408,03	P2
			5	502	SEMINATIVO	00	29	72	8,44	8,44	SEMINATIVO	0	0	184	1,90	€	-	€	-	€	87,40	P1
			10	7	ULIVETO	01	16	40	0,00	13,07	ULIVETO	153	0	612	4,50	€	-	€	344,25	€	688,50	P1
			10	116	SEMINATIVO	00	12	30	3,49	3,49	SEMINATIVO	66	0	226	1,90	€	-	€	62,70	€	107,35	P2

LEGENDA

PARTICELLE GIÀ PRESENTI NEL PFTE
- P1 -

PARTICELLE GIÀ PRESENTI NEL PFTE CON INTEGRAZIONI
- P2 -

NUOVE PARTICELLE NON PRESENTI NEL PFTE
- P3 -

Regione Campania
UTILIZZO IDROPOTABILE DELLE ACQUE DELL'INVASO DI CAMPOLATTARO E POTENZIAMENTO DELL'ALIMENTAZIONE POTABILE PER L'AREA BENEVENTANA
- AGGIORNAMENTO -
LOTTO 2

COMUNE DI CASALDUNI (BN)

ELENCO DELLE PARTICELLE CON OCCUPAZIONI

N. D'ORDINE	N. PIANO	DITTA PROPRIETARIA	Dati catastali degli immobili interessati censiti nel N.C.T.							Coltura in atto	Zone da occupare Piano Particellare di esproprio aggiornato			INDENNITA' TOTALE AGGIORNATA DI CUI AL PIANO PARTICELLARE D'ESPROPRIO				note				
			Foglio	Mappale	Qualità	Superficie			Reddito		Superficie da asservire	Superficie da espropriare	Superficie da occupare temporaneamente	Valore venale €/mq	Indennità per terreni agricoli							
						Ha	a	ca	Domin.						Agrario	indennità per esproprio	Indennità per servitù		Inden. per occupaz. Temp.			
A	B	C	D	E	F	G			H	I	L	M	N	O	P	Q	R	S	T			
13	13	MASCI MATTEO n.a. BENEVENTO (BN) il 31/12/1997 c.f. MSCMTT97T31A783H - ENFITEUSI per 1/16 MASCI CLAUDIO n.a. BENEVENTO (BN) il 03/12/1994 c.f. MSCCLD94T03A783Y - ENFITEUSI per 1/16 MASCI ANNAMARIA n.a. PONTELANDOLFO (BN) il 29/12/1958 c.f. MSCNMR58T69G848R - ENFITEUSI per 2/16 COMUNE DI CASALDUNI c.f. 00119310621 - DIRITTO DEL CONCEDENTE per 1/1 ADDONA VERA n.a. PONTELANDOLFO (BN) il 09/07/1938 c.f. DDNVRE38L49G848Z - ENFITEUSI per 4/16 ADDONA LIDIA n.a. PONTELANDOLFO (BN) il 01/02/1944 c.f. DDNLDI44B41G848R - ENFITEUSI per 4/16 ADDONA CANDIDA n.a. PONTELANDOLFO (BN) il 28/07/1932 c.f. DDNCDD32L68G848Y - ENFITEUSI per 4/16	10	4	SEMINATIVO	00	41	60	11,82	11,82	SEMINATIVO	56	0	244	1,90	€	-	€	53,20	€	115,90	P1
14	14	PERUGINI ROMILDA n.a. PONTELANDOLFO (BN) il 25/06/1961 c.f. PRGRLD61H65G848D - ENFITEUSI per 1/1 COMUNE DI CASALDUNI c.f. 00119310621 - DIRITTO DEL CONCEDENTE per 1000/1000 ORLACCHIO CARMELA n.a. CASALDUNI (BN) il 20/10/1931 c.f. RLCCML31R60B873I - ENFITEUSI per 2/6	10	65	SEMINATIVO	00	41	80	0,00	11,63	SEMINATIVO	80	0	314	1,90	€	-	€	76,00	€	149,15	P2
15	15	PARTICELLA CON PARTITA SPECIALE - PROPRIETA' per 1/1	5	93	CORTE	00	69	34	0,00	0,00	CORTE	22	0	89	7,10	€	-	€	78,10	€	157,98	P1
16	16	ROMANO GIOVANNA n.a. BENEVENTO (BN) il 21/08/1977 c.f. RMMGNN77M61A783D - PROPRIETA' per 1/1	5	344	SEMINATIVO	00	10	20	2,90	2,90	SEMINATIVO	34	0	136	1,90	€	-	€	32,30	€	64,60	P2
			5	345	SEMINATIVO	01	17	80	18,25	30,42	SEMINATIVO	317	0	1 192	1,90	€	-	€	301,15	€	566,20	P2
17	17	D'ADDONA SALVATORE n.a. BENEVENTO (BN) il 30/01/1991 c.f. DDDSVT91A30A783T - PROPRIETA' per 6/18 D'ADDONA LUCIO n.a. CASALDUNI (BN) il 24/07/1961 c.f. DDDLUC61L24B873O - PROPRIETA' per 6/18 D'ADDONA GIOVANNI n.a. CASALDUNI (BN) il 15/05/1957 c.f. DDDGNN57E15B873D - PROPRIETA' per 6/18	5	79	PASCOLO	00	11	20	0,40	0,23	PASCOLO	12	0	101	1,50	€	-	€	9,00	€	37,88	P1
			5	85	SEMINATIVO	00	20	20	5,74	5,74	SEMINATIVO	101	0	392	1,90	€	-	€	95,95	€	186,20	P1
			5	153	BOSCO CEDUO	00	06	50	0,44	0,13	BOSCO CEDUO	54	0	156	0,55	€	-	€	14,85	€	21,45	P2
			5	248	PASCOLO	00	15	50	0,00	0,18	BOSCO CEDUO	69	0	270	0,55	€	-	€	18,98	€	37,13	MODELLO 26 P2
			5	352	SEMINATIVO	00	10	10	2,87	2,87	SEMINATIVO	39	0	154	1,90	€	-	€	37,05	€	73,15	P1

LEGENDA

PARTICELLE GIÀ PRESENTI NEL PFTE
- P1 -

PARTICELLE GIÀ PRESENTI NEL PFTE CON INTEGRAZIONI
- P2 -

NUOVE PARTICELLE NON PRESENTI NEL PFTE
- P3 -

Regione Campania
UTILIZZO IDROPOTABILE DELLE ACQUE DELL'INVASO DI CAMPOLATTARO E POTENZIAMENTO DELL'ALIMENTAZIONE POTABILE PER L'AREA BENEVENTANA
- AGGIORNAMENTO -
LOTTO 2

COMUNE DI CASALDUNI (BN)

ELENCO DELLE PARTICELLE CON OCCUPAZIONI

N. D'ORDINE	N. PIANO	DITTA PROPRIETARIA	Dati catastali degli immobili interessati censiti nel N.C.T.							Cultura in atto	Zone da occupare Piano Particellare di esproprio aggiornato			INDENNITA' TOTALE AGGIORNATA DI CUI AL PIANO PARTICELLARE D'ESPROPRIO			note					
			Foglio	Mappale	Qualità	Superficie			Reddito		Superficie da asservire	Superficie da espropriare	Superficie da occupare temporaneamente	Valore venale €/mq	Indennità per terreni agricoli							
						Ha	a	ca	Domin.						Agrario	indennità per esproprio		Indennità per servitù	Inden. per occupaz. Temp.			
A	B	C	D	E	F	G			H	I	L	M	N	O	P	Q	R	S	T			
18	18	PERUGINI VITTORIA n.a. PONTELANDOLFO (BN) il 28/10/1930 c.f. PRGVTR30R68G848T - PROPRIETA' per 4/84 PERUGINI ROSARIA n.a. PONTELANDOLFO (BN) il 26/01/1925 c.f. PRGRSR25A66G848F - PROPRIETA' per 4/84 PERUGINI MARIA n.a. PONTELANDOLFO (BN) il 29/11/1938 c.f. PRGMRA38S69G848B - PROPRIETA' per 4/84 PERUGINI FILOMENA n.a. PONTELANDOLFO (BN) il 22/09/1926 c.f. PRGFMN26P62G848O - PROPRIETA' per 4/84	5	86	SEMINATIVO	00	60	10	17,07	17,07	SEMINATIVO	1	0	43	1,90	€	-	€	0,95	€	20,43	P1
		PERUGINI ANGELO n.a. PONTELANDOLFO (BN) il 01/11/1945 c.f. PRGNGL45S01G848S - PROPRIETA' per 25/84 PERUGINI ANGELANTONIO n.a. PONTELANDOLFO (BN) il 23/02/1943 - PROPRIETA' per 25/84 RINALDI ANNA n.a. PONTELANDOLFO (BN) il 23/07/1905 c.f. RNLNNA05L63G848Z - PROPRIETA' per 14/84 PERUGINI CONCETTA n.a. PONTELANDOLFO (BN) il 23/11/1928 - PROPRIETA' per 4/84	5	343	SEMINATIVO	00	23	90	6,79	6,79	SEMINATIVO	118	0	436	1,90	€	-	€	112,10	€	207,10	P2
19	19	NAVE BARTOLOMEO ; FU MICHELE - COMPROPRIETARIO per 1000/1000	5	83	SEMIN ARBOR	01	49	30	0,00	39,45	SEMIN ARBOR	222	0	902	3,30	€	-	€	366,30	€	744,15	P1
		NAVE ANGELO ; FU MICHELE - COMPROPRIETARIO per 1000/1000	5	158	PASCOLO ARB	00	10	30	0,53	0,48	PASCOLO ARB	68	0	264	1,50	€	-	€	51,00	€	99,00	P2
20	20	ROMANO MICHELE VITTORIO n.a. CASALDUNI (BN) il 08/11/1941 c.f. RMMNHL41S08B873Z - PROPRIETA' per 1000/1000	5	150	PASCOLO ARB	00	06	00	0,31	0,28	PASCOLO ARB	49	0	197	1,50	€	-	€	36,75	€	73,88	P2
			5	242	SEMINATIVO	00	74	40	0,00	20,36	SEMINATIVO	103	0	154	1,90	€	-	€	97,85	€	73,15	P1
			5	245	PASCOLO ARB	00	15	90	0,82	0,74	PASCOLO ARB	94	0	383	1,50	€	-	€	70,50	€	143,63	P1
			5	281	SEMINATIVO	00	35	20	10,00	10,00	SEMINATIVO	109	0	135	1,90	€	-	€	103,55	€	64,13	P1

LEGENDA

PARTICELLE GIÀ PRESENTI NEL PFTE
- P1 -

PARTICELLE GIÀ PRESENTI NEL PFTE CON INTEGRAZIONI
- P2 -

NUOVE PARTICELLE NON PRESENTI NEL PFTE
- P3 -

Regione Campania
UTILIZZO IDROPOTABILE DELLE ACQUE DELL'INVASO DI CAMPOLATTARO E POTENZIAMENTO DELL'ALIMENTAZIONE POTABILE PER L'AREA BENEVENTANA
- AGGIORNAMENTO -
LOTTO 2

COMUNE DI CASALDUNI (BN)

ELENCO DELLE PARTICELLE CON OCCUPAZIONI

N. D'ORDINE	N. PIANO	DITTA PROPRIETARIA	Dati catastali degli immobili interessati censiti nel N.C.T.							Zone da occupare Piano Particellare di esproprio aggiornato			INDENNITA' TOTALE AGGIORNATA DI CUI AL PIANO PARTICELLARE D'ESPROPRIO			note			
			Foglio	Mappale	Qualità	Superficie			Reddito		Coltura in atto	Superficie da asservire	Superficie da espropriare	Superficie da occupare temporaneamente	Valore venale €/mq		Indennità per terreni agricoli		
						Ha	a	ca	Domin.	Agrario							indennità per esproprio	Indennità per servitù	Inden. per occupaz. Temp.
A	B	C	D	E	F	G			H	I	L	M	N	O	P	Q	R	S	T
21	21	GIORGIO MARCELLO n.a. AUSTRALIA (EE) il 29/09/1971 c.f. GRGMCL71P29Z700G - PROPRIETA' per 1/8 GIORGIO GIOCONDA n.a. AUSTRALIA (EE) il 01/10/1966 c.f. GRGGND66R41Z700W - PROPRIETA' per 1/8 GIORGIO GERARDO n.a. AUSTRALIA (EE) il 02/09/1964 c.f. GRGGRD64P0Z700E - PROPRIETA' per 1/8 GIORGIO ANGELO n.a. AUSTRALIA (EE) il 03/07/1963 c.f. GRGNGL63L03Z700C - PROPRIETA' per 1/8 CORBO RITA n.a. CASALDUNI (BN) il 17/05/1937 c.f. CRBRTI37E57B873K - PROPRIETA' per 4/8	5	147	PASCOLO ARB	00	04	20	0,22	0,20	PASCOLO ARB	36	0	144	1,50	€ -	€ 27,00	€ 54,00	P1
			5	244	PASCOLO ARB	00	04	40	0,23	0,20	PASCOLO ARB	36	0	143	1,50	€ -	€ 27,00	€ 53,63	P2
			5	254	SEMINATIVO	00	11	70	1,81	3,02	SEMINATIVO	51	0	207	1,90	€ -	€ 48,45	€ 98,33	P2
			5	258	SEMIN ARBOR	00	02	70	0,84	0,84	SEMIN ARBOR	2	0	0	3,30	€ -	€ 3,30	€ -	P1
			5	259	ULIVETO	00	05	10	1,05	0,92	ULIVETO	49	0	74	4,50	€ -	€ 110,25	€ 83,25	P2
			5	260	PASCOLO	00	03	60	0,13	0,07	PASCOLO	29	0	114	1,50	€ -	€ 21,75	€ 42,75	P2
			5	261	PASCOLO ARB	00	09	10	0,00	0,60	BOSCO CEDUO	82	0	243	0,55	€ -	€ 22,55	€ 33,41	MODELLO 26 P2
22	22	CORBO GIUSEPPE - COMPROPRIETARIO per 1000/1000 CORBO DOMENICO - COMPROPRIETARIO per 1000/1000 MONACO ERMINIO LUCA n.a. NAPOLI (NA) il 26/02/1981 c.f. MNCRNL81B26F839N - PROPRIETA' per 1/6 D'ADDONA PIETRO n.a. LIBERI (CE) il 10/07/1943 c.f. DDDPTR43L10E570C - PROPRIETA' per 1/6 D'ADDONA CLEMENTINA n.a. CAPUA (CE) il 02/01/1958 c.f. DDDCMN58A42B715J - PROPRIETA' per 1/6 D'ADDONA CLEMENTINA n.a. CAPUA (CE) il 02/01/1958 c.f. DDDCMN58A42B715J - PROPRIETA' per 1/8 D'ADDONA ALFONSO n.a. NAPOLI (NA) il 20/08/1945 c.f. DDDLNS45M20F839T - PROPRIETA' per 1/6	5	330	SEMINATIVO	00	10	90	1,69	2,81	SEMINATIVO	52	0	204	1,90	€ -	€ 49,40	€ 96,90	P2
			5	332	SEMINATIVO	00	18	00	1,49	3,25	SEMINATIVO	131	0	501	1,90	€ -	€ 124,45	€ 237,98	P2

LEGENDA

PARTICELLE GIÀ PRESENTI NEL PFTE
- P1 -

PARTICELLE GIÀ PRESENTI NEL PFTE CON INTEGRAZIONI
- P2 -

NUOVE PARTICELLE NON PRESENTI NEL PFTE
- P3 -

Regione Campania
UTILIZZO IDROPOTABILE DELLE ACQUE DELL'INVASO DI CAMPOLATTARO E POTENZIAMENTO DELL'ALIMENTAZIONE POTABILE PER L'AREA BENEVENTANA
- AGGIORNAMENTO -
LOTTO 2

COMUNE DI CASALDUNI (BN)

ELENCO DELLE PARTICELLE CON OCCUPAZIONI

N. D'ORDINE	N. PIANO	DITTA PROPRIETARIA	Dati catastali degli immobili interessati censiti nel N.C.T.							Zone da occupare Piano Particellare di esproprio aggiornato			INDENNITA' TOTALE AGGIORNATA DI CUI AL PIANO PARTICELLARE D'ESPROPRIO			note			
			Foglio	Mappale	Qualità	Superficie			Reddito		Cultura in atto	Superficie da asservire	Superficie da espropriare	Superficie da occupare temporaneamente	Valore venale €/mq		Indennità per terreni agricoli		
						Ha	a	ca	Domin.	Agrario							indennità per esproprio	Indennità per servitù	Inden. per occupaz. Temp.
A	B	C	D	E	F	G			H	I	L	M	N	O	P	Q	R	S	T
23	23	GUGLIELMUCCI FILOMENA n.a. FRAGNETO MONFORTE (BN) il 10/05/1922 c.f. GGLFMN22E50D756T - PROPRIETA' per 3/9 GIORGIO NICOLA n.a. CASALDUNI (BN) il 04/01/1953 c.f. GRGNCL53A04B873G - PROPRIETA' per 2/9 GIORGIO LINA n.a. CASALDUNI (BN) il 23/09/1951 c.f. GRGLNI51P63B873U - PROPRIETA' per 2/9 GIORGIO BRIGIDA n.a. CASALDUNI (BN) il 25/11/1947 c.f. GRGBGD47S65B873R - PROPRIETA' per 2/9	5	156	PASCOLO	00	04	50	0,16	0,09	PASCOLO	23	0	78	1,50	€ -	€ 17,25	€ 29,25	
			5	253	PASCOLO ARB	00	11	80	0,00	0,84	BOSCO CEDUO	47	0	212	0,55	€ -	€ 12,93	€ 29,15	MODELLO 26 P1
			5	269	SEMINATIVO	00	04	60	0,71	1,19	SEMINATIVO	22	0	71	1,90	€ -	€ 20,90	€ 33,73	P1
			5	273	PASCOLO ARB	00	22	30	0,00	0,59	BOSCO CEDUO	54	0	222	0,55	€ -	€ 14,85	€ 30,53	MODELLO 26 P2
			5	466	SEMINATIVO	00	71	35	20,27	20,27	SEMINATIVO	181	0	742	1,90	€ -	€ 171,95	€ 352,45	P1
24	24	GIORGIO MARCELLO n.a. AUSTRALIA (EE) il 29/09/1971 c.f. GRGMCL71P29Z700G - PROPRIETA' per 1/24 GIORGIO GIOCONDA n.a. AUSTRALIA (EE) il 01/10/1966 c.f. GRGND66R41Z700W - PROPRIETA' per 1/24 GIORGIO GERARDO n.a. AUSTRALIA (EE) il 02/09/1964 c.f. GRGGRD64P02Z700E - PROPRIETA' per 1/24 GIORGIO ANGELO n.a. AUSTRALIA (EE) il 03/07/1963 c.f. GRGNGL63L03Z700C - PROPRIETA' per 1/24 CORBO RITA n.a. CASALDUNI (BN) il 17/05/1937 c.f. CRBRTI37E57B873K - PROPRIETA' per 4/24 GUGLIELMUCCI FILOMENA n.a. FRAGNETO MONFORTE (BN) il 10/05/1922 c.f. GGLFMN22E50D756T - PROPRIETA' per 3/27 ROMANO MICHELE VITTORIO n.a. CASALDUNI (BN) il 08/11/1941 c.f. RMNMHL41S08B873Z - PROPRIETA' per 9/27 GIORGIO NICOLA n.a. CASALDUNI (BN) il 04/01/1953 c.f. GRGNCL53A04B873G - PROPRIETA' per 2/27 GIORGIO LINA n.a. CASALDUNI (BN) il 23/09/1951 c.f. GRGLNI51P63B873U - PROPRIETA' per 2/27 GIORGIO BRIGIDA n.a. CASALDUNI (BN) il 25/11/1947 c.f. GRGBGD47S65B873R - PROPRIETA' per 2/27	5	146	PASCOLO	00	23	20	0,00	0,20	BOSCO CEDUO	137	0	562	0,55	€ -	€ 37,68	€ 77,28	MODELLO 26 P1
25	25	GIORGIO NICOLA n.a. CASALDUNI (BN) il 04/01/1953 c.f. GRGNCL53A04B873G - PROPRIETA' per 1/1	5	144	SEMINATIVO	00	08	30	2,36	2,36	SEMINATIVO	66	0	286	1,90	€ -	€ 62,70	€ 135,85	P2

LEGENDA

PARTICELLE GIÀ PRESENTI NEL PFTE
- P1 -

PARTICELLE GIÀ PRESENTI NEL PFTE CON INTEGRAZIONI
- P2 -

NUOVE PARTICELLE NON PRESENTI NEL PFTE
- P3 -

Regione Campania
UTILIZZO IDROPOTABILE DELLE ACQUE DELL'INVASO DI CAMPOLATTARO E POTENZIAMENTO DELL'ALIMENTAZIONE POTABILE PER L'AREA BENEVENTANA
- AGGIORNAMENTO -
LOTTO 2

COMUNE DI CASALDUNI (BN)

ELENCO DELLE PARTICELLE CON OCCUPAZIONI

N. D'ORDINE	N. PIANO	DITTA PROPRIETARIA	Dati catastali degli immobili interessati censiti nel N.C.T.								Zone da occupare Piano Particellare di esproprio aggiornato			INDENNITA' TOTALE AGGIORNATA DI CUI AL PIANO PARTICELLARE D'ESPROPRIO				note	
			Foglio	Mappale	Qualità	Superficie			Reddito		Coltura in atto	Superficie da asservire	Superficie da espropriare	Superficie da occupare temporaneamente	Valore venale €/mq	Indennità per terreni agricoli			
						Ha	a	ca	Domin.	Agrario						indennità per esproprio	Indennità per servitù		Inden. per occupaz. Temp.
A	B	C	D	E	F	G			H	I	L	M	N	O	P	Q	R	S	T
26	26	D'ADDONA CARMINE n.a. CASALDUNI (BN) il 17/07/1932 c.f. DDDCMN32L17B873L - PROPRIETA' per 1/1	5	73	SEMINATIVO	00	05	90	3,05	2,29	SEMINATIVO	0	0	84	1,90	€ -	€ -	€ 39,90	P1
			5	143	SEMINATIVO	00	04	40	1,25	1,25	SEMINATIVO	42	0	111	1,90	€ -	€ 39,90	€ 52,73	P2
			5	348	SEMINATIVO	00	01	40	0,40	0,40	SEMINATIVO	33	0	104	1,90	€ -	€ 31,35	€ 49,40	P2
27	27	NAVE GIUSEPPE FU CRESCENZO c.f. 00000000018 - PROPRIETA' per 1/6 NAVE CARMELA FU CRESCENZO c.f. 00000000018 - PROPRIETA' per 1/6 NAVE ANTONIO n.a. BENEVENTO (BN) il 03/02/1969 c.f. NVANTN69B03A783P - PROPRIETA' per 4/6	5	72	SEMIN ARBOR	00	11	20	5,78	4,05	SEMIN ARBOR	118	0	475	3,30	€ -	€ 194,70	€ 391,88	P1
			5	142	SEMIN ARBOR	00	09	70	3,01	3,01	SEMIN ARBOR	18	0	55	3,30	€ -	€ 29,70	€ 45,38	P2
28	28	PATERNOSTRO GIUSEPPE n.a. CASALDUNI (BN) il 22/09/1953 c.f. PTRGPP53P22B873K - PROPRIETA' per 1/6 DI RUBBO ANTONIO ; FU DONATO - PROPRIETA' per 5/6	5	71	ULIVETO	00	06	30	1,30	1,14	SEMINATIVO	69	0	246	1,90	€ -	€ 65,55	€ 116,85	MODELLO 26 P2
29	29	DI FIORE ORNELLA n.a. CASALDUNI (BN) il 22/10/1972 c.f. DFRRLL72R62B873U - PROPRIETA' per 1/1	5	340	SEMINATIVO	00	59	50	16,90	16,90	SEMINATIVO	109	0	375	1,90	€ -	€ 103,55	€ 178,13	P2
30	30	DI FIORE GINA n.a. CASALDUNI (BN) il 27/04/1968 c.f. DFRGNI68D67B873L - PROPRIETA' per 1/1	5	559	SEMINATIVO	00	61	83	17,56	17,56	SEMINATIVO	228	0	801	1,90	€ -	€ 216,60	€ 380,48	P2
			5	660	SEMINATIVO	01	42	65	0,00	24,82	ULIVETO	299	0	1256	4,50	€ -	€ 672,75	€ 1413,00	MODELLO 26 P1
			5	671	VIGNETO	00	18	46	0,00	8,45	VIGNETO	45	0	168	5,60	€ -	€ 126,00	€ 235,20	P2
31	32	DI FIORE GINA n.a. CASALDUNI (BN) il 27/04/1968 c.f. DFRGNI68D67B873L - PROPRIETA' per 1/2 DI FIORE STEFANIA n.a. BENEVENTO (BN) il 24/12/1978 c.f. DFRSFN78T64A783U - PROPRIETA' per 1/2	4	1577	SEMIN ARBOR	00	05	00	1,55	1,55	SEMIN ARBOR	0	0	1	3,30	€ -	€ -	€ 0,83	P1
			5	674	VIGNETO	00	10	69	6,07	6,63	VIGNETO	15	0	35	5,60	€ -	€ 42,00	€ 49,00	P1

LEGENDA

PARTICELLE GIÀ PRESENTI NEL PFTE
- P1 -

PARTICELLE GIÀ PRESENTI NEL PFTE CON INTEGRAZIONI
- P2 -

NUOVE PARTICELLE NON PRESENTI NEL PFTE
- P3 -

Regione Campania
UTILIZZO IDROPOTABILE DELLE ACQUE DELL'INVASO DI CAMPOLATTARO E POTENZIAMENTO DELL'ALIMENTAZIONE POTABILE PER L'AREA BENEVENTANA
- AGGIORNAMENTO -
LOTTO 2

COMUNE DI CASALDUNI (BN)

ELENCO DELLE PARTICELLE CON OCCUPAZIONI

N. D'ORDINE	N. PIANO	DITTA PROPRIETARIA	Dati catastali degli immobili interessati censiti nel N.C.T.							Zone da occupare Piano Particellare di esproprio aggiornato			INDENNITA' TOTALE AGGIORNATA DI CUI AL PIANO PARTICELLARE D'ESPROPRIO				note		
			Foglio	Mappale	Qualità	Superficie			Reddito		Cultura in atto	Superficie da asservire	Superficie da espropriare	Superficie da occupare temporaneamente	Valore venale €/mq	Indennità per terreni agricoli			
						Ha	a	ca	Domin.	Agrario						indennità per esproprio		Indennità per servitù	Inden. per occupaz. Temp.
A	B	C	D	E	F	G			H	I	L	M	N	O	P	Q	R	S	T
32	33	FORMICHELLA VITTORIA n.a. BENEVENTO (BN) il 07/02/1983 c.f. FRMVTR83B47A783T - PROPRIETA' per 1/2 FORMICHELLA COSTANZO n.a. BENEVENTO (BN) il 16/01/1985 c.f. FRMCTN85A16A783U - PROPRIETA' per 1/2	4	382	ULIVETO	00	15	60	3,22	2,82	ULIVETO	72	0	236	4,50	€ -	€ 162,00	€ 265,50	P1
			4	383	ULIVETO	00	21	00	4,34	3,80	ULIVETO	91	0	116	4,50	€ -	€ 204,75	€ 130,50	P1
			4	954	ULIVETO	00	04	20	0,87	0,76	ULIVETO	18	0	55	4,50	€ -	€ 40,50	€ 61,88	P1
			4	955	ULIVETO	00	19	65	4,06	3,55	ULIVETO	180	0	639	4,50	€ -	€ 405,00	€ 718,88	P1
			4	956	ULIVETO	00	01	65	0,34	0,30	ULIVETO	1	0	10	4,50	€ -	€ 2,25	€ 11,25	P1
33	34	DI FIORE STEFANIA n.a. BENEVENTO (BN) il 24/12/1978 c.f. DFRSFN78T64A783U - PROPRIETA' per 1/1	4	642	SEMIN ARBOR	00	02	65	0,82	0,82	SEMIN ARBOR	0	0	57	3,30	€ -	€ -	€ 47,03	P1
34	35	DE MICHELE MARIA n.a. CASALDUNI (BN) il 09/07/1954 c.f. DMCMRA54L49B873U - PROPRIETA' per 500/1000 DE MICHELE MARIA n.a. CASALDUNI (BN) il 09/07/1954 c.f. DMCMRA54L49B873U - NUDA PROPRIETA' per 500/1000 DE MICHELE ANTONIO n.a. CASALDUNI (BN) il 26/12/1919 c.f. DMCNTN19T26B873I - USUFRUTTO per 500/1000	4	369	ULIVETO	00	07	40	1,53	1,34	ULIVETO	0	0	6	4,50	€ -	€ -	€ 6,75	P1
35	36	DE MICHELE MARIA n.a. CASALDUNI (BN) il 09/07/1954 c.f. DMCMRA54L49B873U - NUDA PROPRIETA' per 1/1 DE MICHELE ANTONIO n.a. CASALDUNI (BN) il 26/12/1919 c.f. DMCNTN19T26B873I - USUFRUTTO per 1000/1000	4	368	ULIVETO	00	05	78	1,19	1,04	ULIVETO	20	0	109	4,50	€ -	€ 45,00	€ 122,63	P1
36	37	MELCHIORRE ERMINIA n.a. PONTELANDOLFO (BN) il 18/03/1906 c.f. MLCRMN06C58G848K - USUFRUTTO per 1/1 DEL VECCHIO ANNA MARIA n.a. CASALDUNI (BN) il 05/10/1929 c.f. DLVNMR29R45B873T - NUDA PROPRIETA' per 1/1	4	367	ULIVETO	00	05	25	1,08	0,95	ULIVETO	45	0	155	4,50	€ -	€ 101,25	€ 174,38	P1
37	38	CIFALDI VITO n.a. CAMPOLATTARO (BN) il 09/11/1955 c.f. CFLVTI55S09B541W - PROPRIETA' per 1/1	4	951	ULIVETO	00	05	00	1,03	0,90	ULIVETO	66	0	249	4,50	€ -	€ 148,50	€ 280,13	P1
38	39	DI FIORE CARMELINA n.a. MORCONE (BN) il 27/11/1966 c.f. DFRCLM66S67F717R - PROPRIETA' per 1/1	4	638	ULIVETO	00	22	50	4,65	4,07	ULIVETO	0	0	1	4,50	€ -	€ -	€ 1,13	P1

LEGENDA

PARTICELLE GIÀ PRESENTI NEL PFTE
- P1 -

PARTICELLE GIÀ PRESENTI NEL PFTE CON INTEGRAZIONI
- P2 -

NUOVE PARTICELLE NON PRESENTI NEL PFTE
- P3 -

Regione Campania
UTILIZZO IDROPOTABILE DELLE ACQUE DELL'INVASO DI CAMPOLATTARO E POTENZIAMENTO DELL'ALIMENTAZIONE POTABILE PER L'AREA BENEVENTANA
- AGGIORNAMENTO -
LOTTO 2

COMUNE DI CASALDUNI (BN)

ELENCO DELLE PARTICELLE CON OCCUPAZIONI

N. D'ORDINE	N. PIANO	DITTA PROPRIETARIA	Dati catastali degli immobili interessati censiti nel N.C.T.							Zone da occupare Piano Particellare di esproprio aggiornato			INDENNITA' TOTALE AGGIORNATA DI CUI AL PIANO PARTICELLARE D'ESPROPRIO				note		
			Foglio	Mappale	Qualità	Superficie			Reddito		Coltura in atto	Superficie da asservire	Superficie da espropriare	Superficie da occupare temporaneamente	Valore venale €/mq	Indennità per terreni agricoli			
						Ha	a	ca	Domin.	Agrario						indennità per esproprio		Indennità per servitù	Inden. per occupaz. Temp.
A	B	C	D	E	F	G			H	I	L	M	N	O	P	Q	R	S	T
39	40	DE CICCO GIUSEPPE ALESSANDRO n.a. CASALDUNI (BN) il 28/10/1946 c.f. DCCGPP46R28B873M - PROPRIETA' per 1/1	4	639	SEMIN ARBOR	00	18	36	5,69	5,69	SEMIN ARBOR	0	0	51	3,30	€ -	€ -	€ 42,08	P1
			4	945	ULIVETO	00	05	40	1,12	0,98	ULIVETO	0	0	76	4,50	€ -	€ -	€ 85,50	P1
			4	949	SEMINATIVO	00	01	65	0,00	0,40	ULIVETO	0	0	78	4,50	€ -	€ -	€ 87,75	MODELLO 26 P1
40	43	SALOMONE ANGELINA ; FU GIUSEPPE MAR DE MICHELE - PROPRIETA' per 1/2 DE MICHELE ANTONIO ; FU GIUSEPPE - PROPRIETA' per 1/2	4	504	PASCOLO ARB	00	05	25	0,00	0,23	BOSCO CEDUO	0	0	33	0,55	€ -	€ -	€ 4,54	MODELLO 26 P1
41	44	DEL VECCHIO PIO n.a. FRAGNETO MONFORTE (BN) il 16/01/1952 c.f. DLVPIO52A16D756S - PROPRIETA' per 1/2 DEL VECCHIO GIUSEPPE n.a. FRAGNETO MONFORTE (BN) il 07/04/1949 c.f. DLVGGPP49D07D756E - PROPRIETA' per 1/2	4	356	BOSCO ALTO	00	03	50	0,31	0,04	BOSCO ALTO	0	0	13	0,82	€ -	€ -	€ 2,67	P1
42	45	DE MICHELE MARIA n.a. CASALDUNI (BN) il 09/07/1954 c.f. DMCMRA54L49B873U - PROPRIETA' per 83/1000 SALOMONE ANGELA n.a. CASALDUNI (BN) il 23/09/1924 c.f. SLMNGL24P63B873J - PROPRIETA' per 667/1000 DE MICHELE SALVATORE n.a. CASALDUNI (BN) il 24/10/1949 c.f. DMCSVT49R24B873M - PROPRIETA' per 83/1000 DE MICHELE PASQUALE n.a. CASALDUNI (BN) il 25/02/1958 c.f. DMCPQL58B25B873W - PROPRIETA' per 83/1000 DE MICHELE GIUSEPPE n.a. CASALDUNI (BN) il 03/11/1947 c.f. DMCGPP47S03B873N - PROPRIETA' per 84/1000	4	354	SEMINATIVO	00	04	25	0,35	0,77	SEMINATIVO	0	0	14	1,90	€ -	€ -	€ 6,65	P1
43	46	DE MICHELE PASQUALE n.a. CASALDUNI (BN) il 25/02/1958 c.f. DMCPQL58B25B873W - PROPRIETA' per 1/1	3	453	PASCOLO ARB	00	15	90	0,82	0,74	PASCOLO ARB	30	0	160	1,50	€ -	€ 22,50	€ 60,00	P1
			4	291	ULIVETO	00	03	35	0,00	0,01	ULIVETO	30	0	119	4,50	€ -	€ 67,50	€ 133,88	P1
			4	292	ULIVETO	00	04	35	0,90	0,79	ULIVETO	39	0	156	4,50	€ -	€ 87,75	€ 175,50	P1
			4	630	PASCOLO ARB	00	03	05	0,16	0,14	PASCOLO ARB	0	0	38	1,50	€ -	€ -	€ 14,25	P1
			4	849	BOSCO ALTO	00	19	00	2,45	0,29	BOSCO ALTO	0	0	277	0,82	€ -	€ -	€ 56,79	P1

LEGENDA

PARTICELLE GIÀ PRESENTI NEL PFTE
- P1 -

PARTICELLE GIÀ PRESENTI NEL PFTE CON INTEGRAZIONI
- P2 -

NUOVE PARTICELLE NON PRESENTI NEL PFTE
- P3 -

Regione Campania
UTILIZZO IDROPOTABILE DELLE ACQUE DELL'INVASO DI CAMPOLATTARO E POTENZIAMENTO DELL'ALIMENTAZIONE POTABILE PER L'AREA BENEVENTANA
- AGGIORNAMENTO -
LOTTO 2

COMUNE DI CASALDUNI (BN)

ELENCO DELLE PARTICELLE CON OCCUPAZIONI

N. D'ORDINE	N. PIANO	DITTA PROPRIETARIA	Dati catastali degli immobili interessati censiti nel N.C.T.							Zone da occupare Piano Particellare di esproprio aggiornato			INDENNITA' TOTALE AGGIORNATA DI CUI AL PIANO PARTICELLARE D'ESPROPRIO				note		
			Foglio	Mappale	Qualità	Superficie			Reddito		Coltura in atto	Superficie da asservire	Superficie da espropriare	Superficie da occupare temporaneamente	Valore venale €/mq	Indennità per terreni agricoli			
						Ha	a	ca	Domin.	Agrario						indennità per esproprio		Indennità per servitù	Inden. per occupaz. Temp.
A	B	C	D	E	F	G			H	I	L	M	N	O	P	Q	R	S	T
			4	850	BOSCO ALTO	00	00	10	0,01	0,01	BOSCO ALTO	0	0	10	0,82	€ -	€ -	€ 2,05	P1
			4	934	PASCOLO ARB	00	01	60	0,00	0,07	PASCOLO ARB	28	0	87	1,50	€ -	€ 21,00	€ 32,63	P1
			4	936	PASCOLO ARB	00	08	10	0,42	0,38	PASCOLO ARB	0	0	29	1,50	€ -	€ -	€ 10,88	P1
44	47	DE CICCO ANGELANTONIO n.a. CASALDUNI (BN) il 07/02/1913 c.f. DCCNLI13807B873U - PROPRIETA' per 5/6 DE CICCO CARMELA ; FU GIOVANNI - PROPRIETA' per 1/6	4	289	ULIVETO	00	03	10	0,64	0,56	ULIVETO	36	0	143	4,50	€ -	€ 81,00	€ 160,88	P1
			4	298	ULIVETO	00	10	90	2,25	1,97	ULIVETO	50	0	226	4,50	€ -	€ 112,50	€ 254,25	P1
45	48	DE CICCO PIETRANGELO n.a. CASALDUNI (BN) il 22/10/1937 c.f. DCCPRN37R22B873J - PROPRIETA' per 1000/1000 DE CICCO NICOLA n.a. CASALDUNI (BN) il 15/02/1971 c.f. DCCNCL71B15B873F - PROPRIETA' per 500/1000 DE CICCO NICOLA n.a. CASALDUNI (BN) il 15/02/1971 c.f. DCCNCL71B15B873F - NUDA PROPRIETA' per 500/1000	4	297	ULIVETO	00	11	90	2,46	2,15	ULIVETO	53	0	214	4,50	€ -	€ 119,25	€ 240,75	P1
46	49	DE CICCO FABRIZIO n.a. ASTI (AT) il 13/11/1977 c.f. DCCFRZ77S13A479D - PROPRIETA' per 1/1	4	296	PASCOLO ARB	00	05	40	0,28	0,25	PASCOLO ARB	3	0	16	1,50	€ -	€ 2,25	€ 6,00	P1
			4	593	SEMINATIVO	00	18	70	0,00	3,37	BOSCO CEDUO	72	0	289	0,55	€ -	€ 19,80	€ 39,74	MODELLO 26 P1
			4	633	PASCOLO ARB	00	06	20	0,32	0,29	PASCOLO ARB	7	0	45	1,50	€ -	€ 5,25	€ 16,88	P2
47	50	DE CICCO VITTORIO n.a. CASALDUNI (BN) il 05/06/1965 c.f. DCCVTR65H05B873U - PROPRIETA' per 1/1	4	293	BOSCO ALTO	00	01	85	0,16	0,02	BOSCO ALTO	15	0	61	0,82	€ -	€ 6,15	€ 12,51	P2
			4	473	BOSCO ALTO	00	04	40	0,57	0,07	BOSCO ALTO	26	0	94	0,82	€ -	€ 10,66	€ 19,27	P2
			4	702	BOSCO ALTO	00	01	95	0,00	0,02	BOSCO CEDUO	18	0	71	0,55	€ -	€ 4,95	€ 9,76	MODELLO 26 P2
			4	703	BOSCO ALTO	00	01	80	0,16	0,02	BOSCO ALTO	24	0	85	0,82	€ -	€ 9,84	€ 17,43	P2
			4	709	ULIVETO	00	15	10	1,95	1,95	ULIVETO	8	0	52	4,50	€ -	€ 18,00	€ 58,50	P1
		DE CICCO PIETRANGELO n.a. CASALDUNI (BN) il 22/10/1937 c.f.	4	290	SEMINATIVO	00	10	25	2,91	2,91	SEMINATIVO	97	0	381	1,90	€ -	€ 92,15	€ 180,98	P1

LEGENDA

PARTICELLE GIÀ PRESENTI NEL PFTE
- P1 -

PARTICELLE GIÀ PRESENTI NEL PFTE CON INTEGRAZIONI
- P2 -

NUOVE PARTICELLE NON PRESENTI NEL PFTE
- P3 -

Regione Campania
UTILIZZO IDROPOTABILE DELLE ACQUE DELL'INVASO DI CAMPOLATTARO E POTENZIAMENTO DELL'ALIMENTAZIONE POTABILE PER L'AREA BENEVENTANA
- AGGIORNAMENTO -
LOTTO 2

COMUNE DI CASALDUNI (BN)

ELENCO DELLE PARTICELLE CON OCCUPAZIONI

N. D'ORDINE	N. PIANO	DITTA PROPRIETARIA	Dati catastali degli immobili interessati censiti nel N.C.T.							Coltura in atto	Zone da occupare Piano Particellare di esproprio aggiornato			INDENNITA' TOTALE AGGIORNATA DI CUI AL PIANO PARTICELLARE D'ESPROPRIO			note		
			Foglio	Mappale	Qualità	Superficie			Reddito		Superficie da asservire	Superficie da espropriare	Superficie da occupare temporaneamente	Valore venale €/mq	Indennità per terreni agricoli				
						Ha	a	ca	Domin.						Agrario	indennità per esproprio		Indennità per servitù	Inden. per occupaz. Temp.
A	B	C	D	E	F	G			H	I	L	M	N	O	P	Q	R	S	T
48	51	DCCPRN37R22B873J - USUFRUTTO per 1/1 DE CICCO NICOLA n.a. CASALDUNI (BN) il 15/02/1971 c.f. DCCNCL71B15B873F - NUDA PROPRIETA' per 1/1	4	471	PASCOLO ARB	00	04	85	0,25	0,23	PASCOLO ARB	10	0	74	1,50	€ -	€ 7,50	€ 27,75	P1
			4	871	SEMIN ARBOR	00	00	05	0,02	0,02	SEMIN ARBOR	0	0	5	3,30	€ -	€ -	€ 4,13	P1
49	52	SALOMONE ANGELINA ; FU GIUSEPPE MAR DE MICHELE - COMPROPRIETARIO per 1000/1000 DE MICHELE ANTONIO ; FU GIUSEPPE - COMPROPRIETARIO per 1000/1000	4	513	ULIVETO	00	05	30	0,00	0,06	ULIVETO	37	0	143	4,50	€ -	€ 83,25	€ 160,88	P1
50	53	DE CICCO NICOLANGELO ; DI FRANCESCO - PROPRIETA' per 1000/1000	4	626	BOSCO ALTO	00	02	00	0,26	0,03	BOSCO ALTO	0	0	24	0,82	€ -	€ -	€ 4,92	P1
51	54	DE CICCO NICOLINO n.a. ASTI (AT) il 22/06/1971 c.f. DCCNLN71H22A479T - PROPRIETA' per 1/1	4	468	PASCOLO ARB	00	06	00	0,31	0,28	PASCOLO ARB	0	0	1	1,50	€ -	€ -	€ 0,38	P1
			4	469	PASCOLO	00	02	48	0,00	0,01	BOSCO CEDUO	0	0	13	0,55	€ -	€ -	€ 1,79	MODELLO 26 P1
			4	684	PASCOLO	00	06	10	0,22	0,13	PASCOLO	0	0	9	1,50	€ -	€ -	€ 3,38	P1
52	57	CASTRUM SOCIETA' AGRICOLA A RESPONSABILITA' LIMITATA c.f. 01646670628 - PROPRIETA' per 1/1	4	445	ORTO IRRIG	00	01	55	1,36	1,00	ORTO IRRIG	0	0	36	1,70	€ -	€ -	€ 15,30	P1
			4	889	SEMIN ARBOR	00	00	55	0,17	0,17	SEMIN ARBOR	0	0	40	3,30	€ -	€ -	€ 33,00	P1

LEGENDA

PARTICELLE GIÀ PRESENTI NEL PFTE
- P1 -

PARTICELLE GIÀ PRESENTI NEL PFTE CON INTEGRAZIONI
- P2 -

NUOVE PARTICELLE NON PRESENTI NEL PFTE
- P3 -

Regione Campania
UTILIZZO IDROPOTABILE DELLE ACQUE DELL'INVASO DI CAMPOLATTARO E POTENZIAMENTO DELL'ALIMENTAZIONE POTABILE PER L'AREA BENEVENTANA
- AGGIORNAMENTO -
LOTTO 2

COMUNE DI CASALDUNI (BN)

ELENCO DELLE PARTICELLE CON OCCUPAZIONI

N. D'ORDINE	N. PIANO	DITTA PROPRIETARIA	Dati catastali degli immobili interessati censiti nel N.C.T.							Coltura in atto	Zone da occupare Piano Particellare di esproprio aggiornato			INDENNITA' TOTALE AGGIORNATA DI CUI AL PIANO PARTICELLARE D'ESPROPRIO			note					
			Foglio	Mappale	Qualità	Superficie			Reddito		Superficie da asservire	Superficie da espropriare	Superficie da occupare temporaneamente	Valore venale €/mq	Indennità per terreni agricoli							
						Ha	a	ca	Domin.						Agrario	indennità per esproprio		Indennità per servitù	Inden. per occupaz. Temp.			
A	B	C	D	E	F	G			H	I	L	M	N	O	P	Q	R	S	T			
53	58	GUERRERA VITTORIO il 04/01/1971 c.f. GRRVTR71A04Z114Z - PROPRIETA' per 1/9 GUERRERA LUIGI il 22/04/1969 c.f. GRRLGU69D22Z114D - PROPRIETA' per 1/9 GUERIERO REGINA n.a. SUMMONTE (AV) il 19/04/1933 c.f. GRRRG33D59L004T - PROPRIETA' per 1/9	4	746	ULIVETO	00	12	25	2,53	2,21	ULIVETO	0	0	83	4,50	€	-	€	-	€	93,38	P1
		GUERRERA VITTORIA n.a. BENEVENTO (BN) il 18/06/1965 c.f. GRRVTR65H58A783D - PROPRIETA' per 1/6 GUERRERA SALVATORE n.a. BENEVENTO (BN) il 22/10/1949 c.f. GRRSVT49R22A783W - PROPRIETA' per 2/6 GUERRERA LUIGI n.a. CASALDUNI (BN) il 18/06/1965 c.f. GRRLGU65H58B873Z - PROPRIETA' per 1/6	4	750	ORTO IRRIG	00	00	20	0,18	0,13	ORTO IRRIG	4	0	10	1,70	€	-	€	3,40	€	4,25	P1
54	59	PIGNONE CARMELINA n.a. MORCONE (BN) il 30/01/1976 c.f. PGNCML76A70F717C - PROPRIETA' per 1/4 PIGNONE ANGELO n.a. MORCONE (BN) il 17/04/1974 c.f. PGNNGL74D17F717Y - PROPRIETA' per 1/18 PIGNONE ANGELO n.a. MORCONE (BN) il 17/04/1974 c.f. PGNNGL74D17F717Y - PROPRIETA' per 7/36 GUERRERA ROSALBA n.a. PONTELANDOLFO (BN) il 08/08/1961 c.f. GRRRLB61M48G848L - PROPRIETA' per 1/3 GUERRERA ROSALBA n.a. PONTELANDOLFO (BN) il 08/08/1961 c.f. GRRRLB61M48G848L - PROPRIETA' per 3/18	4	749	ORTO IRRIG	00	00	13	0,11	0,08	ORTO IRRIG	3	0	13	1,70	€	-	€	2,55	€	5,53	P1

LEGENDA

PARTICELLE GIÀ PRESENTI NEL PFTE
- P1 -

PARTICELLE GIÀ PRESENTI NEL PFTE CON INTEGRAZIONI
- P2 -

NUOVE PARTICELLE NON PRESENTI NEL PFTE
- P3 -

Regione Campania
UTILIZZO IDROPOTABILE DELLE ACQUE DELL'INVASO DI CAMPOLATTARO E POTENZIAMENTO DELL'ALIMENTAZIONE POTABILE PER L'AREA BENEVENTANA
- AGGIORNAMENTO -
LOTTO 2

COMUNE DI CASALDUNI (BN)

ELENCO DELLE PARTICELLE CON OCCUPAZIONI

N. D'ORDINE	N. PIANO	DITTA PROPRIETARIA	Dati catastali degli immobili interessati censiti nel N.C.T.							Coltura in atto	Zone da occupare Piano Particellare di esproprio aggiornato			INDENNITA' TOTALE AGGIORNATA DI CUI AL PIANO PARTICELLARE D'ESPROPRIO			note					
			Foglio	Mappale	Qualità	Superficie			Reddito		Superficie da asservire	Superficie da espropriare	Superficie da occupare temporaneamente	Valore venale €/mq	Indennità per terreni agricoli							
						Ha	a	ca	Domin.						Agrario	indennità per esproprio		Indennità per servitù	Inden. per occupaz. Temp.			
A	B	C	D	E	F	G			H	I	L	M	N	O	P	Q	R	S	T			
55	60	DE MICHELE ANTONIO prop. 54/486 GUERIERO REGINA nata a SUMMONTE (AV) il 19/04/1933 cod. fisc. GRRRG33D59L004T prop. 5/1458 GUERRERA LUIGI nato a CASALDUNI (BN) il 12/07/1967 cod. fisc. GRRLGU67L12B873W prop. 5/1458 GUERRERA LUIGI nato a REGNO UNITO (EE) il 22/04/1969 cod. fisc. GRRLGU69D22Z114D prop. 5/1458 GUERRERA LUIGI prop. 12/486 GUERRERA MARIO nato a PONTELANDOLFO (BN) il 14/02/1931 cod. fisc. GRRMRA31B14G848W prop. 81/486 GUERRERA NICOLA nato/a a PONTELANDOLFO (BN) il 22/05/1882 Usufruttuario parziale GUERRERA PIETRO Usufruttuario parziale GUERRERA ROSALBA nata a PONTELANDOLFO (BN) il 08/08/1961 cod. fisc. GRRRLB61M48G848L prop. 9/486 GUERRERA ROSALBA nata a PONTELANDOLFO (BN) il 08/08/1961 cod. fisc. GRRRLB61M48G848L prop. 9/972 GUERRERA SALVATORE nato a PONTELANDOLFO (BN) il 22/10/1949 cod. fisc. GRRSVT49R22G848M prop. 5/486 GUERRERA VITTORIA nata a BENEVENTO (BN) il 18/06/1965 cod. fisc. GRRVTR65H58A783D prop. 5/1458 GUERRERA VITTORIO nato a REGNO UNITO (EE) il 04/01/1971 cod. fisc. GRRVTR71A04Z114Z prop. 5/1458 MASTROCOLA ELODIA nata a CASALDUNI (BN) il 15/10/1939 cod. fisc. MSTLDE39R55B873S prop. 5/1458 PERUGINI PIETRO prop. 243/486 PIGNONE ANGELO nato a MORCONE (BN) il 17/04/1974 cod. fisc. PGNNGL74D17F717Y prop. 3/972 PIGNONE ANGELO nato a MORCONE (BN) il 17/04/1974 cod. fisc. PGNNGL74D17F717Y prop. 9/1458 PIGNONE CARMELINA nata a MORCONE (BN) il 30/01/1976 cod. fisc. PGNMML76A70F717C prop. 1/108 PIGNONE DOMENICO nato a MORCONE (BN) il 08/06/1945 cod. fisc. PGNDNC45H08F717O prop. 1/108 SILVESTRE MARIA: GRAZIA prop. 54/486	4	748	ORTO IRRIG	00	00	50	0,44	0,32	ORTO IRRIG	1	0	23	1,70	€	-	€	0,85	€	9,78	P1
																				P1		

Regione Campania
UTILIZZO IDROPOTABILE DELLE ACQUE DELL'INVASO DI CAMPOLATTARO E POTENZIAMENTO DELL'ALIMENTAZIONE POTABILE PER L'AREA BENEVENTANA
- AGGIORNAMENTO -
LOTTO 2

COMUNE DI CASALDUNI (BN)

ELENCO DELLE PARTICELLE CON OCCUPAZIONI

N. D'ORDINE	N. PIANO	DITTA PROPRIETARIA	Dati catastali degli immobili interessati censiti nel N.C.T.							Cultura in atto	Zone da occupare Piano Particellare di esproprio aggiornato			INDENNITA' TOTALE AGGIORNATA DI CUI AL PIANO PARTICELLARE D'ESPROPRIO			note					
			Foglio	Mappale	Qualità	Superficie			Reddito		Superficie da asservire	Superficie da espropriare	Superficie da occupare temporaneamente	Valore venale €/mq	Indennità per terreni agricoli							
						Ha	a	ca	Domin.						Agrario	indennità per esproprio		Indennità per servitù	Inden. per occupaz. Temp.			
A	B	C	D	E	F	G			H	I	L	M	N	O	P	Q	R	S	T			
56	61	CIFALDI VITO n.a. CAMPOLATTARO (BN) il 09/11/1955 c.f. CFLVTI55S09B541W - PROPRIETA' per 1/3 CIFALDI ROCCO n.a. CAMPOLATTARO (BN) il 10/12/1957 c.f. CFLRCC57T10B541O - PROPRIETA' per 1/3 CIFALDI ANTONIO n.a. CAMPOLATTARO (BN) il 08/02/1960 c.f. CFLNTN60B08B541C - PROPRIETA' per 1/3 GUERRERA VITTORIO n.a. REGNO UNITO (EE) il 04/01/1971 c.f. GRRVTR71A04Z114ZGRRVTR65H58A783D - PROPRIETA' per 5/1458 PIGNONE CARMELINA n.a. MORCONE (BN) il 30/01/1976 c.f. PGNMCL76A70F717C - PROPRIETA' per 1/108 PIGNONE ANGELO n.a. MORCONE (BN) il 17/04/1974 c.f. PGNNG74D17F717Y - PROPRIETA' per 3/972 PIGNONE ANGELO n.a. MORCONE (BN) il 17/04/1974 c.f. PGNNG74D17F717Y - PROPRIETA' per 9/1458 GUERRERA ROSALBA n.a. PONTELANDOLFO (BN) il 08/08/1961 c.f. GRRRLB61M48G848L - PROPRIETA' per 9/486 GUERRERA ROSALBA n.a. PONTELANDOLFO (BN) il 08/08/1961 c.f. GRRRLB61M48G848L - PROPRIETA' per 9/972 PIGNONE DOMENICO n.a. MORCONE (BN) il 08/06/1945 c.f. PGNDNC45H08F717O - PROPRIETA' per 1/108 MASTROCOLA ELODIA n.a. CASALDUNI (BN) il 15/10/1939 c.f. MSTLDE39R55B873S - PROPRIETA' per 5/1458 GUERRERA LUIGI n.a. CASALDUNI (BN) il 12/07/1967 c.f. GRRLGU67L12B873W - PROPRIETA' per 5/1458 SILVESTRE MARIA ; GRAZIA - PROPRIETA' per 54/486 PERUGINI PIETRO - PROPRIETA' per 243/486 GUERRERA SALVATORE n.a. PONTELANDOLFO (BN) il 22/10/1949 c.f. GRRSVT49R22G848M - PROPRIETA' per 5/486 GUERRERA PIETRO - USUFRUTTUARIO PARZIALE PER per 1000/1000 GUERRERA MARIO n.a. PONTELANDOLFO (BN) il 14/02/1931 c.f. GRRMRA31B14G848W - PROPRIETA' per 81/486 GUERRERA LUIGI - PROPRIETA' per 12/486 DE MICHELE ANTONIO - PROPRIETA' per 54/486 GUERRERA NICOLA n.a. PONTELANDOLFO (BN) il 22/05/1882 - USUFRUTTUARIO PARZIALE PER per 1000/1000	4	241	PASCOLO ARB	00	01	40	0,07	0,07	PASCOLO ARB	0	0	22	1,50	€	-	€	-	€	8,25	P1
			4	999	ULIVETO	00	16	00	0,00	2,71	ULIVETO	0	0	145	4,50	€	-	€	-	€	163,13	P1

Regione Campania
UTILIZZO IDROPOTABILE DELLE ACQUE DELL'INVASO DI CAMPOLATTARO E POTENZIAMENTO DELL'ALIMENTAZIONE POTABILE PER L'AREA BENEVENTANA
- AGGIORNAMENTO -
LOTTO 2

COMUNE DI CASALDUNI (BN)

ELENCO DELLE PARTICELLE CON OCCUPAZIONI

N. D'ORDINE	N. PIANO	DITTA PROPRIETARIA	Dati catastali degli immobili interessati censiti nel N.C.T.							Zone da occupare Piano Particellare di esproprio aggiornato			INDENNITA' TOTALE AGGIORNATA DI CUI AL PIANO PARTICELLARE D'ESPROPRIO			note			
			Foglio	Mappale	Qualità	Superficie			Reddito		Coltura in atto	Superficie da asservire	Superficie da espropriare	Superficie da occupare temporaneamente	Valore venale €/mq		Indennità per terreni agricoli		
						Ha	a	ca	Domin.	Agrario							indennità per esproprio	Indennità per servitù	Inden. per occupaz. Temp.
A	B	C	D	E	F	G			H	I	L	M	N	O	P	Q	R	S	T
57	62	MANCINI TERESA n.a. BENEVENTO (BN) il 09/08/1975 c.f. MNCTRS75M49A783W - PROPRIETA' per 1/1	4	240	PASCOLO ARB	00	02	23	0,12	0,10	PASCOLO ARB	0	0	31	1,50	€ -	€ -	€ 11,63	P1
			4	1508	SEMINATIVO	02	66	00	75,56	75,56	SEMINATIVO	20	0	602	1,90	€ -	€ 19,00	€ 285,95	P1
58	65	GUERRERA VITTORIO il 04/01/1971 c.f. GRRVTR71A042114Z - PROPRIETA' per 1/324 GUERRERA LUIGI il 22/04/1969 c.f. GRRLGU69D22Z114D - PROPRIETA' per 1/324 GUERIERO REGINA n.a. SUMMONTE (AV) il 19/04/1933 c.f. GRRRGN33D59L004T - PROPRIETA' per 1/324 GUERRERA VITTORIA n.a. BENEVENTO (BN) il 18/06/1965 c.f. GRRVTR65H58A783D - PROPRIETA' per 2/432 PIGNONE CARMELINA n.a. MORCONE (BN) il 30/01/1976 c.f. PGNCML76A70F717C - PROPRIETA' per 1/216 PIGNONE ANGELO n.a. MORCONE (BN) il 17/04/1974 c.f. PGNNGL74D17F717Y - PROPRIETA' per 2/1296 PIGNONE ANGELO n.a. MORCONE (BN) il 17/04/1974 c.f. PGNNGL74D17F717Y - PROPRIETA' per 4/1296 GUERRERA ROSALBA n.a. PONTELANDOLFO (BN) il 08/08/1961 c.f. GRRRLB61M48G848L - PROPRIETA' per 4/432 GUERRERA ROSALBA n.a. PONTELANDOLFO (BN) il 08/08/1961 c.f. GRRRLB61M48G848L - PROPRIETA' per 6/1296 PIGNONE DOMENICO n.a. MORCONE (BN) il 08/06/1945 c.f. PGNDNC45H08F717O - PROPRIETA' per 1/216 GUERRERA LUIGI n.a. CASALDUNI (BN) il 12/07/1967 c.f. GRRLGU67L12B873W - PROPRIETA' per 2/432 GUERRERA SALVATORE n.a. PONTELANDOLFO (BN) il 22/10/1949 c.f. GRRSVT49R22G848M - PROPRIETA' per 4/432 GUERRERA MARIO n.a. PONTELANDOLFO (BN) il 14/02/1931 c.f. GRRMRA31B14G848W - PROPRIETA' per 27/144 GUERRERA NICOLA n.a. PONTELANDOLFO (BN) il 22/05/1882 - USUFRUTTUARIO PARZIALE PER per 1000/1000 SILVESTRI MARIA ; GRAZIA FU ROCCO - PROPRIETA' per 18/144 PERUGINI PIETRO ; DI VINCENZO - PROPRIETA' per 81/144 GUERRERA VITTORIA n.a. PONTELANDOLFO (BN) il 07/04/1922 - COMPROPRIETARIO PER per 2/144 GUERRERA PIETRO ; FU NUNZIO - USUFRUTTUARIO PARZIALE PER	4	629	ULIVETO	00	14	00	2,89	2,53	ULIVETO	0	0	49	4,50	€ -	€ -	€ 55,13	P1

Regione Campania
UTILIZZO IDROPOTABILE DELLE ACQUE DELL'INVASO DI CAMPOLATTARO E POTENZIAMENTO DELL'ALIMENTAZIONE POTABILE PER L'AREA BENEVENTANA
- AGGIORNAMENTO -
LOTTO 2

COMUNE DI CASALDUNI (BN)

ELENCO DELLE PARTICELLE CON OCCUPAZIONI

N. D'ORDINE	N. PIANO	DITTA PROPRIETARIA	Dati catastali degli immobili interessati censiti nel N.C.T.							Coltura in atto	Zone da occupare Piano Particellare di esproprio aggiornato			INDENNITA' TOTALE AGGIORNATA DI CUI AL PIANO PARTICELLARE D'ESPROPRIO			note					
			Foglio	Mappale	Qualità	Superficie			Reddito		Superficie da asservire	Superficie da espropriare	Superficie da occupare temporaneamente	Valore venale €/mq	Indennità per terreni agricoli							
						Ha	a	ca	Domin.						Agrario	indennità per esproprio		Indennità per servitù	Inden. per occupaz. Temp.			
A	B	C	D	E	F	G			H	I	L	M	N	O	P	Q	R	S	T			
		per 1000/1000 GUERRERA ORSOLA n.a. PONTELANDOLFO (BN) il 19/06/1917 c.f. GRRRSL17H59G848W - COMPROPRIETARIO PER per 2/144 GUERRERA ANGELINA n.a. PONTELANDOLFO (BN) il 23/08/1905 - COMPROPRIETARIO PER per 2/144 GUERRERA AMEDEO n.a. PONTELANDOLFO (BN) il 05/05/1919 - GUERRERA VITTORIO il 04/01/1971 c.f. GRRVTR1A042114Z - PROPRIETA' per 5/108																	P1			
59	66	GUERRERA LUIGI il 22/04/1969 c.f. GRRRGU69D22Z114D - PROPRIETA' per 5/108 GUERIERO REGINA n.a. SUMMONTE (AV) il 19/04/1933 c.f. GRRRGN33D59L004T - PROPRIETA' per 5/108 GUERRERA VITTORIA n.a. BENEVENTO (BN) il 18/06/1965 c.f. GRRVTR65H58A783D - PROPRIETA' per 5/72 PIGNONE CARMELINA n.a. MORCONE (BN) il 30/01/1976 c.f. PGNCML76A70F717C - PROPRIETA' per 1/72 PIGNONE ANGELO n.a. MORCONE (BN) il 17/04/1974 c.f. PGNNGL74D17F717Y - PROPRIETA' per 1/108 PIGNONE ANGELO n.a. MORCONE (BN) il 17/04/1974 c.f. PGNNGL74D17F717Y - PROPRIETA' per 1/216 GUERRERA ROSALBA n.a. PONTELANDOLFO (BN) il 08/08/1961 c.f. GRRRLB61M48G848L - PROPRIETA' per 1/36 GUERRERA ROSALBA n.a. PONTELANDOLFO (BN) il 08/08/1961 c.f. GRRRLB61M48G848L - PROPRIETA' per 3/216 PIGNONE DOMENICO n.a. MORCONE (BN) il 08/06/1945 c.f. PGNDNC45H08F7170 - PROPRIETA' per 1/72	4	747	ULIVETO	00	08	85	0,00	1,53	ULIVETO	0	0	69	4,50	€	-	€	-	€	77,63	P1

Regione Campania
UTILIZZO IDROPOTABILE DELLE ACQUE DELL'INVASO DI CAMPOLATTARO E POTENZIAMENTO DELL'ALIMENTAZIONE POTABILE PER L'AREA BENEVENTANA
- AGGIORNAMENTO -
LOTTO 2

COMUNE DI CASALDUNI (BN)

ELENCO DELLE PARTICELLE CON OCCUPAZIONI

N. D'ORDINE	N. PIANO	DITTA PROPRIETARIA	Dati catastali degli immobili interessati censiti nel N.C.T.							Coltura in atto	Zone da occupare Piano Particellare di esproprio aggiornato			INDENNITA' TOTALE AGGIORNATA DI CUI AL PIANO PARTICELLARE D'ESPROPRIO			note					
			Foglio	Mappale	Qualità	Superficie			Reddito		Superficie da asservire	Superficie da espropriare	Superficie da occupare temporaneamente	Valore venale €/mq	Indennità per terreni agricoli							
						Ha	a	ca	Domin.						Agrario	indennità per esproprio		Indennità per servitù	Inden. per occupaz. Temp.			
A	B	C	D	E	F	G			H	I	L	M	N	O	P	Q	R	S	T			
		GUERRERA LUIGI n.a. CASALDUNI (BN) il 12/07/1967 c.f. GRRUG67L12B873W - PROPRIETA' per 5/72 GUERRERA SALVATORE n.a. PONTELANDOLFO (BN) il 22/10/1949 c.f. GRRSVT49R22G848M - PROPRIETA' per 10/72 GUERRERA MARIO n.a. PONTELANDOLFO (BN) il 14/02/1931 c.f. GRRMRA31B14G848W - COMPROPRIETARIO PER per 2/3 PERUGINI PIETRO ; DI VINCENZO - COMPROPRIETARIO PER per 2/3 GUERRERA VITTORIA n.a. PONTELANDOLFO (BN) il 07/04/1922 - COMPROPRIETARIO PER per 2/3 GUERRERA PIETRO ; FU NUNZIO - USUFRUTTUARIO PARZIALE PER per 1000/1000 GUERRERA ORSOLA n.a. PONTELANDOLFO (BN) il 19/06/1917 c.f. GRRSL17H59G848W - COMPROPRIETARIO PER per 2/3 GUERRERA ANGELINA n.a. PONTELANDOLFO (BN) il 23/08/1905 - COMPROPRIETARIO PER per 2/3 GUERRERA AMEDEO n.a. PONTELANDOLFO (BN) il 05/05/1919 - COMPROPRIETARIO PER per 2/3 GUERRERA NICOLA - USUFRUTTUARIO PARZIALE PER per 1000/1000																		P1		
60	67	PIGNONE CARMELINA n.a. MORCONE (BN) il 30/01/1976 c.f. PGNCML76A70F717C - PROPRIETA' per 1/2 PIGNONE ANGELO n.a. MORCONE (BN) il 17/04/1974 c.f. PGNNGL74D17F717Y - PROPRIETA' per 1/3 PIGNONE ANGELO n.a. MORCONE (BN) il 17/04/1974 c.f. PGNNGL74D17F717Y - PROPRIETA' per 1/6	4	237	ULIVETO	00	14	75	3,05	2,67	ULIVETO	0	0	88	4,50	€	-	€	-	€	99,00	P1
61	69	PERUGINI CONCETTA n.a. PONTELANDOLFO (BN) il 18/02/1932 c.f. PRGCT32B58G848M - PROPRIETA' per 1000/1000	4	998	ULIVETO	00	37	30	0,00	5,24	ULIVETO	0	0	215	4,50	€	-	€	-	€	241,88	P1
62	70	SALOMONE RITO n.a. CASALDUNI (BN) il 18/02/1962 c.f. SLMRTI62B18B873V - PROPRIETA' per 1/1	4	217	ULIVETO	00	13	20	0,00	0,72	ULIVETO	9	0	127	4,50	€	-	€	20,25	€	142,88	P1
			4	867	SEMIN ARBOR	00	06	95	2,15	2,15	SEMIN ARBOR	0	0	87	3,30	€	-	€	-	€	71,78	P1

LEGENDA

PARTICELLE GIÀ PRESENTI NEL PFTE
- P1 -

PARTICELLE GIÀ PRESENTI NEL PFTE CON INTEGRAZIONI
- P2 -

NUOVE PARTICELLE NON PRESENTI NEL PFTE
- P3 -

Regione Campania
UTILIZZO IDROPOTABILE DELLE ACQUE DELL'INVASO DI CAMPOLATTARO E POTENZIAMENTO DELL'ALIMENTAZIONE POTABILE PER L'AREA BENEVENTANA
- AGGIORNAMENTO -
LOTTO 2

COMUNE DI CASALDUNI (BN)

ELENCO DELLE PARTICELLE CON OCCUPAZIONI

N. D'ORDINE	N. PIANO	DITTA PROPRIETARIA	Dati catastali degli immobili interessati censiti nel N.C.T.							Coltura in atto	Zone da occupare Piano Particellare di esproprio aggiornato			INDENNITA' TOTALE AGGIORNATA DI CUI AL PIANO PARTICELLARE D'ESPROPRIO			note		
			Foglio	Mappale	Qualità	Superficie			Reddito		Superficie da asservire	Superficie da espropriare	Superficie da occupare temporaneamente	Valore venale €/mq	Indennità per terreni agricoli				
						Ha	a	ca	Domin.						Agrario	indennità per esproprio		Indennità per servitù	Inden. per occupaz. Temp.
A	B	C	D	E	F	G			H	I	L	M	N	O	P	Q	R	S	T
63	71	SALOMONE RITO n.a. CASALDUNI (BN) il 18/02/1962 c.f. SLMRTI62B18B873V - PROPRIETA' per 1/2 SALOMONE NICOLA n.a. CASALDUNI (BN) il 09/02/1954 c.f. SLMNCL54B09B873M - PROPRIETA' per 1/2	4	212	SEMINATIVO	00	44	45	12,63	12,63	SEMINATIVO	0	0	18	1,90	€ -	€ -	€ 8,55	P1
			4	213	VIGNETO	00	07	60	0,00	0,23	ULIVETO	0	0	133	4,50	€ -	€ -	€ 149,63	MODELLO 26 P1
			4	538	VIGNETO	00	35	45	0,00	17,55	ULIVETO	0	0	165	4,50	€ -	€ -	€ 185,63	MODELLO 26 P1
			4	862	VIGNETO	00	00	10	0,06	0,06	VIGNETO	0	0	10	5,60	€ -	€ -	€ 14,00	P2
64	72	IACOVELLA FRANCESCO n.a. PONTE (CO) il 02/10/1972 c.f. CVLFNC72R02G827D - PROPRIETA' per 1/1	4	159	SEMIN ARBOR	02	88	30	0,00	79,76	ULIV VIGNET	4	0	1 544	4,50	€ -	€ 9,00	€ 1 737,00	MODELLO 26 P1
65	73	DE MICHELE GIUSEPPE n.a. CASALDUNI (BN) il 03/11/1947 c.f. DMCGPP47S03B873N - PROPRIETA' per 1/1	4	407	ULIVETO	00	34	10	10,57	7,93	ULIVETO	0	0	366	4,50	€ -	€ -	€ 411,75	P1
			4	408	ULIVETO	00	60	40	0,00	7,35	ULIVETO	1	0	104	4,50	€ -	€ 2,25	€ 117,00	P1
			4	852	ULIVETO	00	03	25	1,01	0,76	ULIVETO	0	0	173	4,50	€ -	€ -	€ 194,63	P1
66	75	SORRENTINO ANTONIETTA n.a. PESCO SANNITA (BN) il 03/02/1961 c.f. SRRNNT61B43G494T - PROPRIETA' per 1/1	4	1495	BOSCO ALTO	00	23	51	0,00	0,30	AREA EDIFICATA	0	0	33	7,10	€ -	€ -	€ 58,58	MODELLO 26 P1

LEGENDA

PARTICELLE GIÀ PRESENTI NEL PFTE
- P1 -

PARTICELLE GIÀ PRESENTI NEL PFTE CON INTEGRAZIONI
- P2 -

NUOVE PARTICELLE NON PRESENTI NEL PFTE
- P3 -

Regione Campania
UTILIZZO IDROPOTABILE DELLE ACQUE DELL'INVASO DI CAMPOLATTARO E POTENZIAMENTO DELL'ALIMENTAZIONE POTABILE PER L'AREA BENEVENTANA
- AGGIORNAMENTO -
LOTTO 2

COMUNE DI CASALDUNI (BN)

ELENCO DELLE PARTICELLE CON OCCUPAZIONI

N. D'ORDINE	N. PIANO	DITTA PROPRIETARIA	Dati catastali degli immobili interessati censiti nel N.C.T.							Coltura in atto	Zone da occupare Piano Particellare di esproprio aggiornato			INDENNITA' TOTALE AGGIORNATA DI CUI AL PIANO PARTICELLARE D'ESPROPRIO				note				
			Foglio	Mappale	Qualità	Superficie			Reddito		Superficie da asservire	Superficie da espropriare	Superficie da occupare temporaneamente	Valore venale €/mq	Indennità per terreni agricoli							
						Ha	a	ca	Domin.						Agrario	indennità per esproprio	Indennità per servitù		Inden. per occupaz. Temp.			
A	B	C	D	E	F	G			H	I	L	M	N	O	P	Q	R	S	T			
67	76	DE MICHELE PASQUALE n.a. CASALDUNI (BN) il 25/02/1958 c.f. DMCPQL58B25B873W - PROPRIETA' per 16/30 TEDESCHI ALFREDO ; FU LUIGI - COMPROPRIETARIO PER per 22/30 ROMANO PASQUALE n.a. CASALDUNI (BN) il 06/01/1927 c.f. RMNPQL27A06B873E - PROPRIETA' per 2/30 ROMANO MARIA VITTORIA n.a. CASALDUNI (BN) il 09/10/1916 - PROPRIETA' per 1/30 ROMANO MARIA ANNUNZIATA n.a. CASALDUNI (BN) il 26/03/1914 c.f. RMNMNN14C66B873T - PROPRIETA' per 1/30 ROMANO GIOVANNI n.a. CASALDUNI (BN) il 17/01/1912 c.f. RMNGNN12A17B873E - PROPRIETA' per 2/30 MANCINI PELLEGRINO n.a. CASALDUNI (BN) il 18/10/1953 c.f. MNCPLG53R18B873J - PROPRIETA' per 1/30 MANCINI GERARDO n.a. CASALDUNI (BN) il 23/08/1959 c.f. MNCGRD59M23B873G - PROPRIETA' per 1/30 CORBO RITO n.a. CASALDUNI (BN) il 15/01/1956 c.f. CRBRTI56A15B873Z - PROPRIETA' per 48/333	3	666	PASCOLO ARB	00	11	85	0,61	0,55	PASCOLO ARB	50	0	202	1,50	€	-	€	37,50	€	75,75	P1
68	77	CORBO RITO n.a. CASALDUNI (BN) il 15/01/1956 c.f. CRBRTI56A15B873Z - PROPRIETA' per 1/1	3	282	PASCOLO ARB	00	05	90	0,30	0,27	PASCOLO ARB	10	0	84	1,50	€	-	€	7,50	€	31,50	P1
			3	416	SEMIN ARBOR	00	33	80	6,11	9,60	SEMIN ARBOR	47	0	187	3,30	€	-	€	77,55	€	154,28	P1
			3	417	VIGNETO	00	15	40	8,75	9,54	VIGNETO	46	0	182	5,60	€	-	€	128,80	€	254,80	P1
			3	760	PASCOLO ARB	00	09	20	0,48	0,43	PASCOLO ARB	56	0	225	1,50	€	-	€	42,00	€	84,38	P1
69	79	RISPOLI MARIA n.a. CASALDUNI (BN) il 07/02/1938 c.f. RSPMRA38B47B873P - PROPRIETA' per 1000/1000	3	280	PASCOLO ARB	00	14	80	0,46	0,38	PASCOLO ARB	52	0	185	1,50	€	-	€	39,00	€	69,38	P1
70	80	NAVE RITO n.a. CASALDUNI (BN) il 04/01/1945 c.f. NVARTI45A04B873J - PROPRIETA' per 1000/1000	3	278	PASCOLO ARB	00	02	70	0,08	0,07	PASCOLO ARB	9	0	35	1,50	€	-	€	6,75	€	13,13	P1
			3	279	PASCOLO ARB	00	02	50	0,08	0,06	PASCOLO ARB	8	0	34	1,50	€	-	€	6,00	€	12,75	P1

LEGENDA

PARTICELLE GIÀ PRESENTI NEL PFTE
- P1 -

PARTICELLE GIÀ PRESENTI NEL PFTE CON INTEGRAZIONI
- P2 -

NUOVE PARTICELLE NON PRESENTI NEL PFTE
- P3 -

Regione Campania
UTILIZZO IDROPOTABILE DELLE ACQUE DELL'INVASO DI CAMPOLATTARO E POTENZIAMENTO DELL'ALIMENTAZIONE POTABILE PER L'AREA BENEVENTANA
- AGGIORNAMENTO -
LOTTO 2

COMUNE DI CASALDUNI (BN)

ELENCO DELLE PARTICELLE CON OCCUPAZIONI

N. D'ORDINE	N. PIANO	DITTA PROPRIETARIA	Dati catastali degli immobili interessati censiti nel N.C.T.							Zone da occupare Piano Particellare di esproprio aggiornato			INDENNITA' TOTALE AGGIORNATA DI CUI AL PIANO PARTICELLARE D'ESPROPRIO				note		
			Foglio	Mappale	Qualità	Superficie			Reddito		Coltura in atto	Superficie da asservire	Superficie da espropriare	Superficie da occupare temporaneamente	Valore venale €/mq	Indennità per terreni agricoli			
						Ha	a	ca	Domin.	Agrario						indennità per esproprio		Indennità per servitù	Inden. per occupaz. Temp.
A	B	C	D	E	F	G			H	I	L	M	N	O	P	Q	R	S	T
71	81	DI RUBBO GIOVANNI n.a. CASALDUNI (BN) il 26/06/1966 c.f. DRBGN66H26B873W - PROPRIETA' per 1000/1000	3	222	SEMIN ARBOR	01	52	60	47,29	47,29	SEMIN ARBOR	0	0	402	3,30	€ -	€ -	€ 331,65	P1
			3	229	BOSCO MISTO	00	03	10	0,30	0,06	BOSCO MISTO	21	0	83	2,10	€ -	€ 22,05	€ 43,58	P1
			3	854	PASCOLO ARB	00	03	57	0,11	0,09	PASCOLO ARB	15	0	59	1,50	€ -	€ 11,25	€ 22,13	P1
72	82	MASTROCOLA LIDIA n.a. CAMPOLATTARO (BN) il 08/06/1946 c.f. MSTLDI46H48B541T - PROPRIETA' per 250/1000 MASTROCOLA GIUSEPPE n.a. CAMPOLATTARO (BN) il 16/09/1942 c.f. MSTGPP42P16B541S - PROPRIETA' per 250/1000 MASTROCOLA GERARDA n.a. CASALDUNI (BN) il 29/01/1961 c.f. MSTGRD61A69B873P - PROPRIETA' per 250/1000 MASTROCOLA CARMELA n.a. CASALDUNI (BN) il 09/01/1949 c.f. MSTCML49A49B873D - PROPRIETA' per 250/1000	3	858	ULIVETO	00	09	33	2,89	2,17	ULIVETO	20	0	77	4,50	€ -	€ 45,00	€ 86,63	P1
73	83	ROMANO GIUSEPPE n.a. CASALDUNI (BN) il 01/12/1950 c.f. RMNGPP50T01B873V - PROPRIETA' per 1000/1000	3	276	PASCOLO ARB	00	14	40	0,45	0,37	PASCOLO ARB	53	0	213	1,50	€ -	€ 39,75	€ 79,88	P1
			3	437	ULIVETO	00	08	00	2,48	1,86	ULIVETO	31	0	182	4,50	€ -	€ 69,75	€ 204,75	P1
			3	438	ULIVETO	00	57	70	0,00	9,06	ULIVETO	173	0	656	4,50	€ -	€ 389,25	€ 738,00	P1
			3	439	PASCOLO ARB	00	15	10	0,78	0,70	PASCOLO ARB	25	0	79	1,50	€ -	€ 18,75	€ 29,63	P1
			3	440	ULIVETO	00	07	00	2,17	1,63	ULIVETO	78	0	299	4,50	€ -	€ 175,50	€ 336,38	P1
74	84	GIMAEI SRL c.f. 01346620626 - PROPRIETA' per 1/1	3	269	ULIVETO	00	19	00	0,00	3,25	ULIVETO	114	0	1048	4,50	€ -	€ 256,50	€ 1 179,00	P1
			3	762	ULIVETO	00	23	28	10,22	6,01	ULIVETO	90	0	1 372	4,50	€ -	€ 202,50	€ 1 543,50	P1

LEGENDA

PARTICELLE GIÀ PRESENTI NEL PFTE
- P1 -

PARTICELLE GIÀ PRESENTI NEL PFTE CON INTEGRAZIONI
- P2 -

NUOVE PARTICELLE NON PRESENTI NEL PFTE
- P3 -

Regione Campania
UTILIZZO IDROPOTABILE DELLE ACQUE DELL'INVASO DI CAMPOLATTARO E POTENZIAMENTO DELL'ALIMENTAZIONE POTABILE PER L'AREA BENEVENTANA
- AGGIORNAMENTO -
LOTTO 2

COMUNE DI CASALDUNI (BN)

ELENCO DELLE PARTICELLE CON OCCUPAZIONI

N. D'ORDINE	N. PIANO	DITTA PROPRIETARIA	Dati catastali degli immobili interessati censiti nel N.C.T.							Zone da occupare Piano Particellare di esproprio aggiornato			INDENNITA' TOTALE AGGIORNATA DI CUI AL PIANO PARTICELLARE D'ESPROPRIO			note			
			Foglio	Mappale	Qualità	Superficie			Reddito		Cultura in atto	Superficie da asservire	Superficie da espropriare	Superficie da occupare temporaneamente	Valore venale €/mq		Indennità per terreni agricoli		
						Ha	a	ca	Domin.	Agrario							indennità per esproprio	Indennità per servitù	Inden. per occupaz. Temp.
A	B	C	D	E	F	G			H	I	L	M	N	O	P	Q	R	S	T
75	85	MASTROCOLA GIUSEPPE n.a. BENEVENTO (BN) il 09/05/1969 c.f. MSTGPP69E09A783E - PROPRIETA' per 1/1	3	593	ULIVETO	00	18	70	0,00	4,26	ULIVETO	46	0	546	4,50	€ -	€ 103,50	€ 614,25	P1
			3	732	ULIVETO	00	16	80	0,00	3,35	ULIVETO	39	0	502	4,50	€ -	€ 87,75	€ 564,75	P1
			3	733	ULIVETO	00	15	20	6,67	3,93	ULIVETO	44	0	623	4,50	€ -	€ 99,00	€ 700,88	P1
			3	734	ULIVETO	00	13	30	5,84	3,43	ULIVETO	38	0	400	4,50	€ -	€ 85,50	€ 450,00	P1
76	86	MASTROCOLA LIDIA n.a. CAMPOLATTARO (BN) il 08/06/1946 c.f. MSTLDI46H48B541T - ENFITEUSI per 250/1000 MASTROCOLA GIUSEPPE n.a. CAMPOLATTARO (BN) il 16/09/1942 c.f. MSTGPP42P16B541S - ENFITEUSI per 250/1000 MASTROCOLA GERARDA n.a. CASALDUNI (BN) il 29/01/1961 c.f. MSTGRD61A69B873P - ENFITEUSI per 250/1000 MASTROCOLA CARMELA n.a. CASALDUNI (BN) il 09/01/1949 c.f. MSTCML49A49B873D - ENFITEUSI per 250/1000 CAPPELLA CONGREGA DEL SS ROSARIO - CONCEDENTE IN PARTE per 1000/1000 AMMINISTRAZIONE DEL FONDO PER IL CULTO - CONCEDENTE IN PARTE per 1000/1000	3	784	SEMIN ARBOR	00	35	08	18,12	12,68	SEMIN ARBOR	94	0	258	3,30	€ -	€ 155,10	€ 212,85	P1
			3	787	ULIVETO	00	16	42	7,21	4,24	ULIVETO	89	0	445	4,50	€ -	€ 200,25	€ 500,63	P1
77	87	AMMINISTRAZIONE DEL FONDO PER IL CULTO - CONCEDENTE IN PARTE per 1000/1000 CONGREGA DEL SANTISSIMO ROSARIO c.f. 80008780787 - CONCEDENTE IN PARTE per 1000/1000 MASTROCOLA ANNA n.a. CASALDUNI (BN) il 05/05/1942 c.f. MSTNNA42E45B873Y - LIVELLARIO PARZIALE PER per 1000/1000	3	591	ULIVETO	00	29	70	13,04	7,67	ULIVETO	136	0	404	4,50	€ -	€ 306,00	€ 454,50	P1

LEGENDA

PARTICELLE GIÀ PRESENTI NEL PFTE
- P1 -

PARTICELLE GIÀ PRESENTI NEL PFTE CON INTEGRAZIONI
- P2 -

NUOVE PARTICELLE NON PRESENTI NEL PFTE
- P3 -

Regione Campania
UTILIZZO IDROPOTABILE DELLE ACQUE DELL'INVASO DI CAMPOLATTARO E POTENZIAMENTO DELL'ALIMENTAZIONE POTABILE PER L'AREA BENEVENTANA
- AGGIORNAMENTO -
LOTTO 2

COMUNE DI CASALDUNI (BN)

ELENCO DELLE PARTICELLE CON OCCUPAZIONI

N. D'ORDINE	N. PIANO	DITTA PROPRIETARIA	Dati catastali degli immobili interessati censiti nel N.C.T.							Coltura in atto	Zone da occupare Piano Particellare di esproprio aggiornato			INDENNITA' TOTALE AGGIORNATA DI CUI AL PIANO PARTICELLARE D'ESPROPRIO			note		
			Foglio	Mappale	Qualità	Superficie			Reddito		Superficie da asservire	Superficie da espropriare	Superficie da occupare temporaneamente	Valore venale €/mq	Indennità per terreni agricoli				
						Ha	a	ca	Domin.						Agrario	indennità per esproprio		Indennità per servitù	Inden. per occupaz. Temp.
A	B	C	D	E	F	G			H	I	L	M	N	O	P	Q	R	S	T
78	88	AMMINISTRAZIONE DEL FONDO PER IL CULTO - CONCEDENTE IN PARTE per 1000/1000	3	783	PASCOLO ARB	00	35	32	1,09	0,91	PASCOLO ARB	63	0	247	1,50	€ -	€ 47,25	€ 92,63	P1
		MASTROCOLA LINA n.a. CAMPOLATTARO (BN) il 09/11/1950 c.f. MSTLN50S49B541B - ENFITEUSI per 1/1	3	786	ULIVETO	00	16	42	7,21	4,24	ULIVETO	39	0	155	4,50	€ -	€ 87,75	€ 174,38	P1
79	89	AMMINISTRAZIONE DEL FONDO PER IL CULTO - CONCEDENTE IN PARTE per 1000/1000 MASTROCOLA MODESTINO n.a. CASALDUNI (BN) il 13/12/1947 c.f. MSTMST47T13B873J - LIVELLARIO PER per 500/1000 MASTROCOLA GIOVANNA n.a. CASALDUNI (BN) il 24/06/1950 c.f. MSTGNN50H64B873M - LIVELLARIO PER per 500/1000 CONGREGA DEL SS ROSARIO - CONCEDENTE IN PARTE per 1000/1000	3	590	ULIVETO	00	30	40	9,42	7,07	ULIVETO	49	0	196	4,50	€ -	€ 110,25	€ 220,50	P1
80	90	MASTROCOLA SERGIO n.a. BENEVENTO (BN) il 10/08/1979 c.f. MSTSRG79M10A783E - NUDA PROPRIETA' per 1000/1000	3	589	ULIVETO	00	08	30	3,64	2,14	ULIVETO	26	0	104	4,50	€ -	€ 58,50	€ 117,00	P1
		MASTROCOLA NICOLINO n.a. CASALDUNI (BN) il 14/02/1941 c.f. MSTNLN41B14B873E - USUFRUTTO per 500/1000	3	613	ULIVETO	00	07	00	3,07	1,81	ULIVETO	59	0	72	4,50	€ -	€ 132,75	€ 81,00	P1
81	92	MASTROCOLA SERGIO n.a. TREVIGLIO (BG) il 01/03/1979 c.f. MSTSRG79C01L400E - NUDA PROPRIETA' per 1/1	3	781	ULIVETO	00	70	87	21,96	16,47	ULIVETO	152	0	647	4,50	€ -	€ 342,00	€ 727,88	P1

LEGENDA

PARTICELLE GIA' PRESENTI NEL PFTE
- P1 -

PARTICELLE GIA' PRESENTI NEL PFTE CON INTEGRAZIONI
- P2 -

NUOVE PARTICELLE NON PRESENTI NEL PFTE
- P3 -

Regione Campania
UTILIZZO IDROPOTABILE DELLE ACQUE DELL'INVASO DI CAMPOLATTARO E POTENZIAMENTO DELL'ALIMENTAZIONE POTABILE PER L'AREA BENEVENTANA
- AGGIORNAMENTO -
LOTTO 2

COMUNE DI CASALDUNI (BN)

ELENCO DELLE PARTICELLE CON OCCUPAZIONI

N. D'ORDINE	N. PIANO	DITTA PROPRIETARIA	Dati catastali degli immobili interessati censiti nel N.C.T.							Zone da occupare Piano Particellare di esproprio aggiornato			INDENNITA' TOTALE AGGIORNATA DI CUI AL PIANO PARTICELLARE D'ESPROPRIO				note		
			Foglio	Mappale	Qualità	Superficie			Reddito		Coltura in atto	Superficie da asservire	Superficie da espropriare	Superficie da occupare temporaneamente	Valore venale €/mq	Indennità per terreni agricoli			
						Ha	a	ca	Domin.	Agrario						indennità per esproprio		Indennità per servitù	Inden. per occupaz. Temp.
A	B	C	D	E	F	G			H	I	L	M	N	O	P	Q	R	S	T
82	93	PARENTE FRANCO n.a. CASALDUNI (BN) il 22/02/1962 c.f. PRNFNC62B22B873V - PROPRIETA' per 1/1	3	420	BOSCO ALTO	00	02	30	0,30	0,04	BOSCO ALTO	14	0	57	0,82	€ -	€ 5,74	€ 11,69	P1
83	94	PERUGINI NICOLINA n.a. PONTELANDOLFO (BN) il 02/12/1937 c.f. PRGNLN37T42G848U - PROPRIETA' per 3/4 MANCINI SALVATORE n.a. CASALDUNI (BN) il 25/12/1959 c.f. MNCSVT59T25B873M - PROPRIETA' per 1/4	3	422	BOSCO ALTO	00	02	90	0,37	0,04	BOSCO ALTO	20	0	78	0,82	€ -	€ 8,20	€ 15,99	P2
84	95	COMUNE DI CASALDUNI - CONCEDENTE IN PARTE per 1000/1000 MASTROCOLA LIDIA n.a. CAMPOLATTARO (BN) il 08/06/1946 c.f. MSTLDI46H48B541T - ENFITEUSI per 250/1000 MASTROCOLA GIUSEPPE n.a. CAMPOLATTARO (BN) il 16/09/1942 c.f. MSTGPP42P16B541S - ENFITEUSI per 250/1000 MASTROCOLA GERARDA n.a. CASALDUNI (BN) il 29/01/1961 c.f. MSTGRD61A69B873P - ENFITEUSI per 250/1000 MASTROCOLA CARMELA n.a. CASALDUNI (BN) il 09/01/1949 c.f. MSTCML49A49B873D - ENFITEUSI per 250/1000 AMMINISTRAZIONE DEL FONDO PER IL CULTO - CONCEDENTE IN PARTE per 1000/1000 CHIESA DEL SS ROSARIO DI CASALDUNI - CONCEDENTE IN PARTE per 1000/1000	3	653	SEMINATIVO	01	85	80	0,00	3,02	SEMIN ARBOR	115	0	468	3,30	€ -	€ 189,75	€ 386,10	MODELLO 26 P1
85	96	COMUNE DI CASALDUNI - CONCEDENTE IN PARTE per 1000/1000 AMMINISTRAZIONE DEL FONDO PER IL CULTO - CONCEDENTE IN PARTE per 1000/1000 MASTROCOLA LINA n.a. CAMPOLATTARO (BN) il 09/11/1950 c.f. MSTLNI50S49B541B - ENFITEUSI per 1/1 CHIESA DEL SANTISSIMO ROSARIO DI CASALDUNI - CONCEDENTE IN PARTE per 1000/1000	3	654	SEMINATIVO	01	00	00	15,49	25,82	SEMINATIVO	60	0	241	1,90	€ -	€ 57,00	€ 114,48	P2
86	97	D'ADDONA GIUSEPPA n.a. CASALDUNI (BN) il 05/02/1939 c.f. DDDGPP39B45B873E - PROPRIETA' per 1000/1000	3	702	VIGNETO	01	13	30	0,00	61,97	VIGNETO	74	0	291	5,60	€ -	€ 207,20	€ 407,40	P2

LEGENDA

PARTICELLE GIÀ PRESENTI NEL PFTE
- P1 -

PARTICELLE GIÀ PRESENTI NEL PFTE CON INTEGRAZIONI
- P2 -

NUOVE PARTICELLE NON PRESENTI NEL PFTE
- P3 -

Regione Campania
UTILIZZO IDROPOTABILE DELLE ACQUE DELL'INVASO DI CAMPOLATTARO E POTENZIAMENTO DELL'ALIMENTAZIONE POTABILE PER L'AREA BENEVENTANA
- AGGIORNAMENTO -
LOTTO 2

COMUNE DI CASALDUNI (BN)

ELENCO DELLE PARTICELLE CON OCCUPAZIONI

N. D'ORDINE	N. PIANO	DITTA PROPRIETARIA	Dati catastali degli immobili interessati censiti nel N.C.T.							Zone da occupare Piano Particellare di esproprio aggiornato			INDENNITA' TOTALE AGGIORNATA DI CUI AL PIANO PARTICELLARE D'ESPROPRIO			note			
			Foglio	Mappale	Qualità	Superficie			Reddito		Cultura in atto	Superficie da asservire	Superficie da espropriare	Superficie da occupare temporaneamente	Valore venale €/mq		Indennità per terreni agricoli		
						Ha	a	ca	Domin.	Agrario							indennità per esproprio	Indennità per servitù	Inden. per occupaz. Temp.
A	B	C	D	E	F	G			H	I	L	M	N	O	P	Q	R	S	T
87	98	CORBO ANGELO n.a. PONTE (CO) il 30/10/1965 c.f. CRBNGL65R30G827H - PROPRIETA' per 1000/1000	7	95	PASCOLO ARB	00	30	90	0,00	3,92	SEMIN ARBOR	41	0	169	3,30	€ -	€ 67,65	€ 139,43	MODELLO 26 P1
			7	134	VIGNETO	01	13	60	64,54	70,40	VIGNETO	26	0	96	5,60	€ -	€ 72,80	€ 134,40	P2
			7	402	VIGNETO	00	37	25	0,00	21,53	VIGNETO	40	0	161	5,60	€ -	€ 112,00	€ 225,40	P2
88	99	MARRONE COSMO n.a. NAPOLI (NA) il 01/09/1962 c.f. MRRCM62P01F839H - PROPRIETA' per 1/2 MAFFEI GIUSEPPE n.a. TORRE ANNUNZIATA (NA) il 14/05/1958 c.f. MFFGPP58E14L245D - PROPRIETA' per 1/2	7	126	SEMINATIVO	00	31	80	4,93	8,21	SEMINATIVO	44	0	178	1,90	€ -	€ 41,80	€ 84,55	P2
89	100	MASTROCOLA LINA n.a. CAMPOLATTARO (BN) il 09/11/1950 c.f. MSTLNI50S49B541B - PROPRIETA' per 1000/1000	7	409	ULIVETO	00	29	70	0,00	3,98	ULIVETO	45	0	179	4,50	€ -	€ 101,25	€ 201,38	P1
90	101	MASTROCOLA LINA n.a. CAMPOLATTARO (BN) il 09/11/1950 c.f. MSTLNI50S49B541B - PROPRIETA' per 3/12 MUCCIACCIARO VITTORINA n.a. PONTELANDOLFO (BN) il 12/09/1952 c.f. MCCVTR52P52G848X - PROPRIETA' per 1/12 MUCCIACCIARO NICOLA n.a. PONTELANDOLFO (BN) il 30/03/1945 c.f. MCCNCL45C30G848V - PROPRIETA' per 1/12 MUCCIACCIARO GIUSEPPE n.a. PONTELANDOLFO (BN) il 10/02/1920 c.f. MCCGPP20B10G848A - PROPRIETA' per 3/12 MUCCIACCIARO ANTIMO n.a. PONTELANDOLFO (BN) il 25/10/1927 c.f. MCCNTM27R25G848R - PROPRIETA' per 3/12 GUERRERA FILOMENA n.a. PONTELANDOLFO (BN) il 05/03/1920 c.f. GRRFMN20C45G848V - PROPRIETA' per 1/12 MUCCIACCIARO VITTORIA ; - USUFRUTTUARIO PARZIALE PER 1000/1000	7	139	SEMINATIVO	00	08	40	2,39	2,39	SEMINATIVO	27	0	112	1,90	€ -	€ 25,65	€ 53,20	P1
91	102	MANCINI GERARDO n.a. CASALDUNI (BN) il 23/08/1959 c.f. MNCGRD59M23B873G - PROPRIETA' per 1000/1000	7	140	PASCOLO ARB	00	08	50	0,44	0,40	PASCOLO ARB	34	0	141	1,50	€ -	€ 25,50	€ 52,88	P2
			7	589	SEMINATIVO	00	91	94	0,00	14,26	SEMIN ARBOR	124	0	500	3,30	€ -	€ 204,60	€ 412,50	MODELLO 26 P1

LEGENDA

PARTICELLE GIÀ PRESENTI NEL PFTE
- P1 -

PARTICELLE GIÀ PRESENTI NEL PFTE CON INTEGRAZIONI
- P2 -

NUOVE PARTICELLE NON PRESENTI NEL PFTE
- P3 -

Regione Campania
UTILIZZO IDROPOTABILE DELLE ACQUE DELL'INVASO DI CAMPOLATTARO E POTENZIAMENTO DELL'ALIMENTAZIONE POTABILE PER L'AREA BENEVENTANA
- AGGIORNAMENTO -
LOTTO 2

COMUNE DI CASALDUNI (BN)

ELENCO DELLE PARTICELLE CON OCCUPAZIONI

N. D'ORDINE	N. PIANO	DITTA PROPRIETARIA	Dati catastali degli immobili interessati censiti nel N.C.T.							Coltura in atto	Zone da occupare Piano Particellare di esproprio aggiornato			INDENNITA' TOTALE AGGIORNATA DI CUI AL PIANO PARTICELLARE D'ESPROPRIO			note					
			Foglio	Mappale	Qualità	Superficie			Reddito		Superficie da asservire	Superficie da espropriare	Superficie da occupare temporaneamente	Valore venale €/mq	Indennità per terreni agricoli							
						Ha	a	ca	Domin.						Agrario	indennità per esproprio		Indennità per servitù	Inden. per occupaz. Temp.			
A	B	C	D	E	F	G			H	I	L	M	N	O	P	Q	R	S	T			
92	103	GUERRERA FILOMENA nata a PONTELANDOLFO (BN) il 05/03/1920 cod. fisc. GRRFMN20C45G848V prop. 1/36 MUCCIACCIARO ANTIMO nato/a a PONTELANDOLFO (BN) il 28/10/1927 prop. 3/36 MUCCIACCIARO ANTONIO nato a PONTELANDOLFO (BN) il 12/06/1931 cod. fisc. MCCNTN31H12G848O prop. 3/36 MUCCIACCIARO CATERINA nata a PONTELANDOLFO (BN) il 24/11/1909 cod. fisc. MCCRN09S64G848D prop. 3/36 MUCCIACCIARO GIUSEPPE nato a PONTELANDOLFO (BN) il 10/02/1920 cod. fisc. MCCGPP20B10G848A prop. 3/36 MUCCIACCIARO LUIGI prop. 18/36 MUCCIACCIARO MARIA GRAZIA nata a PONTELANDOLFO (BN) il 21/07/1916 cod. fisc. MCCMGR16L61G848D prop. 3/36 MUCCIACCIARO NICOLA nato a PONTELANDOLFO (BN) il 30/03/1945 cod. fisc. MCCNCL45C30G848V prop. 1/36 MUCCIACCIARO VITTORIA nato/a a PONTELANDOLFO (BN) il 11/04/1907 Usufruttuario parziale MUCCIACCIARO VITTORINA nata a PONTELANDOLFO (BN) il 12/09/1952 cod. fisc. MCCVTR52P52G848X prop. 1/36	7	141	pascolo arb	00	10	0	0,52	0,46	seminativo arborato	30	0	95	1,50					P2		
93	104	CORBO CAMILLO nato a BENEVENTO (BN) il 14/07/1964 cod. fisc. CRBCLL64L14A783A prop. 2/9 CORBO GIUSEPPE nato a BENEVENTO (BN) il 23/02/1967 cod. fisc. CRBGP67B23A783F prop. 2/9 CORBO MAURO nato a BENEVENTO (BN) il 06/08/1972 cod. fisc. CRBMRA72M06A783W prop. 2/9 MASTROCOLA ESTERINA nata a CAMPOLATTARO (BN) il 06/02/1943 cod. fisc. MSTSRN43B46B541I prop. 3/9	7	133	uliveto	00	12	0	2,48	2,17	uliveto	44	0	176	1,90	€	-	€	41,55	€	83,41	P1

LEGENDA

PARTICELLE GIÀ PRESENTI NEL PFTE
 - P1 -

PARTICELLE GIÀ PRESENTI NEL PFTE CON INTEGRAZIONI
 - P2 -

NUOVE PARTICELLE NON PRESENTI NEL PFTE
 - P3 -

Regione Campania
UTILIZZO IDROPOTABILE DELLE ACQUE DELL'INVASO DI CAMPOLATTARO E POTENZIAMENTO DELL'ALIMENTAZIONE POTABILE PER L'AREA BENEVENTANA
- AGGIORNAMENTO -
LOTTO 2

COMUNE DI CASALDUNI (BN)

ELENCO DELLE PARTICELLE CON OCCUPAZIONI

N. D'ORDINE	N. PIANO	DITTA PROPRIETARIA	Dati catastali degli immobili interessati censiti nel N.C.T.							Coltura in atto	Zone da occupare Piano Particellare di esproprio aggiornato			INDENNITA' TOTALE AGGIORNATA DI CUI AL PIANO PARTICELLARE D'ESPROPRIO				note	
			Foglio	Mappale	Qualità	Superficie			Reddito		Superficie da asservire	Superficie da espropriare	Superficie da occupare temporaneamente	Valore venale €/mq	Indennità per terreni agricoli				
						Ha	a	ca	Domin.						Agrario	indennità per esproprio	Indennità per servitù		Inden. per occupaz. Temp.
A	B	C	D	E	F	G			H	I	L	M	N	O	P	Q	R	S	T
94	105	MANCINI NICOLA VALTER n.a. PONTELANDOLFO (BN) il 03/03/1973 c.f. MNCNLV73C03G848Y - PROPRIETA' per 1/2 MANCINI GIOVANNI n.a. PONTELANDOLFO (BN) il 08/05/1967 c.f. MNCGNN67E08G848R - PROPRIETA' per 1/2	7	406	SEMINATIVO	00	31	20	8,86	8,86	SEMINATIVO	47	0	238	1,90	€ -	€ 44,65	€ 113,05	P1
95	106	MANCINI ENZO n.a. PONTELANDOLFO (BN) il 30/09/1964 c.f. MNCNZE64P30G848U - PROPRIETA' per 1/4 GUERRERA MICHELE ROBERTO n.a. PONTELANDOLFO (BN) il 14/10/1970 c.f. GRRMHL70R14G848H - PROPRIETA' per 2/4 MOLINARO FILOMENA ; FU PELLEGRINO - USUFRUTTO per 1000/1000 MANCINI ROCCO n.a. PONTELANDOLFO (BN) il 17/08/1922 c.f. MNCRC22M17G848V - COMPROPRIETARIO PER per 1/4 MANCINI RENATO n.a. PONTELANDOLFO (BN) il 15/09/1917 - COMPROPRIETARIO PER per 1/4 MANCINI PASQUALE n.a. PONTELANDOLFO (BN) il 18/12/1925 c.f. MNCPL25T18G848E - COMPROPRIETARIO PER per 1/4 MANCINI DOMENICO n.a. PONTELANDOLFO (BN) il 03/12/1932 c.f. MNCDC32T03G848J - COMPROPRIETARIO PER per 1/4 MANCINI ANTONIO n.a. PONTELANDOLFO (BN) il 14/01/1915 c.f. MNCNTN15A14G848K - COMPROPRIETARIO PER per 1/4 MANCINI ANTONIA n.a. PONTELANDOLFO (BN) il 20/01/1934 - PROPRIETA' per 1/4	7	129	SEMINATIVO	01	25	40	19,43	32,38	SEMINATIVO	168	0	673	1,90	€ -	€ 159,60	€ 319,68	P2
96	107	MASTROCOLA LINA n.a. CAMPOLATTARO (BN) il 09/11/1950 c.f. MSTLNI50S49B541B - PROPRIETA' per 3/12 MUCCIACCIARO VITTORINA n.a. PONTELANDOLFO (BN) il 12/09/1952 c.f. MCCVTR52P52G848X - PROPRIETA' per 1/12 MUCCIACCIARO NICOLA n.a. PONTELANDOLFO (BN) il 30/03/1945 c.f. MCCNCL45C30G848V - PROPRIETA' per 1/12 MUCCIACCIARO GIUSEPPE n.a. PONTELANDOLFO (BN) il 10/02/1920 c.f. MCCGPP20B10G848A - PROPRIETA' per 3/12 MUCCIACCIARO ANTIMO n.a. PONTELANDOLFO (BN) il 25/10/1927 c.f. MCCNTM27R25G848R - PROPRIETA' per 3/12 GUERRERA FILOMENA n.a. PONTELANDOLFO (BN) il 05/03/1920 c.f. GRRFMN20C45G848V - PROPRIETA' per 1/12 MUCCIACCIARO VITTORIA ; il 30/03/1945 - USUFRUTTUARIO PARZIALE PER per 1000/1000	7	130	SEMINATIVO	01	50	80	23,36	38,94	SEMINATIVO	189	0	753	1,90	€ -	€ 179,55	€ 357,68	P2

LEGENDA

PARTICELLE GIÀ PRESENTI NEL PFTE
- P1 -

PARTICELLE GIÀ PRESENTI NEL PFTE CON INTEGRAZIONI
- P2 -

NUOVE PARTICELLE NON PRESENTI NEL PFTE
- P3 -

Regione Campania
UTILIZZO IDROPOTABILE DELLE ACQUE DELL'INVASO DI CAMPOLATTARO E POTENZIAMENTO DELL'ALIMENTAZIONE POTABILE PER L'AREA BENEVENTANA
- AGGIORNAMENTO -
LOTTO 2

COMUNE DI CASALDUNI (BN)

ELENCO DELLE PARTICELLE CON OCCUPAZIONI

N. D'ORDINE	N. PIANO	DITTA PROPRIETARIA	Dati catastali degli immobili interessati censiti nel N.C.T.								Zone da occupare Piano Particellare di esproprio aggiornato			INDENNITA' TOTALE AGGIORNATA DI CUI AL PIANO PARTICELLARE D'ESPROPRIO				note	
			Foglio	Mappale	Qualità	Superficie			Reddito		Coltura in atto	Superficie da asservire	Superficie da espropriare	Superficie da occupare temporaneamente	Valore venale €/mq	Indennità per terreni agricoli			
						Ha	a	ca	Domin.	Agrario						indennità per esproprio	Indennità per servitù		Inden. per occupaz. Temp.
A	B	C	D	E	F	G			H	I	L	M	N	O	P	Q	R	S	T
97	108	MANCINI ENZO n.a. PONTELANDOLFO (BN) il 30/09/1964 c.f. MNCNZE64P30G848U - PROPRIETA' per 1/1	7	132	SEMINATIVO	00	92	10	14,27	23,78	SEMINATIVO	73	0	291	1,90	€ -	€ 69,35	€ 138,23	P1
98	109	MASTROCOLA ESTERINA n.a. CAMPOLATTARO (BN) il 06/02/1943 c.f. MSTSRN43B46B541I - PROPRIETA' per 1/1	7	135	SEMINATIVO	01	03	30	0,00	22,24	SEMINATIVO	20	0	74	1,90	€ -	€ 19,00	€ 35,15	P2
99	110	IDROELETTRICA FIUME SANGRO 2 S.R.L. c.f. 01657190433 - PROPRIETA' per 1/1	7	595	SEMINATIVO	00	34	65	5,37	8,95	SEMINATIVO	18	0	68	1,90	€ -	€ 17,10	€ 32,30	P2
100	111	CORBO ANTONIO n.a. BENEVENTO (BN) il 30/05/1980 c.f. CRBNTN80E30A783W - ENFITEUSI per 1/2 CORBO ANGELO n.a. PONTE (CO) il 30/10/1965 c.f. CRBNGLE65R30G827H - ENFITEUSI per 1/2 COMUNE DI CASALDUNI c.f. 00119310621 - DIRITTO DEL CONCEDENTE per 1000/1000	7	299	SEMINATIVO	00	66	30	10,27	17,12	SEMINATIVO	56	0	257	1,90	€ -	€ 53,20	€ 122,08	P1
101	112	CAMPOPIANO ANTONIO n.a. CASALDUNI (BN) il 02/10/1953 c.f. CMPNTN53R02B873T - PROPRIETA' per 1000/1000	7	587	SEMINATIVO	00	87	60	13,57	22,62	SEMINATIVO	104	0	365	1,90	€ -	€ 98,80	€ 173,38	P2
102	113	ENEL DISTRIBUZIONE S.P.A. c.f. 05779711000 - PROPRIETA' per 1/1 Sub. 1, 2	7	592	ENTE URBANO	00	00	40	0,00	0,00	ENTE URBANO	0	0	19	7,10	€ -	€ -	€ 33,73	P1

LEGENDA

PARTICELLE GIÀ PRESENTI NEL PFTE
- P1 -

PARTICELLE GIÀ PRESENTI NEL PFTE CON INTEGRAZIONI
- P2 -

NUOVE PARTICELLE NON PRESENTI NEL PFTE
- P3 -

Regione Campania
UTILIZZO IDROPOTABILE DELLE ACQUE DELL'INVASO DI CAMPOLATTARO E POTENZIAMENTO DELL'ALIMENTAZIONE POTABILE PER L'AREA BENEVENTANA
- AGGIORNAMENTO -
LOTTO 2

COMUNE DI CASALDUNI (BN)

ELENCO DELLE PARTICELLE CON OCCUPAZIONI

N. D'ORDINE	N. PIANO	DITTA PROPRIETARIA	Dati catastali degli immobili interessati censiti nel N.C.T.							Coltura in atto	Zone da occupare Piano Particellare di esproprio aggiornato			INDENNITA' TOTALE AGGIORNATA DI CUI AL PIANO PARTICELLARE D'ESPROPRIO			note		
			Foglio	Mappale	Qualità	Superficie			Reddito		Superficie da asservire	Superficie da espropriare	Superficie da occupare temporaneamente	Valore venale €/mq	Indennità per terreni agricoli				
						Ha	a	ca	Domin.						Agrario	indennità per esproprio		Indennità per servitù	Inden. per occupaz. Temp.
A	B	C	D	E	F	G			H	I	L	M	N	O	P	Q	R	S	T
103	114	COMUNE DI CASALDUNI c.f. 00119310621 - DIRITTO DEL CONCEDENTE per 500/1000 FERRANTE FRANCESCO FU CAMILLO - DIRITTO DEL CONCEDENTE per 500/1000 CICCHIELLO MARIA CARMELA n.a. CASALDUNI (BN) il 31/03/1923 c.f. CCCMCR23C71B873W - USUFRUTTO per 1000/1000 CAMPOPIANO VITTORINA TERESA n.a. CASALDUNI (BN) il 15/10/1950 c.f. CMPVTR50R55B873P - ENFITEUSI per 1000/1000	7	505	SEMINATIVO	01	19	88	0,00	30,50	SEMINATIVO	48	0	172	1,90	€ -	€ 45,60	€ 81,70	P2
104	115	IANNELLA MARIAGRAZIA n.a. BENEVENTO (BN) il 31/10/1968 c.f. NNLMGR68R71A783V - PROPRIETA' per 1/1 GOGLIA ANTONIO n.a. TORRECUSO (BN) il 04/02/1968 c.f. GGLNTN68B04L254X - USO per 1/1	7	455	VIGNETO	01	49	52	84,94	92,66	VIGNETO	231	0	1 021	5,60	€ -	€ 646,80	€ 1 429,40	P1
105	116	CASO ANGELA n.a. MELIZZANO (BN) il 26/10/1970 c.f. CSANGL70R66F113S - PROPRIETA' per 1000/1000	7	477	SEMINATIVO	00	45	34	7,02	11,71	SEMINATIVO	177	0	800	1,90	€ -	€ 168,15	€ 380,00	P1
106	117	COMUNE DI CASALDUNI c.f. 00119310621 - DIRITTO DEL CONCEDENTE per 1/1 BORRELLI MARIA n.a. BENEVENTO (BN) il 18/02/1963 c.f. BRRMRA63B58A783P - ENFITEUSI per 1/1	7	467	PASCOLO ARB	00	02	97	0,15	0,14	PASCOLO ARB	0	0	155	1,50	€ -	€ -	€ 58,13	P1
			7	468	SEMINATIVO	00	13	45	2,08	3,47	SEMINATIVO	138	0	500	1,90	€ -	€ 131,10	€ 237,50	P2
			7	475	BOSCO CEDUO	00	17	72	0,92	0,27	BOSCO CEDUO	117	0	240	0,55	€ -	€ 32,18	€ 33,00	P2
			7	478	SEMINATIVO	00	00	21	0,03	0,05	SEMINATIVO	0	0	21	1,90	€ -	€ -	€ 9,98	P2
			7	480	SEMINATIVO	00	36	23	5,61	9,36	SEMINATIVO	26	0	62	1,90	€ -	€ 24,70	€ 29,45	P2
107	118	CASO ANGELA n.a. MELIZZANO (BN) il 26/10/1970 c.f. CSANGL70R66F113S - PROPRIETA' per 1/1	7	482	SEMINATIVO	00	04	70	0,73	1,21	SEMINATIVO	0	0	13	1,90	€ -	€ -	€ 6,18	P1

LEGENDA

PARTICELLE GIÀ PRESENTI NEL PFTE
- P1 -

PARTICELLE GIÀ PRESENTI NEL PFTE CON INTEGRAZIONI
- P2 -

NUOVE PARTICELLE NON PRESENTI NEL PFTE
- P3 -

Regione Campania
UTILIZZO IDROPOTABILE DELLE ACQUE DELL'INVASO DI CAMPOLATTARO E POTENZIAMENTO DELL'ALIMENTAZIONE POTABILE PER L'AREA BENEVENTANA
- AGGIORNAMENTO -
LOTTO 2

COMUNE DI CASALDUNI (BN)

ELENCO DELLE PARTICELLE CON OCCUPAZIONI

N. D'ORDINE	N. PIANO	DITTA PROPRIETARIA	Dati catastali degli immobili interessati censiti nel N.C.T.							Zone da occupare Piano Particellare di esproprio aggiornato			INDENNITA' TOTALE AGGIORNATA DI CUI AL PIANO PARTICELLARE D'ESPROPRIO			note			
			Foglio	Mappale	Qualità	Superficie			Reddito		Coltura in atto	Superficie da asservire	Superficie da espropriare	Superficie da occupare temporaneamente	Valore venale €/mq		Indennità per terreni agricoli		
						Ha	a	ca	Domin.	Agrario							indennità per esproprio	Indennità per servitù	Inden. per occupaz. Temp.
A	B	C	D	E	F	G			H	I	L	M	N	O	P	Q	R	S	T
108	119	COMUNE DI CASALDUNI c.f. 00119310621 - DIRITTO DEL CONCEDENTE per 1/2 BORRELLI MARIA n.a. BENEVENTO (BN) il 18/02/1963 c.f. BRRMRA63B58A783P - PROPRIETA' per 1/2 BORRELLI MARIA n.a. BENEVENTO (BN) il 18/02/1963 c.f. BRRMRA63B58A783P - ENFITEUSI per 1/2	7	483	SEMINATIVO	00	09	10	1,41	2,35	SEMINATIVO	67	0	242	1,90	€ - €	63,65 €	114,95 €	P2
109	120	COMUNE DI CASALDUNI - DIRITTO DEL CONCEDENTE per 1000/1000 D'ALIOIA NUNZIA n.a. CASALDUNI (BN) il 19/11/1966 c.f. DLANNZ66S59B873O - ENFITEUSI per 1/1	7	452	SEMINATIVO	00	40	70	3,36	7,36	SEMINATIVO	133	0	769	1,90	€ - €	126,35 €	365,28 €	P1
110	121	ZOTTI MARIA CONCETTA n.a. TORRECUSO (BN) il 05/12/1974 c.f. ZTTMCN74T45L254M - PROPRIETA' per 1/1	7	370	VIGNETO	00	40	20	22,84	24,91	VIGNETO	52	0	77	5,60	€ - €	145,60 €	107,80 €	P1
			7	417	VIGNETO	00	18	20	10,34	11,28	VIGNETO	245	0	669	5,60	€ - €	686,00 €	936,60 €	P2
			7	418	VIGNETO	00	17	40	9,88	10,78	VIGNETO	25	0	56	5,60	€ - €	70,00 €	78,40 €	P2
			7	419	PASCOLO ARB	00	02	80	0,14	0,13	PASCOLO ARB	48	0	176	1,50	€ - €	36,00 €	66,00 €	P2
111	123	COMUNE DI CASALDUNI c.f. 00119310621 - DIRITTO DEL CONCEDENTE per 1000/1000 MANCINI GIUSEPPE n.a. CASALDUNI (BN) il 02/03/1950 c.f. MNCGPP50C02B873N - LIVELLARIO PARZIALE PER per 1000/1000	7	156	PASCOLO	00	90	60	4,21	2,34	PASCOLO	198	0	795	1,50	€ - €	148,50 €	298,13 €	P1
112	124	MANCINI FELICE n.a. PONTELANDOLFO (BN) il 22/07/1940 c.f. MNCFLC40L22G848L - PROPRIETA' per 1/2 MANCINI GIOCONDINA n.a. CASALDUNI (BN) il 16/03/1938 c.f. MNCGND38C56B873J - PROPRIETA' per 1/2	6	586	PASCOLO	01	17	70	5,47	3,04	PASCOLO	294	0	1 215	1,50	€ - €	220,50 €	455,63 €	P1
113	125	COMUNE DI CASALDUNI c.f. 00119310621 - DIRITTO DEL CONCEDENTE per 1000/1000 D'ALIOIA GIUSEPPA n.a. CASALDUNI (BN) il 05/07/1965 c.f. DLAGPP65L45B873O - ENFITEUSI per 1/1	6	189	PASC CESPUG	00	35	40	1,10	0,37	PASC CESPUG	71	0	191	1,50	€ - €	53,25 €	71,63 €	P2

LEGENDA

PARTICELLE GIÀ PRESENTI NEL PFTE
- P1 -

PARTICELLE GIÀ PRESENTI NEL PFTE CON INTEGRAZIONI
- P2 -

NUOVE PARTICELLE NON PRESENTI NEL PFTE
- P3 -

Regione Campania
UTILIZZO IDROPOTABILE DELLE ACQUE DELL'INVASO DI CAMPOLATTARO E POTENZIAMENTO DELL'ALIMENTAZIONE POTABILE PER L'AREA BENEVENTANA
- AGGIORNAMENTO -
LOTTO 2

COMUNE DI CASALDUNI (BN)

ELENCO DELLE PARTICELLE CON OCCUPAZIONI

N. D'ORDINE	N. PIANO	DITTA PROPRIETARIA	Dati catastali degli immobili interessati censiti nel N.C.T.							Zone da occupare Piano Particellare di esproprio aggiornato			INDENNITA' TOTALE AGGIORNATA DI CUI AL PIANO PARTICELLARE D'ESPROPRIO				note		
			Foglio	Mappale	Qualità	Superficie			Reddito		Coltura in atto	Superficie da asservire	Superficie da espropriare	Superficie da occupare temporaneamente	Valore venale €/mq	Indennità per terreni agricoli			
						Ha	a	ca	Domin.	Agrario						indennità per esproprio		Indennità per servitù	Inden. per occupaz. Temp.
A	B	C	D	E	F	G			H	I	L	M	N	O	P	Q	R	S	T
114	126	DI COSMO FILOMENA n.a. SAN LUPO (BN) il 16/05/1966 c.f. DCSFMN66E56H973T - PROPRIETA' per 1/1	6	525	ULIVETO	00	42	80	0,00	10,33	SEMINATIVO	189	0	746	1,90	€ -	€ 179,55	€ 354,35	MODELLO 26 P2
			6	528	PASCOLO ARB	00	16	70	0,00	0,68	SEMIN ARBOR	84	0	349	3,30	€ -	€ 138,60	€ 287,93	MODELLO 26 P1
			6	551	ULIVETO	00	34	00	0,00	0,49	ULIVETO	46	0	245	4,50	€ -	€ 103,50	€ 275,63	P1
			6	694	PASCOLO ARB	00	22	44	1,16	1,04	PASCOLO ARB	0	0	50	1,50	€ -	€ -	€ 18,75	P1
115	127	D'ALOIA GINO GIUSEPPE n.a. AUSTRALIA (EE) il 05/09/1971 c.f. DLAGGS71P05Z700F - PROPRIETA' per 1/1	6	594	PASC CESPUG	00	05	20	0,16	0,05	PASC CESPUG	23	0	99	1,50	€ -	€ 17,25	€ 37,13	P2
116	128	GIORGIO ANNA n.a. CASALDUNI (BN) il 14/02/1962 c.f. GRGNN62B54B873P - PROPRIETA' per 1/2 DI COSMO PELLEGRINO n.a. SAN LUPO (BN) il 11/05/1960 c.f. DCSPLG60E11H973J - PROPRIETA' per 1/2	6	764	PASCOLO	00	19	59	0,91	0,51	PASCOLO	131	0	560	1,50	€ -	€ 98,25	€ 210,00	P1
117	129	DI COSMO FILOMENA n.a. SAN LUPO (BN) il 16/05/1966 c.f. DCSFMN66E56H973T - PROPRIETA' per 1/3 GUERRERA ANNA n.a. SAN LUPO (BN) il 05/05/1941 c.f. GRRNNA41E45H973V - PROPRIETA' per 1/3 DI COSMO PASQUALINA n.a. SAN LUPO (BN) il 15/04/1968 c.f. DCSPL68D55H973N - PROPRIETA' per 1/3	6	196	VIGNETO	00	18	50	0,00	1,37	VIGNETO	111	0	412	5,60	€ -	€ 310,80	€ 576,80	P2
			6	203	VIGNETO	00	22	80	0,00	13,49	ULIVETO	26	0	63	4,50	€ -	€ 58,50	€ 70,88	MODELLO 26 P2
			6	645	SEMINATIVO	00	30	40	4,71	7,85	SEMINATIVO	33	0	81	1,90	€ -	€ 31,35	€ 38,48	P2
118	130	GIORGIO ANNA n.a. CASALDUNI (BN) il 14/02/1962 c.f. GRGNN62B54B873P - PROPRIETA' per 1000/1000 DI COSMO PELLEGRINO n.a. SAN LUPO (BN) il 11/05/1960 c.f. DCSPLG60E11H973J - PROPRIETA' per 1000/1000	6	765	ENTE URBANO	00	00	77	0,00	0,00	ENTE URBANO	0	0	57	7,10	€ -	€ -	€ 101,18	P2
119	131	DI COSMO FILOMENA n.a. SAN LUPO (BN) il 16/05/1966 c.f. DCSFMN66E56H973T - PROPRIETA' per 1/2 DI COSMO PASQUALINA n.a. SAN LUPO (BN) il 15/04/1968 c.f. DCSPL68D55H973N - PROPRIETA' per 1/2	6	639	ULIVETO	00	16	50	0,00	3,36	ULIVETO	99	0	307	4,50	€ -	€ 222,75	€ 345,38	P2
			6	757	SEMINATIVO	00	20	36	3,15	5,26	SEMINATIVO	166	0	609	1,90	€ -	€ 157,70	€ 289,28	P2

LEGENDA

PARTICELLE GIÀ PRESENTI NEL PFTE
- P1 -

PARTICELLE GIÀ PRESENTI NEL PFTE CON INTEGRAZIONI
- P2 -

NUOVE PARTICELLE NON PRESENTI NEL PFTE
- P3 -

Regione Campania
UTILIZZO IDROPOTABILE DELLE ACQUE DELL'INVASO DI CAMPOLATTARO E POTENZIAMENTO DELL'ALIMENTAZIONE POTABILE PER L'AREA BENEVENTANA
- AGGIORNAMENTO -
LOTTO 2

COMUNE DI CASALDUNI (BN)

ELENCO DELLE PARTICELLE CON OCCUPAZIONI

N. D'ORDINE	N. PIANO	DITTA PROPRIETARIA	Dati catastali degli immobili interessati censiti nel N.C.T.							Zone da occupare Piano Particellare di esproprio aggiornato			INDENNITA' TOTALE AGGIORNATA DI CUI AL PIANO PARTICELLARE D'ESPROPRIO			note				
			Foglio	Mappale	Qualità	Superficie			Reddito		Coltura in atto	Superficie da asservire	Superficie da espropriare	Superficie da occupare temporaneamente	Valore venale €/mq		Indennità per terreni agricoli			
						Ha	a	ca	Domin.	Agrario							indennità per esproprio	Indennità per servitù	Inden. per occupaz. Temp.	
A	B	C	D	E	F	G			H	I	L	M	N	O	P	Q	R	S	T	
120	133	DI COSMO FILOMENA n.a. SAN LUPO (BN) il 16/05/1966 c.f. DCSFMN66E56H973T - PROPRIETA' per 333/1000 Sub. 2 GUERRERA ANNA n.a. SAN LUPO (BN) il 05/05/1941 c.f. GRRNNA41E45H973V - PROPRIETA' per 334/1000 Sub. 2 DI COSMO PASQUALINA n.a. SAN LUPO (BN) il 15/04/1968 c.f. DCSPL68D55H973N - PROPRIETA' per 333/1000 Sub. 2	6	753	ENTE URBANO	00	10	90	0,00	0,00	ENTE URBANO	3	0	127	7,10	€ - €	10,65	€	225,43	P1
121	134	DI COSMO FILOMENA n.a. SAN LUPO (BN) il 16/05/1966 c.f. DCSFMN66E56H973T - PROPRIETA' per 1/4 DI COSMO PASQUALINA n.a. SAN LUPO (BN) il 15/04/1968 c.f. DCSPL68D55H973N - PROPRIETA' per 1/4 DI COSMO MARIO n.a. SAN LUPO (BN) il 15/08/1935 c.f. DCSMRA35M15H973X - PROPRIETA' per 2/4	6	621	PASCOLO ARB	00	07	40	0,00	0,23	FRUTTETO	86	0	246	7,10	€ - €	305,30	€	436,65	MODELLO 26 P2
122	135	COMUNE DI CASALDUNI - DIRITTO DEL CONCEDEnte per 1000/1000 PALMIERI ALFONSINA n.a. PUGLIANELLO (BN) il 30/01/1938 c.f. PLMLNS38A70H0871 - LIVELLARIO PER per 1/6 MANCINI NICOLINA n.a. PONTELANDOLFO (BN) il 09/05/1974 c.f. MNCNLN74E49G848N - LIVELLARIO PER per 1/6	6	190	VIGNETO	00	03	30	0,00	1,02	ULIVETO	36	0	198	4,50	€ - €	81,00	€	222,75	MODELLO 26 P1
		MANCINI DONATO n.a. PONTELANDOLFO (BN) il 04/08/1966 c.f. MNCNT66M04G848S - LIVELLARIO PER per 1/6 MANCINI CARMINE n.a. PONTELANDOLFO (BN) il 09/03/1934 c.f. MNCCMN34C09G848Y - LIVELLARIO PER per 1/2	6	191	SEMIN ARBOR	00	01	50	0,46	0,46	SEMIN ARBOR	21	0	47	3,30	€ - €	34,65	€	38,78	P2
123	136	DI COSMO FILOMENA n.a. SAN LUPO (BN) il 16/05/1966 c.f. DCSFMN66E56H973T - PROPRIETA' per 16/90 GUERRERA ANNA n.a. SAN LUPO (BN) il 05/05/1941 c.f. GRRNNA41E45H973V - PROPRIETA' per 16/90	6	160	ULIVETO	00	42	30	18,57	10,92	ULIVETO	0	0	56	4,50	€ - €	-	€	63,00	P1
		DI COSMO PASQUALINA n.a. SAN LUPO (BN) il 15/04/1968 c.f. DCSPL68D55H973N - PROPRIETA' per 16/90 DI PALMA MANLIO n.a. CASALDUNI (BN) il 12/09/1963 c.f. DPLMNL63P12B873A - PROPRIETA' per 42/90	6	322	ULIVETO	00	12	60	5,53	3,25	ULIVETO	70	0	319	4,50	€ - €	157,50	€	358,88	P1

LEGENDA

PARTICELLE GIÀ PRESENTI NEL PFTE
- P1 -

PARTICELLE GIÀ PRESENTI NEL PFTE CON INTEGRAZIONI
- P2 -

NUOVE PARTICELLE NON PRESENTI NEL PFTE
- P3 -

Regione Campania
UTILIZZO IDROPOTABILE DELLE ACQUE DELL'INVASO DI CAMPOLATTARO E POTENZIAMENTO DELL'ALIMENTAZIONE POTABILE PER L'AREA BENEVENTANA
- AGGIORNAMENTO -
LOTTO 2

COMUNE DI CASALDUNI (BN)

ELENCO DELLE PARTICELLE CON OCCUPAZIONI

N. D'ORDINE	N. PIANO	DITTA PROPRIETARIA	Dati catastali degli immobili interessati censiti nel N.C.T.								Zone da occupare Piano Particellare di esproprio aggiornato			INDENNITA' TOTALE AGGIORNATA DI CUI AL PIANO PARTICELLARE D'ESPROPRIO				note	
			Foglio	Mappale	Qualità	Superficie			Reddito		Coltura in atto	Superficie da asservire	Superficie da espropriare	Superficie da occupare temporaneamente	Valore venale €/mq	Indennità per terreni agricoli			
						Ha	a	ca	Domin.	Agrario						indennità per esproprio	Indennità per servitù		Inden. per occupaz. Temp.
A	B	C	D	E	F	G			H	I	L	M	N	O	P	Q	R	S	T
124	137	MANCINI LUISA n.a. PONTELANDOLFO (BN) il 12/08/1970 c.f. MNCLSU70M52G848Q - PROPRIETA' per 1/1	6	480	ULIVETO	00	30	30	13,30	7,82	ULIVETO	203	0	835	4,50	€ -	€ 456,75	€ 939,38	P1
			6	489	ULIVETO	00	15	10	6,63	3,90	ULIVETO	32	0	79	4,50	€ -	€ 72,00	€ 88,88	P2
125	138	VACCARELLA GIOCONDA n.a. SAN LUPO (BN) il 28/06/1951 c.f. VCCGND51H68H9730 - PROPRIETA' per 1/1	6	445	ULIVETO	00	26	90	11,81	6,95	ULIVETO	76	0	348	4,50	€ -	€ 171,00	€ 391,50	P1
126	139	VACCARELLA GIOCONDA n.a. SAN LUPO (BN) il 28/06/1951 c.f. VCCGND51H68H9730 - ENFITEUSI per 1/1 COMUNE DI CASALDUNI c.f. 00000000018 - DIRITTO DEL CONCEDENTE per 1/1	6	159	ULIVETO	00	13	40	5,88	3,46	ULIVETO	98	0	409	4,50	€ -	€ 220,50	€ 460,13	P1
127	140	CORBO OLGA n.a. BENEVENTO (BN) il 29/06/1982 c.f. CRBLG082H69A783D - PROPRIETA' per 1/2 GUERRERA MARIA n.a. PONTELANDOLFO (BN) il 16/06/1939 c.f. GRRMRA39H56G848F - PROPRIETA' per 1/2	6	508	VIGNETO	00	57	20	32,50	35,45	VIGNETO	137	0	609	5,60	€ -	€ 383,60	€ 852,60	P1
128	141	MANCINI FRANCESCO n.a. PONTELANDOLFO (BN) il 15/02/1934 c.f. MNCFCN34B15G848G - PROPRIETA' per 1000/1000	6	509	ULIVETO	00	46	80	0,00	11,79	ULIVETO	231	0	828	4,50	€ -	€ 519,75	€ 931,50	P2
129	143	CALABRESE NICOLA n.a. CASALDUNI (BN) il 06/12/1957 c.f. CLBNCL57T06B873Y - PROPRIETA' per 1/1	22	236	SEMINATIVO	01	04	10	16,13	26,88	SEMINATIVO	74	0	349	1,90	€ -	€ 70,30	€ 165,78	P1
130	144	DE ANGELIS BRIGIDA n.a. FRAGNETO MONFORTE (BN) il 10/02/1938 c.f. DNGBGD38B50D756L - USUFRUTTO per 830/1000 DE ANGELIS ANGELO n.a. CASALDUNI (BN) il 13/09/1960 c.f. DNGNGL60P13B873E - PROPRIETA' per 170/1000 DE ANGELIS ANGELO n.a. CASALDUNI (BN) il 13/09/1960 c.f. DNGNGL60P13B873E - NUDA PROPRIETA' per 830/1000	22	250	SEMINATIVO	00	49	40	0,00	9,46	SEMINATIVO	83	0	376	1,90	€ -	€ 78,85	€ 178,60	P2

LEGENDA

PARTICELLE GIÀ PRESENTI NEL PFTE
- P1 -

PARTICELLE GIÀ PRESENTI NEL PFTE CON INTEGRAZIONI
- P2 -

NUOVE PARTICELLE NON PRESENTI NEL PFTE
- P3 -

Regione Campania
UTILIZZO IDROPOTABILE DELLE ACQUE DELL'INVASO DI CAMPOLATTARO E POTENZIAMENTO DELL'ALIMENTAZIONE POTABILE PER L'AREA BENEVENTANA
- AGGIORNAMENTO -
LOTTO 2

COMUNE DI CASALDUNI (BN)

ELENCO DELLE PARTICELLE CON OCCUPAZIONI

N. D'ORDINE	N. PIANO	DITTA PROPRIETARIA	Dati catastali degli immobili interessati censiti nel N.C.T.							Zone da occupare Piano Particellare di esproprio aggiornato			INDENNITA' TOTALE AGGIORNATA DI CUI AL PIANO PARTICELLARE D'ESPROPRIO				note		
			Foglio	Mappale	Qualità	Superficie			Reddito		Coltura in atto	Superficie da asservire	Superficie da espropriare	Superficie da occupare temporaneamente	Valore venale €/mq	Indennità per terreni agricoli			
						Ha	a	ca	Domin.	Agrario						indennità per esproprio		Indennità per servitù	Inden. per occupaz. Temp.
A	B	C	D	E	F	G			H	I	L	M	N	O	P	Q	R	S	T
131	145	DE ANGELIS GELSOMINA n.a. CASALDUNI (BN) il 24/12/1949 c.f. DNGGSM49T64B873Q - PROPRIETA' per 1000/1000	22	251	SEMINATIVO	00	53	20	8,24	13,74	SEMINATIVO	71	0	325	1,90	€ -	€ 67,45	€ 154,38	P2
			22	252	SEMINATIVO	00	43	80	6,79	11,31	SEMINATIVO	50	0	230	1,90	€ -	€ 47,50	€ 109,25	P2
132	146	CORBO MARIA BRIGIDA n.a. PONTE (CO) il 25/10/1962 c.f. CRBMBR62R65G827J - PROPRIETA' per 1/1	22	253	SEMIN IRRIG	00	43	60	0,00	19,03	SEMINATIVO	44	0	202	1,90	€ -	€ 41,80	€ 95,95	MODELLO 26 P2
133	1005	PERUGINI PIETRO nato a PONTELANDOLFO (BN) il 22/10/1972 cod. fisc. PRGPTR72R22G848H prop. 1000/1000	10	223	pascolo arb	00	0	67	0,03	0,03	seminativo	87	0	246	1,90	€ -	€ 82,65	€ 116,85	P1
134	1006	PERUGINI PIETRO nato a PONTELANDOLFO (BN) il 22/10/1972 cod. fisc. PRGPTR72R22G848H prop. 1000/1000	10	47	seminativo	00	1	50	0,23	0,39	seminativo	121	0	305	1,90	€ -	€ 114,95	€ 144,88	P1
135	1007	PERUGINI PIETRO nato a PONTELANDOLFO (BN) il 22/10/1972 cod. fisc. PRGPTR72R22G848H prop. 1000/1000	10	163	seminativo	00	1	96	0,30	0,51	seminativo	0	0	29	1,90	€ -	€ -	€ 13,78	P1
136	1008	PERUGINI ROMILDA nata a PONTELANDOLFO (BN) il 25/06/1961 cod. fisc. PRGRLD61H65G848D prop. 1/1	10	94	semin arb	00	0	80	0,25	0,25	seminativo	0	0	19	1,90	€ -	€ -	€ 9,03	P1
137	1009	CORBO RITA nata a CASALDUNI (BN) il 17/05/1937 cod. fisc. CRBRTI37E57B873K prop. 4/8 GIORGIO ANGELO nato a AUSTRALIA (EE) il 03/07/1963 cod. fisc. GRGNL63L03Z700C prop. 1/8 GIORGIO GERARDO nato a AUSTRALIA (EE) il 02/09/1964 cod. fisc. GRGGRD64P02Z700E prop. 1/8 GIORGIO GIOCONDA nata a AUSTRALIA (EE) il 01/10/1966 cod. fisc. GRGGND66R41Z700W prop. 1/8 GIORGIO MARCELLO nato a AUSTRALIA (EE) il 29/09/1971 cod. fisc. GRGMCL71P29Z700G prop. 1/8	5	243	sem arb	00	4	40	1,36	1,36	sem arb	0	0	32	3,30	€ -	€ -	€ 26,40	P1
138	1010	ROMANO MICHELE VITTORIO nato a CASALDUNI (BN) il 08/11/1941 cod. fisc. RMNML41S088873Z Proprieta' 1000/1000	5	149	semin arb	00	6	50	2,01	2,01	semin arb	0	0	47	3,30	€ -	€ -	€ 38,78	P1

LEGENDA

PARTICELLE GIÀ PRESENTI NEL PFTE
- P1 -

PARTICELLE GIÀ PRESENTI NEL PFTE CON INTEGRAZIONI
- P2 -

NUOVE PARTICELLE NON PRESENTI NEL PFTE
- P3 -

Regione Campania
UTILIZZO IDROPOTABILE DELLE ACQUE DELL'INVASO DI CAMPOLATTARO E POTENZIAMENTO DELL'ALIMENTAZIONE POTABILE PER L'AREA BENEVENTANA
- AGGIORNAMENTO -
LOTTO 2

COMUNE DI CASALDUNI (BN)

ELENCO DELLE PARTICELLE CON OCCUPAZIONI

N. D'ORDINE	N. PIANO	DITTA PROPRIETARIA	Dati catastali degli immobili interessati censiti nel N.C.T.							Coltura in atto	Zone da occupare Piano Particellare di esproprio aggiornato			INDENNITA' TOTALE AGGIORNATA DI CUI AL PIANO PARTICELLARE D'ESPROPRIO			note		
			Foglio	Mappale	Qualità	Superficie			Reddito		Superficie da asservire	Superficie da espropriare	Superficie da occupare temporaneamente	Valore venale €/mq	Indennità per terreni agricoli				
						Ha	a	ca	Domin.						Agrario	indennità per esproprio		Indennità per servitù	Inden. per occupaz. Temp.
A	B	C	D	E	F	G			H	I	L	M	N	O	P	Q	R	S	T
139	1011	CORBO RITA nata a CASALDUNI (BN) il 17/05/1937 cod. fisc. CRBRTI37E57B873K prop. 4/8 GIORGIO ANGELO nato a AUSTRALIA (EE) il 03/07/1963 cod. fisc. GRGNGL63L03Z700C prop. 1/8 GIORGIO GERARDO nato a AUSTRALIA (EE) il 02/09/1964 cod. fisc. GRGGRD64P02Z700E prop. 1/8 GIORGIO GIOCONDA nata a AUSTRALIA (EE) il 01/10/1966 cod. fisc. GRGGND66R41Z700W prop. 1/8 GIORGIO MARCELLO nato a AUSTRALIA (EE) il 29/09/1971 cod. fisc. GRGMCL71P29Z700G prop. 1/8	5	154	seminativo	00	7	60	1,18	1,96	seminativo	0	0	11	1,90	€ -	€ -	€ 5,23	P1
140	1012	CORBO RITA nata a CASALDUNI (BN) il 17/05/1937 cod. fisc. CRBRTI37E57B873K prop. 4/8 GIORGIO ANGELO nato a AUSTRALIA (EE) il 03/07/1963 cod. fisc. GRGNGL63L03Z700C prop. 1/8 GIORGIO GERARDO nato a AUSTRALIA (EE) il 02/09/1964 cod. fisc. GRGGRD64P02Z700E prop. 1/8 GIORGIO GIOCONDA nata a AUSTRALIA (EE) il 01/10/1966 cod. fisc. GRGGND66R41Z700W prop. 1/8 GIORGIO MARCELLO nato a AUSTRALIA (EE) il 29/09/1971 cod. fisc. GRGMCL71P29Z700G prop. 1/8	5	279	pascolo arb	00	3	96	0,20	0,18	bosco ceduo	0	0	10	1,70	€ -	€ -	€ 4,25	P1
141	1013	GIORGIO NICOLA nato a CASALDUNI (BN) il 04/01/1953 cod. fisc. GRGNCL53A04B873G prop. 1/1	5	74	seminativo	00	4	50	2,32	1,74	seminativo	0	0	5	1,90	€ -	€ -	€ 2,38	P1

LEGENDA

PARTICELLE GIÀ PRESENTI NEL PFTE
- P1 -

PARTICELLE GIÀ PRESENTI NEL PFTE CON INTEGRAZIONI
- P2 -

NUOVE PARTICELLE NON PRESENTI NEL PFTE
- P3 -

Regione Campania
UTILIZZO IDROPOTABILE DELLE ACQUE DELL'INVASO DI CAMPOLATTARO E POTENZIAMENTO DELL'ALIMENTAZIONE POTABILE PER L'AREA BENEVENTANA
- AGGIORNAMENTO -
LOTTO 2

COMUNE DI CASALDUNI (BN)

ELENCO DELLE PARTICELLE CON OCCUPAZIONI

N. D'ORDINE	N. PIANO	DITTA PROPRIETARIA	Dati catastali degli immobili interessati censiti nel N.C.T.							Coltura in atto	Zone da occupare Piano Particellare di esproprio aggiornato			INDENNITA' TOTALE AGGIORNATA DI CUI AL PIANO PARTICELLARE D'ESPROPRIO				note				
			Foglio	Mappale	Qualità	Superficie			Reddito		Superficie da asservire	Superficie da espropriare	Superficie da occupare temporaneamente	Valore venale €/mq	Indennità per terreni agricoli							
						Ha	a	ca	Domin.						Agrario	indennità per esproprio	Indennità per servitù		Inden. per occupaz. Temp.			
A	B	C	D	E	F	G			H	I	L	M	N	O	P	Q	R	S	T			
142	1014	CORBO RITA nata a CASALDUNI (BN) il 17/05/1937 cod. fisc. CRBRTI37E57B873K prop. 4/24 GIORGIO ANGELO nato a AUSTRALIA (EE) il 03/07/1963 cod. fisc. GRGNGL63L03Z700C prop. 1/24 GIORGIO BRIGIDA nata a CASALDUNI (BN) il 25/11/1947 cod. fisc. GRGBGD47S65B873R prop. 2/27 GIORGIO GERARDO nato a AUSTRALIA (EE) il 02/09/1964 cod. fisc. GRGGRD64P02Z700E prop. 1/24 GIORGIO GIOCONDA nata a AUSTRALIA (EE) il 01/10/1966 cod. fisc. GRGGND66R41Z700W prop. 1/24 GIORGIO LINA nata a CASALDUNI (BN) il 23/09/1951 cod. fisc. GRGLNI51P63B873U prop. 2/27 GIORGIO MARCELLO nato a AUSTRALIA (EE) il 29/09/1971 cod. fisc. GRGMCL71P29Z700G prop. 1/24 GIORGIO NICOLA nato a CASALDUNI (BN) il 04/01/1953 cod. fisc. GRGNCL53A04B873G prop. 2/27 GUGLIELMUCCI FILOMENA nata a FRAGNETO MONFORTE (BN) il 10/05/1922 cod. fisc. GGLFMN22E50D756T prop. 3/27 ROMANO MICHELE nato a CASALDUNI (BN) il 08/11/1941 cod. fisc. RMMNHL41S08B873Z prop. 9/27	5	75	seminativo	00	9	44	2,68	2,68	vigneto	0	0	8	5,60	€	-	€	-	€	11,20	P1
143	1015	DI FIORE CARMELINA nata a MORCONE (BN) il 27/11/1966 cod. fisc. DFRCLM66S67F717R prop. 1/1	5	362	seminativo	00	22	20	6,31	6,31	seminativo	12	0	78	1,90	€	-	€	11,40	€	37,05	P1
144	1016	DI FIORE GINA nata a CASALDUNI (BN) il 27/04/1968 cod. fisc. DFRGNI68D67B873L prop. 1/1	4	1576	semin arb	00	24	0	7,44	7,44	seminativo	0	0	13	1,90	€	-	€	-	€	6,18	P1
145	1017	DI FIORE STEFANIA nata a BENEVENTO (BN) il 24/12/1978 cod. fisc. DFRSFN78T64A783U prop. 1/1	4	641	bosco misto	00	7	20	0,30	0,11	bosco ceduo	0	0	14	1,70	€	-	€	-	€	5,95	P1
146	1018	DE CICCO GIUSEPPE ALESSANDRO nato a CASALDUNI (BN) il 28/10/1946 cod. fisc. DCCGPP46R28B873M prop. 1/1	4	666	semin arb	00	3	40	1,05	1,05	bosco ceduo	0	0	47	1,70	€	-	€	-	€	19,98	P1
147	1019	DE CICCO FABRIZIO nato a ASTI (AT) il 13/11/1977 cod. fisc. DCCFRZ77S13A479D prop. 1/1	4	295	pascolo arb	00	8	30	0,43	0,39	bosco ceduo	0	0	25	1,70	€	-	€	-	€	10,63	P1
148	1020	DE MICHELE PASQUALE nato a CASALDUNI (BN) il 25/02/1958 cod. fisc. DMCPQL58B25B873W prop. 1/1	4	479	uliveto	00	3	90	0,50	0,50	uliveto	0	0	11	4,50	€	-	€	-	€	12,38	P1

LEGENDA

PARTICELLE GIÀ PRESENTI NEL PFTE
- P1 -

PARTICELLE GIÀ PRESENTI NEL PFTE CON INTEGRAZIONI
- P2 -

NUOVE PARTICELLE NON PRESENTI NEL PFTE
- P3 -

Regione Campania
UTILIZZO IDROPOTABILE DELLE ACQUE DELL'INVASO DI CAMPOLATTARO E POTENZIAMENTO DELL'ALIMENTAZIONE POTABILE PER L'AREA BENEVENTANA
- AGGIORNAMENTO -
LOTTO 2

COMUNE DI CASALDUNI (BN)

ELENCO DELLE PARTICELLE CON OCCUPAZIONI

N. D'ORDINE	N. PIANO	DITTA PROPRIETARIA	Dati catastali degli immobili interessati censiti nel N.C.T.								Zone da occupare Piano Particellare di esproprio aggiornato			INDENNITA' TOTALE AGGIORNATA DI CUI AL PIANO PARTICELLARE D'ESPROPRIO				note	
			Foglio	Mappale	Qualità	Superficie			Reddito		Coltura in atto	Superficie da asservire	Superficie da espropriare	Superficie da occupare temporaneamente	Valore venale €/mq	Indennità per terreni agricoli			
						Ha	a	ca	Domin.	Agrario						indennità per esproprio	Indennità per servitù		Inden. per occupaz. Temp.
A	B	C	D	E	F	G			H	I	L	M	N	O	P	Q	R	S	T
149	1021	DE CICCO NICOLA nato a CASALDUNI (BN) il 15/02/1971 cod. fisc. DCCNCL71B15B873F nuda proprietà 1/1 DE CICCO PIETRANGELO nato a CASALDUNI (BN) il 22/10/1937 cod. fisc. DCCPRN37R22B873J Usufrutto 1/1	4	477	uliveto	00	9	70	1,25	1,25	uliveto	0	0	91	4,50	€ -	€ -	€ 102,38	P1
150	1022	DE MICHELE ANTONIO; FU GIUSEPPE Comproprietario SALOMONE ANGELINA; FU GIUSEPPE MAR DE MICHELE Comproprietario	4	530	uliveto	00	4	40	0,57	0,57	uliveto	0	0	63	4,50	€ -	€ -	€ 70,88	P1
151	1023	DE CICCO ANGELANTONIO nato a CASALDUNI (BN) il 07/02/1913 cod. fisc. DCCNLN13B07B873U prop. 5/6 DE CICCO CARMELA fu Giovanni prop. 1/6	4	475	pascolo arb	00	4	50	0,23	0,21	pascolo arb	0	0	77	1,50	€ -	€ -	€ 28,88	P1
152	1024	DE CICCO ANGELANTONIO nato a CASALDUNI (BN) il 07/02/1913 cod. fisc. DCCNLN13B07B873U prop. 5/6 DE CICCO CARMELA fu Giovanni prop. 1/6	4	466	bosco alto	00	2	40	0,31	0,4,04	bosco alto	0	0	27	2,10	€ -	€ -	€ 14,18	P1
153	1025	DE MICHELE ANTONIO ; FU GIUSEPPE comproprietario SALOMONE ANGELINA ; FU GIUSEPPE MAR DE MICHELE comproprietario	4	528	bosco alto	00	2	70	0,35	0,04	bosco alto	0	0	6	2,10	€ -	€ -	€ 3,15	P1
154	1026	DI FIORE STEFANIA nata a BENEVENTO (BN) il 24/12/1978 cod. fisc. DFRSFN78T64A783U prop. 1/1	4	647	semin arb	00	0	70	0,22	0,22	bosco ceduo	82	0	136	1,70	€ -	€ 69,70	€ 57,80	P1

LEGENDA

PARTICELLE GIÀ PRESENTI NEL PFTE
- P1 -

PARTICELLE GIÀ PRESENTI NEL PFTE CON INTEGRAZIONI
- P2 -

NUOVE PARTICELLE NON PRESENTI NEL PFTE
- P3 -

Regione Campania
UTILIZZO IDROPOTABILE DELLE ACQUE DELL'INVASO DI CAMPOLATTARO E POTENZIAMENTO DELL'ALIMENTAZIONE POTABILE PER L'AREA BENEVENTANA
- AGGIORNAMENTO -
LOTTO 2

COMUNE DI CASALDUNI (BN)

ELENCO DELLE PARTICELLE CON OCCUPAZIONI

N. D'ORDINE	N. PIANO	DITTA PROPRIETARIA	Dati catastali degli immobili interessati censiti nel N.C.T.							Coltura in atto	Zone da occupare Piano Particellare di esproprio aggiornato			INDENNITA' TOTALE AGGIORNATA DI CUI AL PIANO PARTICELLARE D'ESPROPRIO			note		
			Foglio	Mappale	Qualità	Superficie			Reddito		Superficie da asservire	Superficie da espropriare	Superficie da occupare temporaneamente	Valore venale €/mq	Indennità per terreni agricoli				
						Ha	a	ca	Domin.						Agrario	indennità per esproprio		Indennità per servitù	Inden. per occupaz. Temp.
A	B	C	D	E	F	G			H	I	L	M	N	O	P	Q	R	S	T
155	1027	DE MICHELE ANTONIO nato a CASALDUNI (BN) il 26/12/1919 cod. fisc. DMCNTN19T26B873I Usufrutto 500/1000 DE MICHELE MARIA nata a CASALDUNI (BN) il 09/07/1954 cod. fisc. DMCRA54L49B873U nuda proprietà 500/1000 DE MICHELE MARIA nata a CASALDUNI (BN) il 09/07/1954 cod. fisc. DMCRA54L49B873U prop. 500/1000	4	697	semin arb	00	3	70	1,15	1,15	seminativo arborato	235	0	684	3,30	€ -	€ 387,75	€ 564,30	P1
156	1028	ROMANO GIUSEPPE nato a CASALDUNI (BN) il 01/12/1950 cod. fisc. RMNGPP50T01B873V prop. 1000/1000	3	281	seminativo	00	1	20	0,10	0,22	bosco ceduo	5	0	45	1,70	€ -	€ 4,25	€ 19,13	P1
157	1029	ROMANO GIUSEPPE nato a CASALDUNI (BN) il 01/12/1950 cod. fisc. RMNGPP50T01B873V prop. 1000/1000	3	742	uliveto	00	37	0	11,47	8,60	uliveto	72	0	476	4,50	€ -	€ 162,00	€ 535,50	P1
158	1030	CASO ANGELA nata a MELIZZANO (BN) il 26/10/1970 cod. fisc. CSANGL70R66F113S prop. 1000/1000	7	466	seminativo	00	9	85	1,53	2,54	seminativo	0	0	16	1,90	€ -	€ -	€ 7,60	P1
159	1031	DALOIA TERESA nata a CASALDUNI (BN) il 14/10/1942 cod. fisc. DLATRS42R548873B proprietà	7	451	seminativo	00	2	70	0,22	0,49	vigneto	0	0	24	5,60	€ -	€ -	€ 33,60	P1
160	1	COMUNE DI CASALDUNI - PROPRIETA' per 1000/1000	4	161	INCOLT PROD	00	01	70	0,03	0,01	INCOLT PROD	25	0	19	1,70	€ -	€ 21,25	€ 8,08	P3
			4	857	INCOLT PROD	00	00	45	0,01	0,01	INCOLT PROD	0	0	45	1,70	€ -	€ -	€ 19,13	P3
161	3	COMUNE DI CASALDUNI - DIRITTO DEL CONCEDENTE per 1000/1000 ROMANELLI ANGELICA n.a. FRAGNETO MONFORTE (BN) il 21/03/1956 c.f. RMNNLC56C61D756Z - ENFITEUSI per 1/2 DI GREGORIO GIANMARIA n.a. CASSINO (FR) il 29/03/1983 c.f. DGRGMR83C29C034X - ENFITEUSI per 1/4 DI GREGORIO GENNARO n.a. CASSINO (FR) il 13/07/1980 c.f. DGRGNR80L13C034G - ENFITEUSI per 1/4	10	551	SEMINATIVO	00	05	33	0,44	0,96	SEMINATIVO	76	0	209	1,90	€ -	€ 72,20	€ 99,28	P3
			10	553	SEMINATIVO	00	16	80	1,39	3,04	SEMINATIVO	207	0	665	1,90	€ -	€ 196,65	€ 315,88	P3
			10	555	SEMINATIVO	00	07	84	0,65	1,42	SEMINATIVO	120	0	298	1,90	€ -	€ 114,00	€ 141,55	P3
			10	557	SEMINATIVO	00	15	27	1,26	2,76	SEMINATIVO	181	0	697	1,90	€ -	€ 171,95	€ 331,08	P3

LEGENDA

PARTICELLE GIA' PRESENTI NEL PFTE
- P1 -

PARTICELLE GIA' PRESENTI NEL PFTE CON INTEGRAZIONI
- P2 -

NUOVE PARTICELLE NON PRESENTI NEL PFTE
- P3 -

Regione Campania
UTILIZZO IDROPOTABILE DELLE ACQUE DELL'INVASO DI CAMPOLATTARO E POTENZIAMENTO DELL'ALIMENTAZIONE POTABILE PER L'AREA BENEVENTANA
- AGGIORNAMENTO -
LOTTO 2

COMUNE DI CASALDUNI (BN)

ELENCO DELLE PARTICELLE CON OCCUPAZIONI

N. D'ORDINE	N. PIANO	DITTA PROPRIETARIA	Dati catastali degli immobili interessati censiti nel N.C.T.							Zone da occupare Piano Particellare di esproprio aggiornato			INDENNITA' TOTALE AGGIORNATA DI CUI AL PIANO PARTICELLARE D'ESPROPRIO			note			
			Foglio	Mappale	Qualità	Superficie			Reddito		Cultura in atto	Superficie da asservire	Superficie da espropriare	Superficie da occupare temporaneamente	Valore venale €/mq		Indennità per terreni agricoli		
						Ha	a	ca	Domin.	Agrario							indennità per esproprio	Indennità per servitù	Inden. per occupaz. Temp.
A	B	C	D	E	F	G			H	I	L	M	N	O	P	Q	R	S	T
162	21	GIORGIO MARCELLO n.a. AUSTRALIA (EE) il 29/09/1971 c.f. GRGMCL71P29Z700G - PROPRIETA' per 1/8 GIORGIO GIOCONDA n.a. AUSTRALIA (EE) il 01/10/1966 c.f. GRGGND66R41Z700W - PROPRIETA' per 1/8 GIORGIO GERARDO n.a. AUSTRALIA (EE) il 02/09/1964 c.f. GRGGRD64P02Z700E - PROPRIETA' per 1/8 GIORGIO ANGELO n.a. AUSTRALIA (EE) il 03/07/1963 c.f. GRGNGL63L03Z700C - PROPRIETA' per 1/8 CORBO RITA n.a. CASALDUNI (BN) il 17/05/1937 c.f. CRBRTI37E57B873K - PROPRIETA' per 4/8	5	266	SEMINATIVO	00	14	70	4,18	4,18	SEMINATIVO	18	0	53	1,90	€ -	€ 17,10	€ 25,18	P3
163	22	CORBO GIUSEPPE - COMPROPRIETARIO per 1000/1000 CORBO DOMENICO - COMPROPRIETARIO per 1000/1000 MONACO ERMINIO LUCA n.a. NAPOLI (NA) il 26/02/1981 c.f. MNCRNL81B26F839N - PROPRIETA' per 1/6 D'ADDONA PIETRO n.a. LIBERI (CE) il 10/07/1943 c.f. DDDPTR43L10E570C - PROPRIETA' per 1/6 D'ADDONA CLEMENTINA n.a. CAPUA (CE) il 02/01/1958 c.f. DDDCMN58A42B715J - PROPRIETA' per 1/6 D'ADDONA CLEMENTINA n.a. CAPUA (CE) il 02/01/1958 c.f. DDDCMN58A42B715J - PROPRIETA' per 1/8 D'ADDONA ALFONSO n.a. NAPOLI (NA) il 20/08/1945 c.f. DDDLNS45M20F839T - PROPRIETA' per 1/6	5	331	PASCOLO ARB	00	02	80	0,14	0,13	PASCOLO ARB	0	0	1	1,50	€ -	€ -	€ 0,38	P3
164	23	GUGLIELMUCCI FILOMENA n.a. FRAGNETO MONFORTE (BN) il 10/05/1922 c.f. GGLFMN22E50D756T - PROPRIETA' per 3/9 GIORGIO NICOLA n.a. CASALDUNI (BN) il 04/01/1953 c.f. GRGNCL53A04B873G - PROPRIETA' per 2/9	5	157	PASCOLO ARB	00	01	40	0,00	0,06	PASCOLO ARB	0	0	13	1,50	€ -	€ -	€ 4,88	P3
		GIORGIO LINA n.a. CASALDUNI (BN) il 23/09/1951 c.f. GRGLNI51P63B873U - PROPRIETA' per 2/9 GIORGIO BRIGIDA n.a. CASALDUNI (BN) il 25/11/1947 c.f. GRGBGD47S65B873R - PROPRIETA' per 2/9	5	270	PASCOLO ARB	00	01	60	0,08	0,07	PASCOLO ARB	3	0	28	1,50	€ -	€ 2,25	€ 10,50	P3
165	31	DI FIORE GINA n.a. CASALDUNI (BN) il 27/04/1968 c.f. DFRGNI68D67B873L - PROPRIETA' per 1/1	5	558	ENTE URBANO	00	04	17	0,00	0,00	ENTE URBANO	0	0	24	7,10	€ -	€ -	€ 42,60	P3
166	33	FORMICHELLA VITTORIA n.a. BENEVENTO (BN) il 07/02/1983 c.f. FRMVT83B47A783T - PROPRIETA' per 1/2 FORMICHELLA COSTANZO n.a. BENEVENTO (BN) il 16/01/1985 c.f. FRMCTN85A16A783U - PROPRIETA' per 1/2	4	957	ULIVETO	00	00	70	0,14	0,13	ULIVETO	0	0	12	4,50	€ -	€ -	€ 13,50	P3

LEGENDA

PARTICELLE GIÀ PRESENTI NEL PFTE
- P1 -

PARTICELLE GIÀ PRESENTI NEL PFTE CON INTEGRAZIONI
- P2 -

NUOVE PARTICELLE NON PRESENTI NEL PFTE
- P3 -

Regione Campania
UTILIZZO IDROPOTABILE DELLE ACQUE DELL'INVASO DI CAMPOLATTARO E POTENZIAMENTO DELL'ALIMENTAZIONE POTABILE PER L'AREA BENEVENTANA
- AGGIORNAMENTO -
LOTTO 2

COMUNE DI CASALDUNI (BN)

ELENCO DELLE PARTICELLE CON OCCUPAZIONI

N. D'ORDINE	N. PIANO	DITTA PROPRIETARIA	Dati catastali degli immobili interessati censiti nel N.C.T.							Coltura in atto	Zone da occupare Piano Particellare di esproprio aggiornato			INDENNITA' TOTALE AGGIORNATA DI CUI AL PIANO PARTICELLARE D'ESPROPRIO				note				
			Foglio	Mappale	Qualità	Superficie			Reddito		Superficie da asservire	Superficie da espropriare	Superficie da occupare temporaneamente	Valore venale €/mq	Indennità per terreni agricoli							
						Ha	a	ca	Domin.						Agrario	indennità per esproprio	Indennità per servitù		Inden. per occupaz. Temp.			
A	B	C	D	E	F	G			H	I	L	M	N	O	P	Q	R	S	T			
167	34	DI FIORE STEFANIA n.a. BENEVENTO (BN) il 24/12/1978 c.f. DFRSFN78T64A783U - PROPRIETA' per 1/1	4	650	SEMIN ARBOR	00	12	10	0,00	2,79	SEMIN ARBOR	1	0	0	3,30	€	-	€	1,65	€	-	P3
			4	664	VIGNETO	00	04	15	2,36	2,57	VIGNETO	18	0	37	5,60	€	-	€	50,40	€	51,80	P3
			4	946	SEMIN ARBOR	00	00	50	0,15	0,15	SEMIN ARBOR	0	0	48	3,30	€	-	€	-	€	39,60	P3
			4	947	SEMIN ARBOR	00	00	25	0,08	0,08	SEMIN ARBOR	18	0	13	3,30	€	-	€	29,70	€	10,73	P3
			4	959	VIGNETO	00	00	05	0,03	0,03	VIGNETO	0	0	5	5,60	€	-	€	-	€	7,00	P3
168	36	DE MICHELE MARIA n.a. CASALDUNI (BN) il 09/07/1954 c.f. DMCMRA54L49B873U - NUDA PROPRIETA' per 1/1 DE MICHELE ANTONIO n.a. CASALDUNI (BN) il 26/12/1919 c.f. DMCNTN19T26B873I - USUFRUTTO per 1000/1000	4	961	ULIVETO	00	00	02	0,01	0,01	ULIVETO	0	0	2	4,50	€	-	€	-	€	2,25	P3
169	37	MELCHIORRE ERMINIA n.a. PONTELANDOLFO (BN) il 18/03/1906 c.f. MLCRMN06CS8G848K - USUFRUTTO per 1/1 DEL VECCHIO ANNA MARIA n.a. CASALDUNI (BN) il 05/10/1929 c.f. DLVNMNR29R45B873T - NUDA PROPRIETA' per 1/1	4	952	ULIVETO	00	00	65	0,13	0,12	ULIVETO	0	0	33	4,50	€	-	€	-	€	37,13	P3
170	38	CIFALDI VITO n.a. CAMPOLATTARO (BN) il 09/11/1955 c.f. CFLVTI55S09B541W - PROPRIETA' per 1/1	4	366	ULIVETO	00	29	30	6,05	5,30	ULIVETO	12	0	57	4,50	€	-	€	27,00	€	64,13	P3
			4	950	ULIVETO	00	02	20	0,45	0,40	ULIVETO	47	0	130	4,50	€	-	€	105,75	€	146,25	P3
171	40	DE CICCO GIUSEPPE ALESSANDRO n.a. CASALDUNI (BN) il 28/10/1946 c.f. DCCGPP46R28B873M - PROPRIETA' per 1/1	4	668	ULIVETO	00	08	20	1,69	1,48	ULIVETO	101	0	164	4,50	€	-	€	227,25	€	184,50	P3
			4	944	ULIVETO	00	01	80	0,37	0,33	ULIVETO	0	0	133	4,50	€	-	€	-	€	149,63	P3
			4	948	SEMINATIVO	00	01	20	0,00	0,12	SEMINATIVO	4	0	110	1,90	€	-	€	3,80	€	52,25	P3
			4	960	ULIVETO	00	00	04	0,01	0,01	ULIVETO	0	0	4	4,50	€	-	€	-	€	4,50	P3

LEGENDA

PARTICELLE GIÀ PRESENTI NEL PFTE
- P1 -

PARTICELLE GIÀ PRESENTI NEL PFTE CON INTEGRAZIONI
- P2 -

NUOVE PARTICELLE NON PRESENTI NEL PFTE
- P3 -

Regione Campania
UTILIZZO IDROPOTABILE DELLE ACQUE DELL'INVASO DI CAMPOLATTARO E POTENZIAMENTO DELL'ALIMENTAZIONE POTABILE PER L'AREA BENEVENTANA
- AGGIORNAMENTO -
LOTTO 2

COMUNE DI CASALDUNI (BN)

ELENCO DELLE PARTICELLE CON OCCUPAZIONI

N. D'ORDINE	N. PIANO	DITTA PROPRIETARIA	Dati catastali degli immobili interessati censiti nel N.C.T.								Zone da occupare Piano Particellare di esproprio aggiornato			INDENNITA' TOTALE AGGIORNATA DI CUI AL PIANO PARTICELLARE D'ESPROPRIO			note		
			Foglio	Mappale	Qualità	Superficie			Reddito		Coltura in atto	Superficie da asservire	Superficie da espropriare	Superficie da occupare temporaneamente	Valore venale €/mq	Indennità per terreni agricoli			
						Ha	a	ca	Domin.	Agrario						indennità per esproprio		Indennità per servitù	Inden. per occupaz. Temp.
A	B	C	D	E	F	G			H	I	L	M	N	O	P	Q	R	S	T
172	41	DE CICCO GIUSEPPE ALESSANDRO n.a. CASALDUNI (BN) il 28/10/1946 c.f. DCCGPP46R28B873M - PROPRIETA' per 1000/1000	4	497	ULIVETO	00	03	75	0,00	0,73	ULIVETO	65	0	71	4,50	€ -	€ 146,25	€ 79,88	P3
173	42	MELCHIORRE ERMINIA n.a. PONTELANDOLFO (BN) il 18/03/1906 c.f. MLCRMN06C58G848K - USUFRUTTO per 1000/1000 DEL VECCHIO ANNA ; MARIA n.a. CASALDUNI (BN) il 05/10/1929 - PROPRIETA' per 1000/1000	4	363	BOSCO ALTO	00	11	98	1,55	0,19	BOSCO ALTO	14	0	31	0,82	€ -	€ 5,74	€ 6,36	P3
			4	943	BOSCO ALTO	00	00	02	0,01	0,01	BOSCO ALTO	0	0	2	0,82	€ -	€ -	€ 0,41	P3
174	43	SALOMONE ANGELINA ; FU GIUSEPPE MAR DE MICHELE - PROPRIETA' per 1/2 DE MICHELE ANTONIO ; FU GIUSEPPE - PROPRIETA' per 1/2	4	941	ULIVETO	00	00	35	0,07	0,06	ULIVETO	0	0	35	4,50	€ -	€ -	€ 39,38	P3
			4	942	PASCOLO ARB	00	04	00	0,21	0,19	PASCOLO ARB	17	0	33	1,50	€ -	€ 12,75	€ 12,38	P3
175	44	DEL VECCHIO PIO n.a. FRAGNETO MONFORTE (BN) il 16/01/1952 c.f. DLVPIO52A16D756S - PROPRIETA' per 1/2 DEL VECCHIO GIUSEPPE n.a. FRAGNETO MONFORTE (BN) il 07/04/1949 c.f. DLVGGP49D07D756E - PROPRIETA' per 1/2	4	939	BOSCO ALTO	00	00	30	0,03	0,01	BOSCO ALTO	0	0	27	0,82	€ -	€ -	€ 5,54	P3
			4	940	BOSCO ALTO	00	01	60	0,14	0,02	BOSCO ALTO	24	0	47	0,82	€ -	€ 9,84	€ 9,64	P3
176	45	DE MICHELE MARIA n.a. CASALDUNI (BN) il 09/07/1954 c.f. DMCRA54L49B873U - PROPRIETA' per 83/1000 SALOMONE ANGELA n.a. CASALDUNI (BN) il 23/09/1924 c.f. SLMNGL24P63B873J - PROPRIETA' per 667/1000 DE MICHELE SALVATORE n.a. CASALDUNI (BN) il 24/10/1949 c.f. DMCSVT49R24B873M - PROPRIETA' per 83/1000 DE MICHELE PASQUALE n.a. CASALDUNI (BN) il 25/02/1958 c.f. DMCPQL58B25B873W - PROPRIETA' per 83/1000 DE MICHELE GIUSEPPE n.a. CASALDUNI (BN) il 03/11/1947 c.f. DMCGPP47S03B873N - PROPRIETA' per 84/1000	4	937	SEMINATIVO	00	00	35	0,03	0,06	SEMINATIVO	0	0	31	1,90	€ -	€ -	€ 14,73	P3
			4	938	PASCOLO ARB	00	01	60	0,08	0,07	PASCOLO ARB	23	0	49	1,50	€ -	€ 17,25	€ 18,38	P3

LEGENDA

PARTICELLE GIÀ PRESENTI NEL PFTE
- P1 -

PARTICELLE GIÀ PRESENTI NEL PFTE CON INTEGRAZIONI
- P2 -

NUOVE PARTICELLE NON PRESENTI NEL PFTE
- P3 -

Regione Campania
UTILIZZO IDROPOTABILE DELLE ACQUE DELL'INVASO DI CAMPOLATTARO E POTENZIAMENTO DELL'ALIMENTAZIONE POTABILE PER L'AREA BENEVENTANA
- AGGIORNAMENTO -
LOTTO 2

COMUNE DI CASALDUNI (BN)

ELENCO DELLE PARTICELLE CON OCCUPAZIONI

N. D'ORDINE	N. PIANO	DITTA PROPRIETARIA	Dati catastali degli immobili interessati censiti nel N.C.T.							Zone da occupare Piano Particellare di esproprio aggiornato			INDENNITA' TOTALE AGGIORNATA DI CUI AL PIANO PARTICELLARE D'ESPROPRIO			note			
			Foglio	Mappale	Qualità	Superficie			Reddito		Coltura in atto	Superficie da asservire	Superficie da espropriare	Superficie da occupare temporaneamente	Valore venale €/mq		Indennità per terreni agricoli		
						Ha	a	ca	Domin.	Agrario							indennità per esproprio	Indennità per servitù	Inden. per occupaz. Temp.
A	B	C	D	E	F	G			H	I	L	M	N	O	P	Q	R	S	T
177	46	DE MICHELE PASQUALE n.a. CASALDUNI (BN) il 25/02/1958 c.f. DMCPQL58B258873W - PROPRIETA' per 1/1	4	499	ULIVETO	00	18	10	0,00	2,56	ULIVETO	137	0	342	4,50	€ -	€ 308,25	€ 384,75	P3
			4	514	ULIVETO	00	06	20	0,00	0,67	ULIVETO	27	0	74	4,50	€ -	€ 60,75	€ 83,25	P3
			4	841	BOSCO ALTO	00	00	10	0,01	0,01	BOSCO ALTO	0	0	1	0,82	€ -	€ -	€ 0,21	P3
			4	842	BOSCO ALTO	00	01	80	0,00	0,02	BOSCO ALTO	108	0	39	0,82	€ -	€ 44,28	€ 8,00	P3
			4	844	BOSCO ALTO	00	02	10	0,27	0,03	BOSCO ALTO	116	0	110	0,82	€ -	€ 47,56	€ 22,55	P3
			4	846	BOSCO ALTO	00	01	40	0,18	0,02	BOSCO ALTO	83	0	82	0,82	€ -	€ 34,03	€ 16,81	P3
			4	847	BOSCO ALTO	00	01	55	0,20	0,02	BOSCO ALTO	0	0	119	0,82	€ -	€ -	€ 24,40	P3
			4	848	BOSCO ALTO	00	03	00	0,39	0,05	BOSCO ALTO	178	0	121	0,82	€ -	€ 72,98	€ 24,81	P3
			4	882	ULIVETO	00	00	30	0,06	0,05	ULIVETO	15	0	17	4,50	€ -	€ 33,75	€ 19,13	P3
			4	883	PASCOLO	00	08	65	0,00	0,08	PASCOLO	4	0	23	1,50	€ -	€ 3,00	€ 8,63	P3
			4	933	PASCOLO ARB	00	02	00	0,00	0,13	PASCOLO ARB	11	0	61	1,50	€ -	€ 8,25	€ 22,88	P3
			4	935	SEMIN ARBOR	00	01	90	0,59	0,59	SEMIN ARBOR	0	0	149	3,30	€ -	€ -	€ 122,93	P3
			4	967	ULIVETO	00	27	20	5,62	4,92	ULIVETO	0	0	541	4,50	€ -	€ -	€ 608,63	P3
178	50	DE CICCO VITTORIO n.a. CASALDUNI (BN) il 05/06/1965 c.f. DCCVTR65H05B873U - PROPRIETA' per 1/1	4	904	BOSCO ALTO	00	00	30	0,04	0,01	BOSCO ALTO	0	0	4	0,82	€ -	€ -	€ 0,82	P3

LEGENDA

PARTICELLE GIÀ PRESENTI NEL PFTE
- P1 -

PARTICELLE GIÀ PRESENTI NEL PFTE CON INTEGRAZIONI
- P2 -

NUOVE PARTICELLE NON PRESENTI NEL PFTE
- P3 -

Regione Campania
UTILIZZO IDROPOTABILE DELLE ACQUE DELL'INVASO DI CAMPOLATTARO E POTENZIAMENTO DELL'ALIMENTAZIONE POTABILE PER L'AREA BENEVENTANA
- AGGIORNAMENTO -
LOTTO 2

COMUNE DI CASALDUNI (BN)

ELENCO DELLE PARTICELLE CON OCCUPAZIONI

N. D'ORDINE	N. PIANO	DITTA PROPRIETARIA	Dati catastali degli immobili interessati censiti nel N.C.T.							Zone da occupare Piano Particellare di esproprio aggiornato			INDENNITA' TOTALE AGGIORNATA DI CUI AL PIANO PARTICELLARE D'ESPROPRIO			note			
			Foglio	Mappale	Qualità	Superficie			Reddito		Coltura in atto	Superficie da asservire	Superficie da espropriare	Superficie da occupare temporaneamente	Valore venale €/mq		Indennità per terreni agricoli		
						Ha	a	ca	Domin.	Agrario							indennità per esproprio	Indennità per servitù	Inden. per occupaz. Temp.
A	B	C	D	E	F	G			H	I	L	M	N	O	P	Q	R	S	T
179	51	DE CICCO PIETRANGELO n.a. CASALDUNI (BN) il 22/10/1937 c.f. DCCPRN37R22B873J - USUFRUTTO per 1/1 DE CICCO NICOLA n.a. CASALDUNI (BN) il 15/02/1971 c.f. DCCNCL71B15B873F - NUDA PROPRIETA' per 1/1	4	432	SEMIN ARBOR	00	07	85	2,43	2,43	SEMIN ARBOR	43	0	95	3,30	€ -	€ 70,95	€ 78,38	P3
			4	870	SEMIN ARBOR	00	00	40	0,12	0,12	SEMIN ARBOR	10	0	36	3,30	€ -	€ 16,50	€ 29,70	P3
			4	902	BOSCO ALTO	00	00	25	0,03	0,01	BOSCO ALTO	12	0	11	0,82	€ -	€ 4,92	€ 2,26	P3
			4	903	BOSCO ALTO	00	00	40	0,05	0,01	BOSCO ALTO	4	0	21	0,82	€ -	€ 1,64	€ 4,31	P3
180	54	DE CICCO NICOLINO n.a. ASTI (AT) il 22/06/1971 c.f. DCCNCLN71H22A479T - PROPRIETA' per 1/1	4	899	PASCOLO	00	00	12	0,01	0,01	PASCOLO	1	0	12	1,50	€ -	€ 0,75	€ 4,50	P3
181	55	DE CICCO NICOLANGELO ; DI FRANCESCO - COMPROPRIETARIO per 1000/1000 DE CICCO VITTORIA ; FU PIETRO - COMPROPRIETARIO per 1000/1000 DE CICCO PAOLO ; FU PIETRO - COMPROPRIETARIO per 1000/1000	4	900	BOSCO ALTO	00	00	16	0,02	0,01	BOSCO ALTO	1	0	14	0,82	€ -	€ 0,41	€ 2,87	P3
			4	901	BOSCO ALTO	00	00	09	0,01	0,01	BOSCO ALTO	9	0	5	0,82	€ -	€ 3,69	€ 1,03	P3
182	56	PARTICELLA NON TROVATA - PROPRIETA' per 1/1	4	68400	SEMINATIVO	00	00	02	0,00	0,00	SEMINATIVO	0	0	2	1,90	€ -	€ -	€ 0,95	P3
183	57	CASTRUM SOCIETA' AGRICOLA A RESPONSABILITA' LIMITATA c.f. 01646670628 - PROPRIETA' per 1/1	4	444	SEMIN ARBOR	00	18	00	5,58	5,58	SEMIN ARBOR	26	0	119	3,30	€ -	€ 42,90	€ 98,18	P3
			4	886	SEMIN ARBOR	00	00	35	0,11	0,11	SEMIN ARBOR	21	0	16	3,30	€ -	€ 34,65	€ 13,20	P3
			4	887	SEMIN ARBOR	00	00	05	0,02	0,02	SEMIN ARBOR	0	0	5	3,30	€ -	€ -	€ 4,13	P3
			4	888	PASCOLO	00	00	65	0,02	0,01	PASCOLO	28	0	0	1,50	€ -	€ 21,00	€ -	P3
			4	897	PASCOLO	00	00	40	0,01	0,01	PASCOLO	2	0	40	1,50	€ -	€ 1,50	€ 15,00	P3
			4	898	ORTO IRRIG	00	00	85	0,75	0,55	ORTO IRRIG	26	0	34	1,70	€ -	€ 22,10	€ 14,45	P3

LEGENDA

PARTICELLE GIÀ PRESENTI NEL PFTE
- P1 -

PARTICELLE GIÀ PRESENTI NEL PFTE CON INTEGRAZIONI
- P2 -

NUOVE PARTICELLE NON PRESENTI NEL PFTE
- P3 -

Regione Campania
UTILIZZO IDROPOTABILE DELLE ACQUE DELL'INVASO DI CAMPOLATTARO E POTENZIAMENTO DELL'ALIMENTAZIONE POTABILE PER L'AREA BENEVENTANA
- AGGIORNAMENTO -
LOTTO 2

COMUNE DI CASALDUNI (BN)

ELENCO DELLE PARTICELLE CON OCCUPAZIONI

N. D'ORDINE	N. PIANO	DITTA PROPRIETARIA	Dati catastali degli immobili interessati censiti nel N.C.T.							Coltura in atto	Zone da occupare Piano Particellare di esproprio aggiornato			INDENNITA' TOTALE AGGIORNATA DI CUI AL PIANO PARTICELLARE D'ESPROPRIO			note					
			Foglio	Mappale	Qualità	Superficie			Reddito		Superficie da asservire	Superficie da espropriare	Superficie da occupare temporaneamente	Valore venale €/mq	Indennità per terreni agricoli							
						Ha	a	ca	Domin.						Agrario	indennità per esproprio		Indennità per servitù	Inden. per occupaz. Temp.			
A	B	C	D	E	F	G			H	I	L	M	N	O	P	Q	R	S	T			
184	58	GUERRERA VITTORIO il 04/01/1971 c.f. GRRVTR71A04Z114Z - PROPRIETA' per 1/9 GUERRERA LUIGI il 22/04/1969 c.f. GRRLGU69D22Z114D - PROPRIETA' per 1/9 GUERIERO REGINA n.a. SUMMONTE (AV) il 19/04/1933 c.f. GRRRGN33D59L004T - PROPRIETA' per 1/9 GUERRERA VITTORIA n.a. BENEVENTO (BN) il 18/06/1965 c.f. GRRVTR65H58A783D - PROPRIETA' per 1/6	4	878	ULIVETO	00	00	65	0,13	0,12	ULIVETO	35	0	30	4,50	€	-	€	78,75	€	33,75	P3
		GUERRERA SALVATORE n.a. BENEVENTO (BN) il 22/10/1949 c.f. GRRSVT49R22A783W - PROPRIETA' per 2/6 GUERRERA LUIGI n.a. CASALDUNI (BN) il 18/06/1965 c.f. GRRLGU65H58B873Z - PROPRIETA' per 1/6	4	879	ULIVETO	00	14	40	2,97	2,60	ULIVETO	5	0	48	4,50	€	-	€	11,25	€	54,00	P3
185	60	DE MICHELE ANTONIO prop.547486 GUERIERO REGINA nata a SUMMONTE (AV) il 19/04/1933 cod. fisc. GRRRGN33D59L004T prop. 5/1458 GUERRERA LUIGI nato a CASALDUNI (BN) il 12/07/1967 cod. fisc. GRRLGU67L12B873W prop. 5/1458 GUERRERA LUIGI nato a REGNO UNITO (EE) il 22/04/1969 cod. fisc. GRRLGU69D22Z114D prop. 5/1458 GUERRERA LUIGI prop. 12/486 GUERRERA MARIO nato a PONTELANDOLFO (BN) il 14/02/1931 cod. fisc. GRRMRA31B14G848W prop. 81/486 GUERRERA NICOLA nato/a a PONTELANDOLFO (BN) il 22/05/1882 Usufruttuario parziale GUERRERA PIETRO Usufruttuario parziale GUERRERA ROSALBA nata a PONTELANDOLFO (BN) il 08/08/1961 cod. fisc. GRRRLB61M48G848L prop. 9/486 GUERRERA ROSALBA nata a PONTELANDOLFO (BN) il 08/08/1961 cod. fisc. GRRRLB61M48G848L prop. 9/972	4	242	ORTO IRRIG	00	00	20	0,18	0,13	ORTO IRRIG	9	0	20	1,70	€	-	€	7,65	€	8,50	P3

LEGENDA

PARTICELLE GIÀ PRESENTI NEL PFTE
- P1 -

PARTICELLE GIÀ PRESENTI NEL PFTE CON INTEGRAZIONI
- P2 -

NUOVE PARTICELLE NON PRESENTI NEL PFTE
- P3 -

Regione Campania
UTILIZZO IDROPOTABILE DELLE ACQUE DELL'INVASO DI CAMPOLATTARO E POTENZIAMENTO DELL'ALIMENTAZIONE POTABILE PER L'AREA BENEVENTANA
- AGGIORNAMENTO -
LOTTO 2

COMUNE DI CASALDUNI (BN)

ELENCO DELLE PARTICELLE CON OCCUPAZIONI

N. D'ORDINE	N. PIANO	DITTA PROPRIETARIA	Dati catastali degli immobili interessati censiti nel N.C.T.							Coltura in atto	Zone da occupare Piano Particellare di esproprio aggiornato			INDENNITA' TOTALE AGGIORNATA DI CUI AL PIANO PARTICELLARE D'ESPROPRIO			note					
			Foglio	Mappale	Qualità	Superficie			Reddito		Superficie da asservire	Superficie da espropriare	Superficie da occupare temporaneamente	Valore venale €/mq	Indennità per terreni agricoli							
						Ha	a	ca	Domin.						Agrario	indennità per esproprio		Indennità per servitù	Inden. per occupaz. Temp.			
A	B	C	D	E	F	G			H	I	L	M	N	O	P	Q	R	S	T			
		GUERRERA SALVATORE nato a PONTELANDOLFO (BN) il 22/10/1949 cod. fisc. GRRSVT49R22G848M prop. 5/486 GUERRERA VITTORIA nata a BENEVENTO (BN) il 18/06/1965 cod. fisc. GRRVTR65H58A783D prop. 5/1458 GUERRERA VITTORIO nato a REGNO UNITO (EE) il 04/01/1971 cod. fisc. GRRVTR71A04Z114Z prop. 5/1458 MASTROCOLA ELODIA nata a CASALDUNI (BN) il 15/10/1939 cod. fisc. MSTLDE39R55B873S prop. 5/1458 PERUGINI PIETRO prop. 243/486 PIGNONE ANGELO nato a MORCONE (BN) il 17/04/1974 cod. fisc. PGNNGL74D17F717Y prop. 3/972 PIGNONE ANGELO nato a MORCONE (BN) il 17/04/1974 cod. fisc. PGNNGL74D17F717Y prop. 9/1458 PIGNONE CARMELINA nata a MORCONE (BN) il 30/01/1976 cod. fisc. PGNCML76A70F717C prop. 1/108 PIGNONE DOMENICO nato a MORCONE (BN) il 08/06/1945 cod. fisc. PGNDNC45H08F717O prop. 1/108 SILVESTRE MARIA- GRAZIA prop. 54/486	4	894	ORTO IRRIG	00	00	10	0,09	0,06	ORTO IRRIG	1	0	1	1,70	€	-	€	0,85	€	0,43	P3
		CIFALDI VITO n.a. CAMPOLATTARO (BN) il 09/11/1955 c.f. CFLVTI55S09B541W - PROPRIETA' per 1/3 CIFALDI ROCCO n.a. CAMPOLATTARO (BN) il 10/12/1957 c.f. CFLRCC57T10B541O - PROPRIETA' per 1/3 CIFALDI ANTONIO n.a. CAMPOLATTARO (BN) il 08/02/1960 c.f. CFLNTN60B08B541C - PROPRIETA' per 1/3 GUERRERA VITTORIO n.a. REGNO UNITO (EE) il 04/01/1971 c.f. GRRVTR71A04Z114ZGRRVTR65H58A783D - PROPRIETA' per 5/1458 PIGNONE CARMELINA n.a. MORCONE (BN) il 30/01/1976 c.f. PGNCML76A70F717C - PROPRIETA' per 1/108 PIGNONE ANGELO n.a. MORCONE (BN) il 17/04/1974 c.f. PGNNGL74D17F717Y - PROPRIETA' per 3/972	4	891	ORTO IRRIG	00	00	25	0,22	0,16	ORTO IRRIG	4	0	25	1,70	€	-	€	3,40	€	10,63	P3
		PIGNONE ANGELO n.a. MORCONE (BN) il 17/04/1974 c.f.	4	892	ORTO IRRIG	00	00	05	0,04	0,03	ORTO IRRIG	5	0	2	1,70	€	-	€	4,25	€	0,85	P3

LEGENDA

PARTICELLE GIÀ PRESENTI NEL PFTE
 - P1 -

PARTICELLE GIÀ PRESENTI NEL PFTE CON INTEGRAZIONI
 - P2 -

NUOVE PARTICELLE NON PRESENTI NEL PFTE
 - P3 -

Regione Campania
UTILIZZO IDROPOTABILE DELLE ACQUE DELL'INVASO DI CAMPOLATTARO E POTENZIAMENTO DELL'ALIMENTAZIONE POTABILE PER L'AREA BENEVENTANA
- AGGIORNAMENTO -
LOTTO 2

COMUNE DI CASALDUNI (BN)

ELENCO DELLE PARTICELLE CON OCCUPAZIONI

N. D'ORDINE	N. PIANO	DITTA PROPRIETARIA	Dati catastali degli immobili interessati censiti nel N.C.T.							Coltura in atto	Zone da occupare Piano Particellare di esproprio aggiornato			INDENNITA' TOTALE AGGIORNATA DI CUI AL PIANO PARTICELLARE D'ESPROPRIO			note					
			Foglio	Mappale	Qualità	Superficie			Reddito		Superficie da asservire	Superficie da espropriare	Superficie da occupare temporaneamente	Valore venale €/mq	Indennità per terreni agricoli							
						Ha	a	ca	Domin.						Agrario	indennità per esproprio		Indennità per servitù	Inden. per occupaz. Temp.			
A	B	C	D	E	F	G			H	I	L	M	N	O	P	Q	R	S	T			
186	61	PGNNG174D17F717Y - PROPRIETA' per 9/1458 GUERRERA ROSALBA n.a. PONTELANDOLFO (BN) il 08/08/1961 c.f. GRRRLB61M48G848L - PROPRIETA' per 9/486 GUERRERA ROSALBA n.a. PONTELANDOLFO (BN) il 08/08/1961 c.f. GRRRLB61M48G848L - PROPRIETA' per 9/972 PIGNONE DOMENICO n.a. MORCONE (BN) il 08/06/1945 c.f. PGDNC45H08F717O - PROPRIETA' per 1/108 MASTROCOLA ELODIA n.a. CASALDUNI (BN) il 15/10/1939 c.f. MSTLDE39R55B873S - PROPRIETA' per 5/1458 GUERRERA LUIGI n.a. CASALDUNI (BN) il 12/07/1967 c.f. GRRLGU67L12B873W - PROPRIETA' per 5/1458 SILVESTRE MARIA ; GRAZIA - PROPRIETA' per 54/486 PERUGINI PIETRO - PROPRIETA' per 243/486 GUERRERA SALVATORE n.a. PONTELANDOLFO (BN) il 22/10/1949 c.f. GRRSVT49R22G848M - PROPRIETA' per 5/486 GUERRERA PIETRO - USUFRUTTUARIO PARZIALE PER per 1000/1000 GUERRERA MARIO n.a. PONTELANDOLFO (BN) il 14/02/1931 c.f.GRRMRA31B14G848W - PROPRIETA' per 81/486 GUERRERA LUIGI - PROPRIETA' per 12/486 DE MICHELE ANTONIO - PROPRIETA' per 54/486 GUERRERA NICOLA n.a. PONTELANDOLFO (BN) il 22/05/1882 - USUFRUTTUARIO PARZIALE PER per 1000/1000	4	1000	ULIVETO	00	56	15	0,00	5,91	ULIVETO	1	0	79	4,50	€	-	€	2,25	€	88,88	P3
187	62	MANCINI TERESA n.a. BENEVENTO (BN) il 09/08/1975 c.f. MNCTRS75M49A783W - PROPRIETA' per 1/1	4	873	SEMINATIVO	00	10	45	0,00	2,42	SEMINATIVO	0	0	93	1,90	€	-	€	-	€	44,18	P3
188	63	CONSORZIO IDRICO INTERPROVINCIALE DELL'ALTO CALOREDI AVELLINO c.f. 00080810641 - PROPRIETA' per 1000/1000	4	872	ULIVETO	00	03	35	0,69	0,61	ULIVETO	192	0	168	4,50	€	-	€	432,00	€	189,00	P3
			4	890	ORTO IRRIG	00	00	07	0,06	0,05	ORTO IRRIG	1	0	7	1,70	€	-	€	0,85	€	2,98	P3
189	64	PARTICELLA NON ELABORABILE - PROPRIETA' per 1/1	4	Y7	SEMINATIVO	00	00	06	0,00	0,00	SEMINATIVO	1	0	5	1,90	€	-	€	0,95	€	2,38	P3

LEGENDA

PARTICELLE GIÀ PRESENTI NEL PFTE
- P1 -

PARTICELLE GIÀ PRESENTI NEL PFTE CON INTEGRAZIONI
- P2 -

NUOVE PARTICELLE NON PRESENTI NEL PFTE
- P3 -

Regione Campania
UTILIZZO IDROPOTABILE DELLE ACQUE DELL'INVASO DI CAMPOLATTARO E POTENZIAMENTO DELL'ALIMENTAZIONE POTABILE PER L'AREA BENEVENTANA
- AGGIORNAMENTO -
LOTTO 2

COMUNE DI CASALDUNI (BN)

ELENCO DELLE PARTICELLE CON OCCUPAZIONI

N. D'ORDINE	N. PIANO	DITTA PROPRIETARIA	Dati catastali degli immobili interessati censiti nel N.C.T.							Coltura in atto	Zone da occupare Piano Particellare di esproprio aggiornato			INDENNITA' TOTALE AGGIORNATA DI CUI AL PIANO PARTICELLARE D'ESPROPRIO			note					
			Foglio	Mappale	Qualità	Superficie			Reddito		Superficie da asservire	Superficie da espropriare	Superficie da occupare temporaneamente	Valore venale €/mq	Indennità per terreni agricoli							
						Ha	a	ca	Domin.						Agrario	indennità per esproprio		Indennità per servitù	Inden. per occupaz. Temp.			
A	B	C	D	E	F	G			H	I	L	M	N	O	P	Q	R	S	T			
		GUERRERA VITTORIO il 04/01/1971 c.f. GRRVTR71A04Z114Z - PROPRIETA' per 1/324 GUERRERA LUIGI il 22/04/1969 c.f. GRRUGU69D22Z114D - PROPRIETA' per 1/324 GUERIERO REGINA n.a. SUMMONTE (AV) il 19/04/1933 c.f. GRRRG33D59L004T - PROPRIETA' per 1/324 GUERRERA VITTORIA n.a. BENEVENTO (BN) il 18/06/1965 c.f. GRRVTR65H58A783D - PROPRIETA' per 2/432 PIGNONE CARMELINA n.a. MORCONE (BN) il 30/01/1976 c.f. PGNMCL76A70F717C - PROPRIETA' per 1/216 PIGNONE ANGELO n.a. MORCONE (BN) il 17/04/1974 c.f. PGNNG74D17F717Y - PROPRIETA' per 2/1296 PIGNONE ANGELO n.a. MORCONE (BN) il 17/04/1974 c.f. PGNNG74D17F717Y - PROPRIETA' per 4/1296 GUERRERA ROSALBA n.a. PONTELANDOLFO (BN) il 08/08/1961 c.f. GRRRLB61M48G848L - PROPRIETA' per 4/432 GUERRERA ROSALBA n.a. PONTELANDOLFO (BN) il 08/08/1961 c.f. GRRRLB61M48G848L - PROPRIETA' per 6/1296 PIGNONE DOMENICO n.a. MORCONE (BN) il 08/06/1945 c.f. PGNDNC45H08F717O - PROPRIETA' per 1/216	4	884	ULIVETO	00	00	40	0,08	0,07	ULIVETO	19	0	23	4,50	€	-	€	42,75	€	25,88	P3

Regione Campania
UTILIZZO IDROPOTABILE DELLE ACQUE DELL'INVASO DI CAMPOLATTARO E POTENZIAMENTO DELL'ALIMENTAZIONE POTABILE PER L'AREA BENEVENTANA
- AGGIORNAMENTO -
LOTTO 2

COMUNE DI CASALDUNI (BN)

ELENCO DELLE PARTICELLE CON OCCUPAZIONI

N. D'ORDINE	N. PIANO	DITTA PROPRIETARIA	Dati catastali degli immobili interessati censiti nel N.C.T.							Coltura in atto	Zone da occupare Piano Particellare di esproprio aggiornato			INDENNITA' TOTALE AGGIORNATA DI CUI AL PIANO PARTICELLARE D'ESPROPRIO			note					
			Foglio	Mappale	Qualità	Superficie			Reddito		Superficie da asservire	Superficie da espropriare	Superficie da occupare temporaneamente	Valore venale €/mq	Indennità per terreni agricoli							
						Ha	a	ca	Domin.						Agrario	indennità per esproprio		Indennità per servitù	Inden. per occupaz. Temp.			
A	B	C	D	E	F	G			H	I	L	M	N	O	P	Q	R	S	T			
190	65	GUERRERA LUIGI n.a. CASALDUNI (BN) il 12/07/1967 c.f. GRRLGU67L12B873W - PROPRIETA' per 2/432 GUERRERA SALVATORE n.a. PONTELANDOLFO (BN) il 22/10/1949 c.f. GRRSVT49R22G848M - PROPRIETA' per 4/432 GUERRERA MARIO n.a. PONTELANDOLFO (BN) il 14/02/1931 c.f. GRRMRA31B14G848W - PROPRIETA' per 27/144 GUERRERA NICOLA n.a. PONTELANDOLFO (BN) il 22/05/1882 - USUFRUTTUARIO PARZIALE PER per 1000/1000 SILVESTRI MARIA ; GRAZIA FU ROCCO - PROPRIETA' per 18/144 PERUGINI PIETRO ; DI VINCENZO - PROPRIETA' per 81/144 GUERRERA VITTORIA n.a. PONTELANDOLFO (BN) il 07/04/1922 - COMPROPRIETARIO PER per 2/144 GUERRERA PIETRO ; FU NUNZIO - USUFRUTTUARIO PARZIALE PER per 1000/1000 GUERRERA ORSOLA n.a. PONTELANDOLFO (BN) il 19/06/1917 c.f. GRRRSL17H59G848W - COMPROPRIETARIO PER per 2/144 GUERRERA ANGELINA n.a. PONTELANDOLFO (BN) il 23/08/1905 - COMPROPRIETARIO PER per 2/144 GUERRERA AMEDEO n.a. PONTELANDOLFO (BN) il 05/05/1919 -	4	885	ULIVETO	00	05	60	1,16	1,01	ULIVETO	6	0	30	4,50	€	-	€	13,50	€	33,75	P3

Regione Campania
UTILIZZO IDROPOTABILE DELLE ACQUE DELL'INVASO DI CAMPOLATTARO E POTENZIAMENTO DELL'ALIMENTAZIONE POTABILE PER L'AREA BENEVENTANA
- AGGIORNAMENTO -
LOTTO 2

COMUNE DI CASALDUNI (BN)

ELENCO DELLE PARTICELLE CON OCCUPAZIONI

N. D'ORDINE	N. PIANO	DITTA PROPRIETARIA	Dati catastali degli immobili interessati censiti nel N.C.T.							Zone da occupare Piano Particellare di esproprio aggiornato			INDENNITA' TOTALE AGGIORNATA DI CUI AL PIANO PARTICELLARE D'ESPROPRIO			note						
			Foglio	Mappale	Qualità	Superficie			Reddito		Cultura in atto	Superficie da asservire	Superficie da espropriare	Superficie da occupare temporaneamente	Valore venale €/mq		Indennità per terreni agricoli					
						Ha	a	ca	Domin.	Agrario							indennità per esproprio	Indennità per servitù	Inden. per occupaz. Temp.			
A	B	C	D	E	F	G			H	I	L	M	N	O	P	Q	R	S	T			
191	66	GUERRERA VITTORIO il 04/01/1971 c.f. GRRVTR71A042114Z - PROPRIETA' per 5/108 GUERRERA LUIGI il 22/04/1969 c.f. GRRUGU69D222114D - PROPRIETA' per 5/108 GUERIERO REGINA n.a. SUMMONTE (AV) il 19/04/1933 c.f. GRRRG33D59L004T - PROPRIETA' per 5/108 GUERRERA VITTORIA n.a. BENEVENTO (BN) il 18/06/1965 c.f. GRRVTR65H58A783D - PROPRIETA' per 5/72 PIGNONE CARMELINA n.a. MORCONE (BN) il 30/01/1976 c.f. PGNCML76A70F717C - PROPRIETA' per 1/72 PIGNONE ANGELO n.a. MORCONE (BN) il 17/04/1974 c.f. PGNNGL74D17F717Y - PROPRIETA' per 1/108 PIGNONE ANGELO n.a. MORCONE (BN) il 17/04/1974 c.f. PGNNGL74D17F717Y - PROPRIETA' per 1/216 GUERRERA ROSALBA n.a. PONTELANDOLFO (BN) il 08/08/1961 c.f. GRRRLB61M48G848L - PROPRIETA' per 1/36 GUERRERA ROSALBA n.a. PONTELANDOLFO (BN) il 08/08/1961 c.f. GRRRLB61M48G848L - PROPRIETA' per 3/216 PIGNONE DOMENICO n.a. MORCONE (BN) il 08/06/1945 c.f. PGNDNC45H08F717O - PROPRIETA' per 1/72	4	880	SEMINATIVO	00	00	65	0,00	0,01	SEMINATIVO	28	0	28	1,90	€	-	€	26,60	€	13,30	P3
		GUERRERA LUIGI n.a. CASALDUNI (BN) il 12/07/1967 c.f. GRRLGU67L12B873W - PROPRIETA' per 5/72 GUERRERA SALVATORE n.a. PONTELANDOLFO (BN) il 22/10/1949 c.f. GRRSVT49R22G848M - PROPRIETA' per 10/72 GUERRERA MARIO n.a. PONTELANDOLFO (BN) il 14/02/1931 c.f. GRRMRA31B14G848W - COMPROPRIETARIO PER per 2/3 PERUGINI PIETRO ; DI VINCENZO - COMPROPRIETARIO PER per 2/3 GUERRERA VITTORIA n.a. PONTELANDOLFO (BN) il 07/04/1922 - COMPROPRIETARIO PER per 2/3 GUERRERA PIETRO ; FU NUNZIO - USUFRUTTUARIO PARZIALE PER per 1000/1000 GUERRERA ORSOLA n.a. PONTELANDOLFO (BN) il 19/06/1917 c.f. GRRRSL17H59G848W - COMPROPRIETARIO PER per 2/3 GUERRERA ANGELINA n.a. PONTELANDOLFO (BN) il 23/08/1905 - COMPROPRIETARIO PER per 2/3 GUERRERA AMEDEO n.a. PONTELANDOLFO (BN) il 05/05/1919 - COMPROPRIETARIO PER per 2/3 GUERRERA NICOLA - USUFRUTTUARIO PARZIALE PER per 1000/1000	4	881	ULIVETO	00	13	00	0,00	2,25	ULIVETO	6	0	41	4,50	€	-	€	13,50	€	46,13	P3

LEGENDA

PARTICELLE GIÀ PRESENTI NEL PFTE
 - P1 -

PARTICELLE GIÀ PRESENTI NEL PFTE CON INTEGRAZIONI
 - P2 -

NUOVE PARTICELLE NON PRESENTI NEL PFTE
 - P3 -

Regione Campania
UTILIZZO IDROPOTABILE DELLE ACQUE DELL'INVASO DI CAMPOLATTARO E POTENZIAMENTO DELL'ALIMENTAZIONE POTABILE PER L'AREA BENEVENTANA
- AGGIORNAMENTO -
LOTTO 2

COMUNE DI CASALDUNI (BN)

ELENCO DELLE PARTICELLE CON OCCUPAZIONI

N. D'ORDINE	N. PIANO	DITTA PROPRIETARIA	Dati catastali degli immobili interessati censiti nel N.C.T.							Zone da occupare Piano Particellare di esproprio aggiornato			INDENNITA' TOTALE AGGIORNATA DI CUI AL PIANO PARTICELLARE D'ESPROPRIO				note					
			Foglio	Mappale	Qualità	Superficie			Reddito		Coltura in atto	Superficie da asservire	Superficie da espropriare	Superficie da occupare temporaneamente	Valore venale €/mq	Indennità per terreni agricoli						
						Ha	a	ca	Domin.	Agrario						indennità per esproprio		Indennità per servitù	Inden. per occupaz. Temp.			
A	B	C	D	E	F	G			H	I	L	M	N	O	P	Q	R	S	T			
192	67	PIGNONE CARMELINA n.a. MORCONE (BN) il 30/01/1976 c.f. PGNCML76A70F717C - PROPRIETA' per 1/2 PIGNONE ANGELO n.a. MORCONE (BN) il 17/04/1974 c.f. PGNNG74D17F717Y - PROPRIETA' per 1/3 PIGNONE ANGELO n.a. MORCONE (BN) il 17/04/1974 c.f. PGNNG74D17F717Y - PROPRIETA' per 1/6	4	876	SEMINATIVO	00	00	70	0,00	0,01	SEMINATIVO	38	0	29	1,90	€	-	€	36,10	€	13,78	P3
			4	877	ULIVETO	00	13	35	2,76	2,41	ULIVETO	4	0	50	4,50	€	-	€	9,00	€	56,25	P3
193	68	CIFALDI VITO n.a. CAMPOLATTARO (BN) il 09/11/1955 c.f. CFLVTI55S09B541W - PROPRIETA' per 1/6 CIFALDI ROCCO n.a. CAMPOLATTARO (BN) il 10/12/1957 c.f. CFLRCC57T10B541O - PROPRIETA' per 1/6 CIFALDI ANTONIO n.a. CAMPOLATTARO (BN) il 08/02/1960 c.f. CFLNTN60B08B541C - PROPRIETA' per 1/6 PERUGINI CONCETTA n.a. PONTELANDOLFO (BN) il 18/02/1932 c.f. PRGCCT32B58G848M - PROPRIETA' per 3/6	4	874	INCOLT PROD	00	02	55	0,04	0,01	INCOLT PROD	159	0	109	1,70	€	-	€	135,15	€	46,33	P3
194	69	PERUGINI CONCETTA n.a. PONTELANDOLFO (BN) il 18/02/1932 c.f. PRGCCT32B58G848M - PROPRIETA' per 1000/1000	4	1001	INCOLT PROD	00	28	70	0,00	1,27	INCOLT PROD	0	0	84	1,70	€	-	€	-	€	35,70	P3
195	70	SALOMONE RITO n.a. CASALDUNI (BN) il 18/02/1962 c.f. SLMRTI62B18B873V - PROPRIETA' per 1/1	4	214	SEMIN ARBOR	00	19	75	0,00	5,33	SEMIN ARBOR	95	0	134	3,30	€	-	€	156,75	€	110,55	P3
			4	866	SEMIN ARBOR	00	01	40	0,43	0,43	SEMIN ARBOR	0	0	140	3,30	€	-	€	-	€	115,50	P3
			4	868	SEMIN ARBOR	00	00	45	0,14	0,14	SEMIN ARBOR	22	0	24	3,30	€	-	€	36,30	€	19,80	P3
			4	869	SEMIN ARBOR	00	00	45	0,14	0,14	SEMIN ARBOR	0	0	3	3,30	€	-	€	-	€	2,48	P3
196	71	SALOMONE RITO n.a. CASALDUNI (BN) il 18/02/1962 c.f. SLMRTI62B18B873V - PROPRIETA' per 1/2 SALOMONE NICOLA n.a. CASALDUNI (BN) il 09/02/1954 c.f. SLMNCL54B09B873M - PROPRIETA' per 1/2	4	431	ULIVETO	00	08	15	1,68	1,47	ULIVETO	77	0	125	4,50	€	-	€	173,25	€	140,63	P3
			4	859	SEMINATIVO	00	00	75	0,21	0,21	SEMINATIVO	0	0	75	1,90	€	-	€	-	€	35,63	P3
			4	860	SEMINATIVO	00	00	20	0,06	0,06	SEMINATIVO	17	0	6	1,90	€	-	€	16,15	€	2,85	P3
			4	861	SEMIN ARBOR	00	00	75	0,23	0,23	SEMIN ARBOR	0	0	75	3,30	€	-	€	-	€	61,88	P3

LEGENDA

PARTICELLE GIÀ PRESENTI NEL PFTE
- P1 -

PARTICELLE GIÀ PRESENTI NEL PFTE CON INTEGRAZIONI
- P2 -

NUOVE PARTICELLE NON PRESENTI NEL PFTE
- P3 -

Regione Campania
UTILIZZO IDROPOTABILE DELLE ACQUE DELL'INVASO DI CAMPOLATTARO E POTENZIAMENTO DELL'ALIMENTAZIONE POTABILE PER L'AREA BENEVENTANA
- AGGIORNAMENTO -
LOTTO 2

COMUNE DI CASALDUNI (BN)

ELENCO DELLE PARTICELLE CON OCCUPAZIONI

N. D'ORDINE	N. PIANO	DITTA PROPRIETARIA	Dati catastali degli immobili interessati censiti nel N.C.T.							Zone da occupare Piano Particellare di esproprio aggiornato			INDENNITA' TOTALE AGGIORNATA DI CUI AL PIANO PARTICELLARE D'ESPROPRIO			note			
			Foglio	Mappale	Qualità	Superficie			Reddito		Coltura in atto	Superficie da asservire	Superficie da espropriare	Superficie da occupare temporaneamente	Valore venale €/mq		Indennità per terreni agricoli		
						Ha	a	ca	Domin.	Agrario							indennità per esproprio	Indennità per servitù	Inden. per occupaz. Temp.
A	B	C	D	E	F	G			H	I	L	M	N	O	P	Q	R	S	T
			4	863	SEMINATIVO	00	02	35	0,00	0,40	SEMINATIVO	0	0	235	1,90	€ -	€ -	€ 111,63	P3
			4	864	VIGNETO	00	03	75	2,13	2,32	VIGNETO	113	0	136	5,60	€ -	€ 316,40	€ 190,40	P3
197	72	IACOVELLA FRANCESCO n.a. PONTE (CO) il 02/10/1972 c.f. CVLFNC72R02G827D - PROPRIETA' per 1/1	4	855	VIGNETO	00	10	25	0,00	1,17	VIGNETO	403	0	690	5,60	€ -	€ 1 128,40	€ 966,00	P3
			4	1524	VIGNETO	01	16	49	66,18	72,19	VIGNETO	239	0	505	5,60	€ -	€ 669,20	€ 707,00	P3
198	73	DE MICHELE GIUSEPPE n.a. CASALDUNI (BN) il 03/11/1947 c.f. DMCGPP47S03B873N - PROPRIETA' per 1/1	4	138	BOSCO ALTO	00	28	80	3,72	0,45	BOSCO ALTO	12	0	0	0,82	€ -	€ 4,92	€ -	P3
			4	851	ULIVETO	00	00	95	0,29	0,22	ULIVETO	61	0	24	4,50	€ -	€ 137,25	€ 27,00	P3
			4	853	ULIVETO	00	02	60	0,81	0,60	ULIVETO	158	0	92	4,50	€ -	€ 355,50	€ 103,50	P3
			4	854	ULIVETO	00	16	10	0,00	2,54	ULIVETO	4	0	0	4,50	€ -	€ 9,00	€ -	P3
199	74	DE MICHELE SALVATORE n.a. CASALDUNI (BN) il 24/10/1949 c.f. DMCSVT49R24B873M - PROPRIETA' per 1/1	4	604	BOSCO ALTO	00	03	85	0,50	0,06	BOSCO ALTO	21	0	0	0,82	€ -	€ 8,61	€ -	P3
			4	845	BOSCO ALTO	00	17	20	2,22	0,27	BOSCO ALTO	15	0	0	0,82	€ -	€ 6,15	€ -	P3
200	78	DE MICHELE PASQUALE n.a. CASALDUNI (BN) il 25/02/1958 c.f. DMCPQL58B25B873W - PROPRIETA' per 192/333 TEDESCHI ALFREDO ; FU LUIGI - PROPRIETA' per 24/333 ROMANO PASQUALE n.a. CASALDUNI (BN) il 06/01/1927 c.f. RMNPQL27A06B873E - PROPRIETA' per 22/333 ROMANO MARIA VITTORIA n.a. CASALDUNI (BN) il 09/10/1916 - PROPRIETA' per 12/333 ROMANO MARIA ANNUNZIATA n.a. CASALDUNI (BN) il 26/03/1914 c.f. RMNMNN14C66B873T - PROPRIETA' per 13/333 ROMANO GIOVANNI n.a. CASALDUNI (BN) il 17/01/1912 c.f. RMNGNN12A17B873E - PROPRIETA' per 22/333 CORBO RITO n.a. CASALDUNI (BN) il 15/01/1956 c.f. CRBRTI56A15B873Z - PROPRIETA' per 48/333	3	761	PASCOLO ARB	00	05	15	0,27	0,24	PASCOLO ARB	55	0	180	1,50	€ -	€ 41,25	€ 67,50	P3

LEGENDA

PARTICELLE GIÀ PRESENTI NEL PFTE
- P1 -

PARTICELLE GIÀ PRESENTI NEL PFTE CON INTEGRAZIONI
- P2 -

NUOVE PARTICELLE NON PRESENTI NEL PFTE
- P3 -

Regione Campania
UTILIZZO IDROPOTABILE DELLE ACQUE DELL'INVASO DI CAMPOLATTARO E POTENZIAMENTO DELL'ALIMENTAZIONE POTABILE PER L'AREA BENEVENTANA
- AGGIORNAMENTO -
LOTTO 2

COMUNE DI CASALDUNI (BN)

ELENCO DELLE PARTICELLE CON OCCUPAZIONI

N. D'ORDINE	N. PIANO	DITTA PROPRIETARIA	Dati catastali degli immobili interessati censiti nel N.C.T.							Zone da occupare Piano Particellare di esproprio aggiornato			INDENNITA' TOTALE AGGIORNATA DI CUI AL PIANO PARTICELLARE D'ESPROPRIO			note			
			Foglio	Mappale	Qualità	Superficie			Reddito		Coltura in atto	Superficie da asservire	Superficie da espropriare	Superficie da occupare temporaneamente	Valore venale €/mq		Indennità per terreni agricoli		
						Ha	a	ca	Domin.	Agrario							indennità per esproprio	Indennità per servitù	Inden. per occupaz. Temp.
A	B	C	D	E	F	G			H	I	L	M	N	O	P	Q	R	S	T
201	84	GIMAEI SRL c.f. 01346620626 - PROPRIETA' per 1/1	3	436	SEMINATIVO	00	21	75	3,37	5,62	SEMINATIVO	76	0	283	1,90	€ -	€ 72,20	€ 134,43	P3
202	91	AMMINISTRAZIONE DEL FONDO PER IL CULTO - DIRITTO DEL CONCEDENTE per 1000/1000 ROMANO MARIA PIA n.a. CASALDUNI (BN) il 29/07/1976 c.f. RMNMRP76L69B873H - LIVELLARIO PER per 222/1000 ROMANO LUCA n.a. TELESE TERME (BN) il 15/02/1989 c.f. RMNLCU89B15L086X - LIVELLARIO PER per 222/1000 ROMANO ANTONIO n.a. BENEVENTO (BN) il 05/12/1977 c.f. RMNNTN77T05A783H - LIVELLARIO PER per 222/1000 PECA BRIGIDA n.a. TORRECUSO (BN) il 13/04/1957 c.f. PCEBGD57D53L254Y - LIVELLARIO PER per 334/1000 CAPPELLA CONGRECA S.S. ROSARIO c.f. 01314320613 - DIRITTO DEL CONCEDENTE per 1000/1000	3	614	ULIVETO	00	07	10	3,12	1,83	ULIVETO	17	0	42	4,50	€ -	€ 38,25	€ 47,25	P3
203	92	MASTROCOLA SERGIO n.a. TREVIGLIO (BG) il 01/03/1979 c.f. MSTSRG79C01L400E - NUDA PROPRIETA' per 1/1 MASTROCOLA ITALO n.a. CASALDUNI (BN) il 23/09/1944 c.f. MSTTLI44P23B873K - USUFRUTTO per 1/1	3	234	BOSCO ALTO	00	15	80	2,04	0,24	BOSCO ALTO	0	0	58	0,82	€ -	€ -	€ 11,89	P3
204	104	CORBO CAMILLO nato a BENEVENTO (BN) il 14/07/1964 cod. fisc. CRBCLL64L14A783A prop. 2/9 CORBO GIUSEPPE nato a BENEVENTO (BN) il 23/02/1967 cod. fisc. CRBGP67B23A783F prop. 2/9 CORBO MAURO nato a BENEVENTO (BN) il 06/08/1972 cod. fisc. CRBMRA72M06A783W prop. 2/9 MASTROCOLA ESTERINA nata a CAMPOLATTARO (BN) il 06/02/1943 cod. fisc. MSTRN43B46B541I prop. 3/9	7	142	PASCOLO ARB	00	9	1	0,47	0,42	PASCOLO ARB	10	0	25	1,90	€ -	€ 9,64	€ 11,81	P3
205	116	CASO ANGELA n.a. MELIZZANO (BN) il 26/10/1970 c.f. CSANGL70R66F113S - PROPRIETA' per 1000/1000	7	469	SEMINATIVO	00	59	56	9,23	15,38	SEMINATIVO	1	0	19	1,90	€ -	€ 0,95	€ 9,03	P3
			7	476	BOSCO CEDUO	00	11	68	0,60	0,18	BOSCO CEDUO	24	0	39	0,55	€ -	€ 6,60	€ 5,36	P3
206	117	COMUNE DI CASALDUNI c.f. 00119310621 - DIRITTO DEL CONCEDENTE per 1/1 BORRELLI MARIA n.a. BENEVENTO (BN) il 18/02/1963 c.f. BRRMRA63B58A783P - ENFITEUSI per 1/1	7	473	ULIVETO	00	37	40	0,00	4,52	ULIVETO	3	0	30	4,50	€ -	€ 6,75	€ 33,75	P3
			7	479	PASCOLO ARB	00	01	95	0,10	0,09	PASCOLO ARB	7	0	13	1,50	€ -	€ 5,25	€ 4,88	P3

LEGENDA

PARTICELLE GIÀ PRESENTI NEL PFTE
- P1 -

PARTICELLE GIÀ PRESENTI NEL PFTE CON INTEGRAZIONI
- P2 -

NUOVE PARTICELLE NON PRESENTI NEL PFTE
- P3 -

Regione Campania
UTILIZZO IDROPOTABILE DELLE ACQUE DELL'INVASO DI CAMPOLATTARO E POTENZIAMENTO DELL'ALIMENTAZIONE POTABILE PER L'AREA BENEVENTANA
- AGGIORNAMENTO -
LOTTO 2

COMUNE DI CASALDUNI (BN)

ELENCO DELLE PARTICELLE CON OCCUPAZIONI

N. D'ORDINE	N. PIANO	DITTA PROPRIETARIA	Dati catastali degli immobili interessati censiti nel N.C.T.							Cultura in atto	Zone da occupare Piano Particellare di esproprio aggiornato			INDENNITA' TOTALE AGGIORNATA DI CUI AL PIANO PARTICELLARE D'ESPROPRIO			note		
			Foglio	Mappale	Qualità	Superficie			Reddito		Superficie da asservire	Superficie da espropriare	Superficie da occupare temporaneamente	Valore venale €/mq	Indennità per terreni agricoli				
						Ha	a	ca	Domin.						Agrario	indennità per esproprio		Indennità per servitù	Inden. per occupaz. Temp.
A	B	C	D	E	F	G			H	I	L	M	N	O	P	Q	R	S	T
207	121	ZOTTI MARIA CONCETTA n.a. TORRECUSO (BN) il 05/12/1974 c.f. ZTTMCN74T45L254M - PROPRIETA' per 1/1	7	420	PASCOLO ARB	00	02	80	0,14	0,13	PASCOLO ARB	13	0	69	1,50	€ -	€ 9,75	€ 25,88	P3
208	122	MANCINI FELICE n.a. PONTELANDOLFO (BN) il 22/07/1940 c.f. MNCFLC40L22G848L - PROPRIETA' per 1000/1000	7	157	ULIVETO	00	33	00	4,26	4,26	ULIVETO	14	0	22	4,50	€ -	€ 31,50	€ 24,75	P3
209	129	DI COSMO FILOMENA n.a. SAN LUPO (BN) il 16/05/1966 c.f. DCSFMN66E56H973T - PROPRIETA' per 1/3 GUERRERA ANNA n.a. SAN LUPO (BN) il 05/05/1941 c.f. GRRNNA41E45H973V - PROPRIETA' per 1/3 DI COSMO PASQUALINA n.a. SAN LUPO (BN) il 15/04/1968 c.f. DCSPQL68D55H973N - PROPRIETA' per 1/3	6	481	ULIVETO	00	14	20	0,00	3,36	ULIVETO	0	0	7	4,50	€ -	€ -	€ 7,88	P3
210	132	DI COSMO FILOMENA n.a. SAN LUPO (BN) il 16/05/1966 c.f. DCSFMN66E56H973T - PROPRIETA' per 500/1000 Sub. 2 DI COSMO PASQUALINA n.a. SAN LUPO (BN) il 15/04/1968 c.f. DCSPQL68D55H973N - PROPRIETA' per 500/1000 Sub. 2	6	756	ENTE URBANO	00	06	34	0,00	0,00	ENTE URBANO	14	0	38	7,10	€ -	€ 49,70	€ 67,45	P3
211	138	VACCARELLA GIOCONDA n.a. SAN LUPO (BN) il 28/06/1951 c.f. VCCGND51H68H973O - PROPRIETA' per 1/1	6	450	SEMINATIVO	00	02	30	0,36	0,59	SEMINATIVO	5	0	21	1,90	€ -	€ 4,75	€ 9,98	P3
212	142	COMUNE DI CASALDUNI c.f. 00119310621 - DIRITTO DEL CONCEDENTE per 1000/1000 MANCINI ANNARITA n.a. BENEVENTO (BN) il 05/05/1969 c.f. MNCNRT69E45A783C - LIVELLARIO PARZIALE PER per 1000/1000	6	141	ULIVETO	00	24	90	0,00	4,97	ULIVETO	0	0	16	4,50	€ -	€ -	€ 18,00	P3
												19018	0	86650		€ -	€ 27 468,01	€ 61 769,80	

LEGENDA

PARTICELLE GIÀ PRESENTI NEL PFTE
- P1 -

PARTICELLE GIÀ PRESENTI NEL PFTE CON INTEGRAZIONI
- P2 -

NUOVE PARTICELLE NON PRESENTI NEL PFTE
- P3 -



Presidenza del Consiglio dei Ministri

Commissario straordinario del Governo per l'intervento
"Invaso di Campolattaro"

(DPCM 9 maggio 2022, ai sensi del decreto-legge n. 32/2019, art. 4, co. 1, convertito con modificazioni dalla legge n. 55/2019)

REGIONE CAMPANIA

UTILIZZO IDROPOTABILE DELLE ACQUE
DELL'INVASO DI CAMPOLATTARO E
POTENZIAMENTO DELL'ALIMENTAZIONE
POTABILE PER L'AREA BENEVENTANA

LOTTO 2

Il Responsabile dei procedimenti espropriativi

Ing. Gianluca Basile

Revisione	Data	Descrizione	Redatto	Controllato	Approvato
0	Dicembre 2024	AGGIORNAMENTO N° 1	---	---	---
TITOLO : PIANO PARTICELLARE DESCRITTIVO COMUNE DI CASTELVENERE			Visto si Approva Il Commissario Straordinario Prof. Attilio Toscano 		
Allegato	AGGIORNAMENTO DOC.PP.3		Revisione: 0	Scala:	

Regione Campania
UTILIZZO IDROPOTABILE DELLE ACQUE DELL'INVASO DI CAMPOLATTARO E POTENZIAMENTO DELL'ALIMENTAZIONE POTABILE PER L'AREA BENEVENTANA
- AGGIORNAMENTO -
LOTTO 2

COMUNE DI CASTELVENERE (BN)

ELENCO DELLE PARTICELLE CON OCCUPAZIONI

N. D'ORDINE	N. PIANO	DITTA PROPRIETARIA	Dati catastali degli immobili interessati censiti nel N.C.T.							Zone da occupare PPE			Valore venale €/mq	Indennità per terreni agricoli			note		
			Foglio	Mappale	Qualità	Superficie			Reddito		Coltura in atto	Superficie da asservire		Superficie da espropriare	Superficie da occupare temporaneamente	Indennità per esproprio		Indennità per servitù	Inden. per occupaz. Temp.
						Ha	a	ca	Domin.	Agrario									
A	B	C	D	E	F	G			H	I	L	M	N	O	P	Q	R	S	T
1	1	PAOLELLA VINCENZO n.a. BENEVENTO (BN) il 23/02/1983 c.f. PLLVCN83B23A783Q - PROPRIETA' per 1/2 PAOLELLA GIOVANNA n.a. TELESE TERME (BN) il 27/06/1987 c.f. PLLGNN87H67L086C - PROPRIETA' per 1/2	11	429	VIGNETO	02	37	00	403,92	232,56	VIGNETO	767	0	3 018	5,60	- €	2 147,60 €	4 225,20 €	P2
2	2	NICOLELLA STEFANIA n.a. BENEVENTO (BN) il 12/10/1980 c.f. NCLSFN80R52A783J - LIVELLARIO PARZIALE PER per 1000/1000 BRIZIO GIUSEPPE - DIRITTO DEL CONCEDENTE per 1000/1000	11	333	VIGNETO	00	17	50	29,83	17,17	VIGNETO	160	0	560	5,60	- €	448,00 €	784,00 €	P2
3	3	NICOLELLA STEFANIA n.a. BENEVENTO (BN) il 12/10/1980 c.f. NCLSFN80R52A783J - LIVELLARIO PARZIALE PER per 1000/1000 BRIZIO - DIRITTO DEL CONCEDENTE per 1000/1000	11	119	VIGNETO	00	17	60	30,00	17,27	VIGNETO	172	0	593	5,60	- €	481,60 €	830,20 €	P2
4	4	BARBATO SILVIO n.a. BENEVENTO (BN) il 10/12/1967 c.f. BRBSLV67T10A783A - PROPRIETA' per 1/1	11	118	VIGNETO	00	33	30	43,85	30,96	VIGNETO	302	0	569	5,60	- €	845,60 €	796,60 €	P2
5	5	NICOLELLA IDA n.a. BENEVENTO (BN) il 22/02/1975 c.f. NCLDIA75B62A783J - PROPRIETA' per 1000/1000	11	117	VIGNETO	00	48	50	63,87	45,09	VIGNETO	80	0	142	5,60	- €	224,00 €	198,80 €	P1
6	6	CIARLEGLIO NICOLA n.a. GUARDIA SANFRAMONDI (BN) il 01/06/1956 c.f. CRLNCL56H01E249V - PROPRIETA' per 1/1	11	158	VIGNETO	00	35	40	22,85	25,60	VIGNETO	1	0	463	5,60	- €	2,80 €	648,20 €	P2
7	7	VERRILLI MASSIMO n.a. GERMANIA (EE) il 17/04/1983 c.f. VRRMSM83D17Z112T - PROPRIETA' per 1/1	11	155	VIGNETO	00	67	00	43,25	48,44	VIGNETO	896	0	2 802	5,60	- €	2 508,80 €	3 922,80 €	P2

Regione Campania
UTILIZZO IDROPOTABILE DELLE ACQUE DELL'INVASO DI CAMPOLATTARO E POTENZIAMENTO DELL'ALIMENTAZIONE POTABILE PER L'AREA BENEVENTANA
- AGGIORNAMENTO -
LOTTO 2

COMUNE DI CASTELVENERE (BN)

ELENCO DELLE PARTICELLE CON OCCUPAZIONI

N. D'ORDINE	N. PIANO	DITTA PROPRIETARIA	Dati catastali degli immobili interessati censiti nel N.C.T.							Coltura in atto	Zone da occupare PPE			Valore venale €/mq	Indennità per terreni agricoli			note	
			Foglio	Mappale	Qualità	Superficie			Reddito		Superficie da asservire	Superficie da espropriare	Superficie da occupare temporaneamente		indennità per esproprio	Indennità per servitù	Inden. per occupaz. Temp.		
						Ha	a	ca	Domin.										Agrario
A	B	C	D	E	F	G			H	I	L	M	N	O	P	Q	R	S	T
8	8	PERLINGUERI RAFFAELE ; DI PIETRO - DIRITTO DEL CONCEDENTE per 1000/1000 FALATO GIUSEPPE n.a. GUARDIA SANFRAMONDI (BN) il 15/09/1963 c.f. FLTGPP63P15E249B - LIVELLARIO PARZIALE PER per 1000/1000	11	152	VIGNETO	00	22	70	7,03	12,90	VIGNETO	59	0	1 175	5,60	- €	165,20 €	1 645,00 €	P2
			11	278	VIGNETO	00	51	10	32,99	36,95	VIGNETO	431	0	491	5,60	- €	1 206,80 €	687,40 €	P1
9	9	CENICCOLA ROSA n.a. BENEVENTO (BN) il 14/03/1968 c.f. CNCRSO68C54A783K - PROPRIETA' per 1/1	11	154	VIGNETO	00	21	00	13,56	15,18	VIGNETO	0	0	329	5,60	- €	- €	460,60 €	P2

Regione Campania
UTILIZZO IDROPOTABILE DELLE ACQUE DELL'INVASO DI CAMPOLATTARO E POTENZIAMENTO DELL'ALIMENTAZIONE POTABILE PER L'AREA BENEVENTANA
- AGGIORNAMENTO -
LOTTO 2

COMUNE DI CASTELVENERE (BN)

ELENCO DELLE PARTICELLE CON OCCUPAZIONI

N. D'ORDINE	N. PIANO	DITTA PROPRIETARIA	Dati catastali degli immobili interessati censiti nel N.C.T.								Zone da occupare PPE			Indennità per terreni agricoli			note		
			Foglio	Mappale	Qualità	Superficie			Reddito		Coltura in atto	Superficie da asservire	Superficie da espropriare	Superficie da occupare temporaneamente	Valore venale €/mq	Indennità per esproprio		Indennità per servitù	Inden. per occupaz. Temp.
						Ha	a	ca	Domin.	Agrario									
A	B	C	D	E	F	G			H	I	L	M	N	O	P	Q	R	S	T
10	10	STANZIONE GIUSEPPE n.a. SOLOPACA (BN) il 25/12/1957 c.f. STNGPP57T25I809Q - PROPRIETA' per 1000/1000	11	151	VIGNETO	00	14	88	4,61	8,45	VIGNETO	352	0	904	5,60	- €	985,60 €	1 265,60 €	P2
			11	402	VIGNETO	00	03	20	2,07	2,31	VIGNETO	10	0	63	5,60	- €	28,00 €	88,20 €	P1
11	11	PIGNA GIOACCHINO n.a. GUARDIA SANFRAMONDI (BN) il 24/01/1926 c.f. PGNGCH26A24E249A - PROPRIETA' per 1000/1000	11	403	VIGNETO	00	01	40	0,90	1,01	VIGNETO	10	0	15	5,60	- €	28,00 €	21,00 €	P1
12	12	SEBASTIANELLI ELVIRA n.a. GUARDIA SANFRAMONDI (BN) il 15/03/1943 c.f. SBSLVR43C55E249C - PROPRIETA' per 1000/1000	11	149	VIGNETO	00	06	90	2,14	3,92	VIGNETO	178	0	140	5,60	- €	498,40 €	196,00 €	P1
			11	190	VIGNETO	00	05	40	1,67	3,07	VIGNETO	60	0	474	5,60	- €	168,00 €	663,60 €	P2
13	13	NICOLELLA GENTILE ANGELO n.a. SOLOPACA (BN) il 12/05/1963 c.f. NCLNGL63E12I809Q - PROPRIETA' per 1000/1000	11	148	VIGNETO	00	14	10	4,37	8,01	VIGNETO	0	0	17	5,60	- €	- €	23,80 €	P1
			11	186	VIGNETO	00	08	50	2,63	4,83	VIGNETO	265	0	291	5,60	- €	742,00 €	407,40 €	P1
14	15	BENEVENTO GIOVANNI n.a. SANT'AGATA DE' GOTI (BN) il 10/05/1997 c.f. BNVGNN9E10I197F - PROPRIETA' per 1/1	11	182	VIGNETO	00	36	00	11,16	20,45	VIGNETO	361	0	1 044	5,60	- €	1 010,80 €	1 461,60 €	P2
			11	185	VIGNETO	00	14	00	4,34	7,95	VIGNETO	0	0	7	5,60	- €	- €	9,80 €	P1
15	16	FORGIONE LORENZO n.a. SOLOPACA (BN) il 17/01/1965 c.f. FRGLNZ65A17I809G - PROPRIETA' per 1/1	11	184	VIGNETO	00	25	10	7,78	14,26	VIGNETO	548	0	1 048	5,60	- €	1 534,40 €	1 467,20 €	P2
16	17	PRESUTTI FRANCO n.a. GERMANIA (EE) il 23/04/1967 c.f. PRSFNC67D23Z112Y - PROPRIETA' per 1/1	11	179	VIGNETO	00	31	90	42,01	29,65	ULIVETO	313	0	927	4,50	- €	704,25 €	1 042,88 €	MODELLO 26 P2
17	18	DI PAOLA ANTONIO n.a. GUARDIA SANFRAMONDI (BN) il 01/12/1953 c.f. DPLNTN53T01E249A - PROPRIETA' per 1000/1000	11	178	VIGNETO	00	32	90	10,19	18,69	VIGNETO	308	0	536	5,60	- €	862,40 €	750,40 €	P2

Regione Campania
UTILIZZO IDROPOTABILE DELLE ACQUE DELL'INVASO DI CAMPOLATTARO E POTENZIAMENTO DELL'ALIMENTAZIONE POTABILE PER L'AREA BENEVENTANA
- AGGIORNAMENTO -
LOTTO 2

COMUNE DI CASTELVENERE (BN)

ELENCO DELLE PARTICELLE CON OCCUPAZIONI

N. D'ORDINE	N. PIANO	DITTA PROPRIETARIA	Dati catastali degli immobili interessati censiti nel N.C.T.								Zone da occupare PPE			Indennità per terreni agricoli			note		
			Foglio	Mappale	Qualità	Superficie			Reddito		Coltura in atto	Superficie da asservire	Superficie da espropriare	Superficie da occupare temporaneamente	Valore venale €/mq	Indennità per esproprio		Indennità per servitù	Inden. per occupaz. Temp.
						Ha	a	ca	Domin.	Agrario									
A	B	C	D	E	F	G			H	I	L	M	N	O	P	Q	R	S	T
18	19	DI GUGLIELMO ANGELA n.a. GUARDIA SANFRAMONDI (BN) il 18/08/1956 c.f. DGGNGL56M58E249G - PROPRIETA' per 1000/1000	11	176	SEMIN ARBOR	00	27	80	8,61	10,77	SEMIN ARBOR	95	0	85	3,30	- €	156,75 €	70,13 €	P1
19	20	FALATO MARIETTA n.a. GUARDIA SANFRAMONDI (BN) il 26/05/1952 c.f. FLTMIT52E66E249G - PROPRIETA' per 1/1	11	221	ULIVETO	00	09	10	3,52	2,35	ULIVETO	230	0	607	4,50	- €	517,50 €	682,88 €	P2

Regione Campania
UTILIZZO IDROPOTABILE DELLE ACQUE DELL'INVASO DI CAMPOLATTARO E POTENZIAMENTO DELL'ALIMENTAZIONE POTABILE PER L'AREA BENEVENTANA
- AGGIORNAMENTO -
LOTTO 2

COMUNE DI CASTELVENERE (BN)

ELENCO DELLE PARTICELLE CON OCCUPAZIONI

N. D'ORDINE	N. PIANO	DITTA PROPRIETARIA	Dati catastali degli immobili interessati censiti nel N.C.T.							Zone da occupare PPE			Indennità per terreni agricoli			note			
			Foglio	Mappale	Qualità	Superficie			Reddito		Coltura in atto	Superficie da asservire	Superficie da espropriare	Superficie da occupare temporaneamente	Valore venale €/mq		Indennità per esproprio	Indennità per servitù	Inden. per occupaz. Temp.
						Ha	a	ca	Domin.	Agrario									
A	B	C	D	E	F	G			H	I	L	M	N	O	P	Q	R	S	T
20	21	VERRILLO LUIGI n.a. BENEVENTO (BN) il 03/08/1988 c.f. VRRLGU88M03A783J - PROPRIETA' per 1/1	11	216	VIGNETO	00	30	50	9,45	17,33	VIGNETO	162	0	517	5,60	- €	453,60 €	723,80 €	P2
			11	217	VIGNETO	00	15	85	4,91	9,00	VIGNETO	145	0	448	5,60	- €	406,00 €	627,20 €	P2
			11	219	VIGNETO	00	16	10	4,99	9,15	VIGNETO	19	0	48	5,60	- €	53,20 €	67,20 €	P1
			11	381	VIGNETO	00	09	50	1,47	4,17	VIGNETO	277	0	330	5,60	- €	775,60 €	462,00 €	P2
			11	407	VIGNETO	00	04	75	1,47	2,70	VIGNETO	44	0	130	5,60	- €	123,20 €	182,00 €	P2
21	23	FALATO TERESINA n.a. GUARDIA SANFRAMONDI (BN) il 23/02/1923 c.f. FLTTSN23B63E249H - PROPRIETA' per 1/5 FALATO RENATA n.a. GUARDIA SANFRAMONDI (BN) il 28/07/1941 c.f. FLTRNT41L68E249L - PROPRIETA' per 1/5 FALATO CONCETTINA n.a. GUARDIA SANFRAMONDI (BN) il 16/12/1920 c.f. FLTCCT20T56E249H - PROPRIETA' per 1/5 FALATO ANGIOLINA n.a. GUARDIA SANFRAMONDI (BN) il 07/04/1933 c.f. FLTNLN33D47E249K - PROPRIETA' per 1/5 FALATO GIOVANNI n.a. GUARDIA SANFRAMONDI (BN) il 21/11/1926 c.f. FLTGN26S21E249G - PROPRIETA' per 1/5	11	218	VIGNETO	00	19	90	6,17	11,31	VIGNETO	221	0	562	5,60	- €	618,80 €	786,80 €	P2
22	24	DI MASSA ANTONIO ; FU ANGELO - LIVELLARIO PARZIALE PER per 1000/1000 DI BRIZIO GIUSEPPE ; FU LORENZO - DIRITTO DEL CONCEDENTE per 1000/1000	11	215	VIGNETO	00	34	30	22,14	24,80	VIGNETO	167	0	493	5,60	- €	467,60 €	690,20 €	P2

Regione Campania
UTILIZZO IDROPOTABILE DELLE ACQUE DELL'INVASO DI CAMPOLATTARO E POTENZIAMENTO DELL'ALIMENTAZIONE POTABILE PER L'AREA BENEVENTANA
- AGGIORNAMENTO -
LOTTO 2

COMUNE DI CASTELVENERE (BN)

ELENCO DELLE PARTICELLE CON OCCUPAZIONI

N. D'ORDINE	N. PIANO	DITTA PROPRIETARIA	Dati catastali degli immobili interessati censiti nel N.C.T.							Zone da occupare PPE			Indennità per terreni agricoli			note			
			Foglio	Mappale	Qualità	Superficie			Reddito		Coltura in atto	Superficie da asservire	Superficie da espropriare	Superficie da occupare temporaneamente	Valore venale €/mq		Indennità per esproprio	Indennità per servitù	Inden. per occupaz. Temp.
						Ha	a	ca	Domin.	Agrario									
A	B	C	D	E	F	G			H	I	L	M	N	O	P	Q	R	S	T
23	25	TOMASELLI TERESA n.a. CHIVASSO (TO) il 22/01/1958 c.f. TMSTR558A62C665W - PROPRIETA' per 2/5 TOMASELLI ANGELO LUIGI n.a. GOTTOLENGO (BS) il 14/03/1924 c.f. TMSNLL24C14E116G - PROPRIETA' per 2/5 COLANGELO TERESA ; FU GIUSEPPE - COMPROPRIETARIO PER per 1/5 COLANGELO MARCO ; FU GIUSEPPE - COMPROPRIETARIO PER per1/5 COLANGELO MARCO ; FU DOMENICO - USUFRUTTUARIO PARZIALE PER per 1000/1000	11	211	VIGNETO	00	52	40	33,83	37,89	VIGNETO	273	0	750	5,60	- €	764,40 €	1 050,00 €	P2
24	26	COMUNE DI GUARDIA SANFRAMONDI c.f. 90000360629 - DIRITTO DEL CONCEDENTE per 1000/1000 DE LUCIA MARIO n.a. GUARDIA SANFRAMONDI (BN) il 08/02/1948 c.f. DLCMRA48B08E249J - LIVELLARIO PARZIALE PER per 1000/1000	10	349	VIGNETO	00	21	00	13,56	15,18	VIGNETO	0	0	636	5,60	- €	- €	890,40 €	P2

Regione Campania
UTILIZZO IDROPOTABILE DELLE ACQUE DELL'INVASO DI CAMPOLATTARO E POTENZIAMENTO DELL'ALIMENTAZIONE POTABILE PER L'AREA BENEVENTANA
- AGGIORNAMENTO -
LOTTO 2

COMUNE DI CASTELVENERE (BN)

ELENCO DELLE PARTICELLE CON OCCUPAZIONI

N. D'ORDINE	N. PIANO	DITTA PROPRIETARIA	Dati catastali degli immobili interessati censiti nel N.C.T.								Zone da occupare PPE			Indennità per terreni agricoli			note		
			Foglio	Mappale	Qualità	Superficie			Reddito		Coltura in atto	Superficie da asservire	Superficie da espropriare	Superficie da occupare temporaneamente	Valore venale €/mq	Indennità per esproprio		Indennità per servitù	Inden. per occupaz. Temp.
						Ha	a	ca	Domin.	Agrario									
A	B	C	D	E	F	G			H	I	L	M	N	O	P	Q	R	S	T
25	27	CONTE DORIANA n.a. BENEVENTO (BN) il 07/10/1976 c.f. CNTDRN76R47A783K - ENFITEUSI per 1/1 COMUNE DI CASTELVENERE c.f. 00000000018 - DIRITTO DEL CONCEDENTE per 1000/1000	10	272	SEMINATIVO	01	16	20	93,02	57,01	SEMINATIVO	979	0	1 741	1,90	- €	930,05 €	826,98 €	P2
			10	405	VIGNETO	00	03	10	0,96	1,76	VIGNETO	0	0	310	5,60	- €	- €	434,00 €	P2
26	28	COMUNE DI GUARDIA SANFRAMONDI c.f. 90000360629 - DIRITTO DEL CONCEDENTE per 1000/1000 DE LUCIA MARIO n.a. GUARDIA SANFRAMONDI (BN) il 08/02/1948 c.f. DLCMRA48B08E249J - LIVELLARIO PARZIALE PER per 1000/1000	10	404	VIGNETO	00	10	20	6,58	7,38	VIGNETO	0	0	511	5,60	- €	- €	715,40 €	P2
27	29	COMUNE DI GUARDIA SANFRAMONDI c.f. 90000360629 - DIRITTO DEL CONCEDENTE per 1000/1000 GAMBUTI VALERIA n.a. BENEVENTO (BN) il 24/05/1974 c.f. GMBVLR74E64A783Q - LIVELLARIO PARZIALE PER per 1000/1000	10	242	VIGNETO	00	22	60	14,59	16,34	VIGNETO	248	0	1 116	5,60	- €	694,40 €	1 562,40 €	P2
28	30	COMUNE DI GUARDIA SANFRAMONDI c.f. 90000360629 - DIRITTO DEL CONCEDENTE per 1000/1000 PLENZICK ROSINA n.a. GUARDIA SANFRAMONDI (BN) il 24/09/1960 c.f. PLNRSN60P64E249N - ENFITEUSI per 2/4 COLETTA MAURO n.a. BENEVENTO (BN) il 20/01/1986 c.f. CLTMRA86A20A783H - ENFITEUSI per 1/4 COLETTA DARIO n.a. BENEVENTO (BN) il 13/04/1981 c.f. CLTDRA81D13A783E - ENFITEUSI per 1/4	10	241	VIGNETO	00	19	60	0,00	12,54	VIGNETO	283	0	286	5,60	- €	792,40 €	400,40 €	P2
29	31	MANCINI ANGELO n.a. GUARDIA SANFRAMONDI (BN) il 11/03/1958 c.f. MNCNGL58C11E249G - LIVELLARIO PER per 1/2 COMUNE DI GUARDIA SANFRAMONDI c.f. 90000360629 - DIRITTO DEL CONCEDENTE per 1000/1000 MANCINI ANTONELLA n.a. BENEVENTO (BN) il 09/04/1965 c.f. MNCNNL65D49A783I - LIVELLARIO PER per 1/2	10	473	VIGNETO	00	27	70	8,58	15,74	VIGNETO	0	0	174	5,60	- €	- €	243,60 €	P2

Regione Campania
UTILIZZO IDROPOTABILE DELLE ACQUE DELL'INVASO DI CAMPOLATTARO E POTENZIAMENTO DELL'ALIMENTAZIONE POTABILE PER L'AREA BENEVENTANA
- AGGIORNAMENTO -
LOTTO 2

COMUNE DI CASTELVENERE (BN)

ELENCO DELLE PARTICELLE CON OCCUPAZIONI

N. D'ORDINE	N. PIANO	DITTA PROPRIETARIA	Dati catastali degli immobili interessati censiti nel N.C.T.								Zone da occupare PPE			Indennità per terreni agricoli			note		
			Foglio	Mappale	Qualità	Superficie			Reddito		Coltura in atto	Superficie da asservire	Superficie da espropriare	Superficie da occupare temporaneamente	Valore venale €/mq	Indennità per esproprio		Indennità per servitù	Inden. per occupaz. Temp.
						Ha	a	ca	Domin.	Agrario									
A	B	C	D	E	F	G			H	I	L	M	N	O	P	Q	R	S	T
30	32	COMUNE DI GUARDIA SANFRAMONDI c.f. 90000360629 - DIRITTO DEL CONCEDEnte per 1000/1000 PLENZICK ROSINA n.a. GUARDIA SANFRAMONDI (BN) il 24/09/1960 c.f. PLNRSN60P64E249N - LIVELLARIO PARZIALE PER per 1000/1000	10	240	SEMIN ARBOR	00	27	70	0,00	0,62	VIGNETO	445	0	1 500	5,60	- €	1 246,00 €	2 100,00 €	MODELLO 26 P2
31	33	COMUNE DI GUARDIA SANFRAMONDI c.f. 90000360629 - DIRITTO DEL CONCEDEnte per 1000/1000 VERRILLI MASSIMO n.a. GERMANIA (EE) il 17/04/1983 c.f. VRRMSM83D17Z112T - ENFITEUSI per 1/1	10	411	VIGNETO	00	32	60	21,05	23,57	VIGNETO	236	0	281	5,60	- €	660,80 €	393,40 €	P2

Regione Campania
UTILIZZO IDROPOTABILE DELLE ACQUE DELL'INVASO DI CAMPOLATTARO E POTENZIAMENTO DELL'ALIMENTAZIONE POTABILE PER L'AREA BENEVENTANA
- AGGIORNAMENTO -
LOTTO 2

COMUNE DI CASTELVENERE (BN)

ELENCO DELLE PARTICELLE CON OCCUPAZIONI

N. D'ORDINE	N. PIANO	DITTA PROPRIETARIA	Dati catastali degli immobili interessati censiti nel N.C.T.								Zone da occupare PPE			Indennità per terreni agricoli			note		
			Foglio	Mappale	Qualità	Superficie			Reddito		Coltura in atto	Superficie da asservire	Superficie da espropriare	Superficie da occupare temporaneamente	Valore venale €/mq	Indennità per esproprio		Indennità per servitù	Inden. per occupaz. Temp.
						Ha	a	ca	Domin.	Agrario									
A	B	C	D	E	F	G			H	I	L	M	N	O	P	Q	R	S	T
32	34	COMUNE DI GUARDIA SANFRAMONDI c.f. 90000360629 - DIRITTO DEL CONCEDEnte per 1000/1000 SANZARI AMELIA n.a. GUARDIA SANFRAMONDI (BN) il 25/02/1969 c.f. SNZMLA69B65E249L - ENFITEUSI per 1/1	10	219	VIGNETO	00	42	50	13,17	24,14	VIGNETO	929	0	1 373	5,60	- €	2 601,20 €	1 922,20 €	P2
			10	220	VIGNETO	00	48	70	15,09	27,67	VIGNETO	503	0	2 169	5,60	- €	1 408,40 €	3 036,60 €	P2
			10	391	VIGNETO	00	20	70	6,41	11,76	VIGNETO	177	0	247	5,60	- €	495,60 €	345,80 €	P2
33	35	SCETTA ROBERTO n.a. SAN SALVATORE TELESINO (BN) il 12/08/1964 c.f. SCTRRT64M12I145K - PROPRIETA' per 1/1	10	86	PASCOLO	00	59	20	4,28	2,14	PASCOLO	120	0	873	1,50	- €	90,00 €	327,38 €	P2
34	36	COMUNE DI CASTELVENERE c.f. 00000000018 - CONCEDEnte IN PARTE per 1000/1000 PACELLI GIUSEPPE n.a. CASTELVENERE (BN) il 04/04/1958 c.f. PCLGPP58D04C280I - LIVELLARIO PARZIALE PER per 1000/1000 COFRANCESCO PASQUALE ; FU CIRO - CONCEDEnte IN PARTE per 1000/1000 COFRANCESCO ANTONIO ; FU CIRO - CONCEDEnte IN PARTE per 1000/1000	10	84	VIGNETO	00	68	20	21,13	38,74	VIGNETO	777	0	2 034	5,60	- €	2 175,60 €	2 847,60 €	P2
35	37	PACELLI GIUSEPPE n.a. CASTELVENERE (BN) il 04/04/1958 c.f. PCLGPP58D04C280I - LIVELLARIO PARZIALE PER per 1000/1000 COMUNE DI CASTELVENERE c.f. 00269900627 - DIRITTO DEL CONCEDEnte per 1000/1000	10	82	VIGNETO	00	56	20	36,28	40,63	VIGNETO	415	0	1 184	5,60	- €	1 162,00 €	1 657,60 €	P2
36	38	COLETTA ANTONIETTA n.a. CASTELVENERE (BN) il 17/11/1966 c.f. CLTNNT66S57C280X - PROPRIETA' per 1/1	10	81	VIGNETO	00	31	20	41,09	29,00	VIGNETO	191	0	543	5,60	- €	534,80 €	760,20 €	P2
			10	414	VIGNETO	00	31	20	41,09	29,00	VIGNETO	197	0	560	5,60	- €	551,60 €	784,00 €	P2

Regione Campania
UTILIZZO IDROPOTABILE DELLE ACQUE DELL'INVASO DI CAMPOLATTARO E POTENZIAMENTO DELL'ALIMENTAZIONE POTABILE PER L'AREA BENEVENTANA
- AGGIORNAMENTO -
LOTTO 2

COMUNE DI CASTELVENERE (BN)

ELENCO DELLE PARTICELLE CON OCCUPAZIONI

N. D'ORDINE	N. PIANO	DITTA PROPRIETARIA	Dati catastali degli immobili interessati censiti nel N.C.T.								Zone da occupare PPE			Indennità per terreni agricoli			note		
			Foglio	Mappale	Qualità	Superficie			Reddito		Coltura in atto	Superficie da asservire	Superficie da espropriare	Superficie da occupare temporaneamente	Valore venale €/mq	Indennità per esproprio		Indennità per servitù	Inden. per occupaz. Temp.
						Ha	a	ca	Domin.	Agrario									
A	B	C	D	E	F	G			H	I	L	M	N	O	P	Q	R	S	T
37	39	LAVORGNA GIOVANNA n.a. BENEVENTO (BN) il 02/03/1966 c.f. LVRGNN66C42A783J - PROPRIETA' per 1/1	10	79	ULIVETO	00	28	00	0,00	1,28	ULIVETO	154	0	442	4,50	- €	346,50 €	497,25 €	P2
38	40	COMUNE DI CASTELVENERE c.f. 00000000018 - DIRITTO DEL CONCEDEnte per 1000/1000	10	80	VIGNETO	00	00	64	0,41	0,46	VIGNETO	1	0	64	5,60	- €	2,80 €	89,60 €	P2
		IULIANI ANGELO n.a. CASTELVENERE (BN) il 01/09/1929 c.f. LNINGLZ9P01C280E - LIVELLARIO PARZIALE PER per 1000/1000	10	406	ULIVETO	00	38	00	0,00	5,60	ULIVETO	189	0	473	4,50	- €	425,25 €	532,13 €	P2
39	41	SIMONE GIACOMO n.a. BENEVENTO (BN) il 02/12/1988 c.f. SMNGCM88T02A783P - PROPRIETA' per 1/1	10	346	SEMIN ARBOR	00	32	60	0,00	12,30	VIGNETO	412	0	1 126	5,60	- €	1 153,60 €	1 576,40 €	MODELLO 26 P2

Regione Campania
UTILIZZO IDROPOTABILE DELLE ACQUE DELL'INVASO DI CAMPOLATTARO E POTENZIAMENTO DELL'ALIMENTAZIONE POTABILE PER L'AREA BENEVENTANA
- AGGIORNAMENTO -
LOTTO 2

COMUNE DI CASTELVENERE (BN)

ELENCO DELLE PARTICELLE CON OCCUPAZIONI

N. D'ORDINE	N. PIANO	DITTA PROPRIETARIA	Dati catastali degli immobili interessati censiti nel N.C.T.							Zone da occupare PPE			Indennità per terreni agricoli			note			
			Foglio	Mappale	Qualità	Superficie			Reddito		Coltura in atto	Superficie da asservire	Superficie da espropriare	Superficie da occupare temporaneamente	Valore venale €/mq		Indennità per esproprio	Indennità per servitù	Inden. per occupaz. Temp.
						Ha	a	ca	Domin.	Agrario									
A	B	C	D	E	F	G			H	I	L	M	N	O	P	Q	R	S	T
40	42	FOSCHINI ROSA n.a. CASERTA (CE) il 19/05/1988 c.f. FSCR5088E59B963U - PROPRIETA' per 1/2 FOSCHINI ARIANNA n.a. CASERTA (CE) il 24/07/1990 c.f. FSCRNN90L64B963F - PROPRIETA' per 1/2	10	78	VIGNETO	00	33	50	10,38	19,03	VIGNETO	80	0	94	5,60	- €	224,00 €	131,60 €	P1
41	43	COMUNE DI CASTELVENERE c.f. 00000000018 - DIRITTO DEL CONCEDENTE per 1000/1000 SCETTA ANGELO RAFFAELE n.a. CASTELVENERE (BN) il 09/12/1936 c.f. SCTNLR36T09C280W - LIVELLARIO PARZIALE PER per 1000/1000	10	28	ULIVETO	00	28	90	0,00	3,10	ULIVETO	0	0	197	4,50	- €	- €	221,63 €	P2
			10	139	ULIVETO	00	31	70	0,00	3,51	ULIVETO	179	0	855	4,50	- €	402,75 €	961,88 €	P2
42	44	COMUNE DI CASTELVENERE c.f. 00000000018 - DIRITTO DEL CONCEDENTE per 1000/1000 FUSCO MARIA ASSUNTA n.a. SAN LORENZELLO (BN) il 11/08/1961 c.f. FSCMSS61M51H955H - ENFITEUSI per 500/1000 DI SANTO RAFFAELE n.a. CERRETO SANNITA (BN) il 16/08/1993 c.f. DSNRFL93M16C525S - ENFITEUSI per 500/1000	10	25	VIGNETO	00	31	40	41,35	29,19	VIGNETO	346	0	984	5,60	- €	968,80 €	1 377,60 €	P2
43	45	COMUNE DI CASTELVENERE c.f. 00000000018 - DIRITTO DEL CONCEDENTE per 1000/1000 DI SANTO RAFFAELE n.a. CERRETO SANNITA (BN) il 16/08/1993 c.f. DSNRFL93M16C525S - ENFITEUSI per 1000/1000	10	16	VIGNETO	00	31	20	41,09	29,00	VIGNETO	41	0	62	5,60	- €	114,80 €	86,80 €	P1
			10	20	VIGNETO	00	30	80	19,88	22,27	VIGNETO	355	0	509	5,60	- €	994,00 €	712,60 €	P2
			10	21	VIGNETO	00	29	70	19,17	21,47	VIGNETO	342	0	947	5,60	- €	957,60 €	1 325,80 €	P2
44	46	COMUNE DI CASTELVENERE c.f. 81002050623 - DIRITTO DEL CONCEDENTE per 1/1 CARLO ANNA il 03/12/1968 c.f. CRLNNA68T43Z114M - ENFITEUSI per 1/1 CARLO ANNA il 03/12/1968 c.f. CRLNNA68T43Z114M - USUFRUTTO SU ENFITEUSI per 1/1	10	19	VIGNETO	00	32	50	10,07	18,46	VIGNETO	5	0	469	5,60	- €	14,00 €	656,60 €	P2

LEGENDA

PARTICELLE GIÀ PRESENTI NEL PFTE
- P1 -

PARTICELLE GIÀ PRESENTI NEL PFTE CON INTEGRAZIONI
- P2 -

NUOVE PARTICELLE NON PRESENTI NEL PFTE
- P3 -

Regione Campania
UTILIZZO IDROPOTABILE DELLE ACQUE DELL'INVASO DI CAMPOLATTARO E POTENZIAMENTO DELL'ALIMENTAZIONE POTABILE PER L'AREA BENEVENTANA
- AGGIORNAMENTO -
LOTTO 2

COMUNE DI CASTELVENERE (BN)

ELENCO DELLE PARTICELLE CON OCCUPAZIONI

N. D'ORDINE	N. PIANO	DITTA PROPRIETARIA	Dati catastali degli immobili interessati censiti nel N.C.T.								Zone da occupare PPE			Indennità per terreni agricoli			note		
			Foglio	Mappale	Qualità	Superficie			Reddito		Coltura in atto	Superficie da asservire	Superficie da espropriare	Superficie da occupare temporaneamente	Valore venale €/mq	Indennità per esproprio		Indennità per servitù	Inden. per occupaz. Temp.
						Ha	a	ca	Domin.	Agrario									
A	B	C	D	E	F	G			H	I	L	M	N	O	P	Q	R	S	T
45	47	FOSCHINI GIOVANNI n.a. BENEVENTO (BN) il 17/11/1976 c.f. FSCGNN76S17A783E - PROPRIETA' per 1000/1000	10	15	VIGNETO	00	31	80	41,88	29,56	VIGNETO	323	0	939	5,60	- €	904,40 €	1 314,60 €	P2
			10	413	VIGNETO	00	31	80	41,88	29,56	VIGNETO	373	0	1 052	5,60	- €	1 044,40 €	1 472,80 €	P2
46	48	COMUNE DI CASTELVENERE c.f. 00000000018 - DIRITTO DEL CONCEDENTE per 1000/1000 VENDITTI PASQUALE n.a. CASTELVENERE (BN) il 09/01/1931 c.f. VNNDPQL31A09C280E - LIVELLARIO PARZIALE PER per 1000/1000	10	14	VIGNETO	00	31	80	41,88	29,56	VIGNETO	369	0	883	5,60	- €	1 033,20 €	1 236,20 €	P2

Regione Campania
UTILIZZO IDROPOTABILE DELLE ACQUE DELL'INVASO DI CAMPOLATTARO E POTENZIAMENTO DELL'ALIMENTAZIONE POTABILE PER L'AREA BENEVENTANA
- AGGIORNAMENTO -
LOTTO 2

COMUNE DI CASTELVENERE (BN)

ELENCO DELLE PARTICELLE CON OCCUPAZIONI

N. D'ORDINE	N. PIANO	DITTA PROPRIETARIA	Dati catastali degli immobili interessati censiti nel N.C.T.							Zone da occupare PPE			Indennità per terreni agricoli			note			
			Foglio	Mappale	Qualità	Superficie			Reddito		Coltura in atto	Superficie da asservire	Superficie da espropriare	Superficie da occupare temporaneamente	Valore venale €/mq		Indennità per esproprio	Indennità per servitù	Inden. per occupaz. Temp.
						Ha	a	ca	Domin.	Agrario									
A	B	C	D	E	F	G			H	I	L	M	N	O	P	Q	R	S	T
47	49	COMUNE DI CASTELVENERE c.f. 81002050623 - PROPRIETA' per 1000/1000 VENDITTI NICOLA n.a. CASTELVENERE (BN) il 19/09/1958 c.f. VNDNCL58P19C280R - PROPRIETA' per 1000/1000	10	12	VIGNETO	00	31	00	40,83	28,82	VIGNETO	219	0	188	5,60	- €	613,20 €	263,20 €	P1
48	51	PALUMBO MARIAGENOVEFFA - CONCEDENTE IN PARTE per 1000/1000 GOGLIA MARIA ANTONIA n.a. CASTELVENERE (BN) il 02/11/1939 c.f. GGLMNT39S42C280Z - LIVELLARIO PARZIALE PER per 1000/1000 COMUNE DI CASTELVENERE - CONCEDENTE IN PARTE per 1000/1000	13	29	ULIVETO	00	36	80	12,35	7,60	ULIVETO	255	0	689	4,50	- €	573,75 €	775,13 €	P2
49	52	COMUNE DI CASTELVENERE c.f. 00269900627 - CONCEDENTE IN PARTE per 1000/1000 GOGLIA MARIA ANTONIA n.a. CASTELVENERE (BN) il 02/11/1939 c.f. GGLMNT39S42C280Z - LIVELLARIO PARZIALE PER per 1000/1000 PALUMBO MARIA ;GENOVEFFA - CONCEDENTE IN PARTE per 1000/1000	13	28	ULIVETO	00	31	80	10,68	6,57	ULIVETO	276	0	796	4,50	- €	621,00 €	895,50 €	P2
50	53	COMUNE DI CASTELVENERE c.f. 00269900627 - DIRITTO DEL CONCEDENTE per 1000/1000 GOGLIA MARIA ANTONIA n.a. CASTELVENERE (BN) il 02/11/1939 c.f. GGLMNT39S42C280Z - LIVELLARIO PARZIALE PER per 1000/1000	13	372	ULIV VIGNET	00	34	20	12,36	9,71	ULIV VIGNET	283	0	937	4,50	- €	636,75 €	1 054,13 €	P2
51	54	VELARDI CECILIA n.a. CASTELVENERE (BN) il 17/09/1950 c.f. VLRCL50P57C280X - PROPRIETA' per 1000/1000	13	386	ULIV VIGNET	00	16	50	5,97	4,69	ULIV VIGNET	182	0	526	4,50	- €	409,50 €	591,75 €	P2

Regione Campania
UTILIZZO IDROPOTABILE DELLE ACQUE DELL'INVASO DI CAMPOLATTARO E POTENZIAMENTO DELL'ALIMENTAZIONE POTABILE PER L'AREA BENEVENTANA
- AGGIORNAMENTO -
LOTTO 2

COMUNE DI CASTELVENERE (BN)

ELENCO DELLE PARTICELLE CON OCCUPAZIONI

N. D'ORDINE	N. PIANO	DITTA PROPRIETARIA	Dati catastali degli immobili interessati censiti nel N.C.T.								Zone da occupare PPE			Indennità per terreni agricoli			note		
			Foglio	Mappale	Qualità	Superficie			Reddito		Coltura in atto	Superficie da asservire	Superficie da espropriare	Superficie da occupare temporaneamente	Valore venale €/mq	Indennità per esproprio		Indennità per servitù	Inden. per occupaz. Temp.
						Ha	a	ca	Domin.	Agrario									
A	B	C	D	E	F	G			H	I	L	M	N	O	P	Q	R	S	T
52	55	VELARDI ANTONIETTA n.a. CASTELVENERE (BN) il 20/02/1954 c.f. VLRNNT54B60C280R - PROPRIETA' per 1000/1000	13	27	ULIV VIGNET	00	16	60	6,00	4,72	ULIV VIGNET	239	0	339	4,50	- €	537,75 €	381,38 €	P2
53	56	COMUNE DI CASTELVENERE c.f. 00000000018 - CONCEDENTE IN PARTE per 1000/1000 CARLO ANNA il 03/12/1968 c.f. CRLNNA68T43Z114M - ENFITEUSI per 1/1 DI CROSTA DOMENICO ; FU VINCENZO - CONCEDENTE IN PARTE per 1000/1000	13	26	ULIVETO	00	09	10	3,52	2,35	ULIVETO	93	0	114	4,50	- €	209,25 €	128,25 €	P1

Regione Campania
UTILIZZO IDROPOTABILE DELLE ACQUE DELL'INVASO DI CAMPOLATTARO E POTENZIAMENTO DELL'ALIMENTAZIONE POTABILE PER L'AREA BENEVENTANA
- AGGIORNAMENTO -
LOTTO 2

COMUNE DI CASTELVENERE (BN)

ELENCO DELLE PARTICELLE CON OCCUPAZIONI

N. D'ORDINE	N. PIANO	DITTA PROPRIETARIA	Dati catastali degli immobili interessati censiti nel N.C.T.							Zone da occupare PPE			Indennità per terreni agricoli			note			
			Foglio	Mappale	Qualità	Superficie			Reddito		Coltura in atto	Superficie da asservire	Superficie da espropriare	Superficie da occupare temporaneamente	Valore venale €/mq		Indennità per esproprio	Indennità per servitù	Inden. per occupaz. Temp.
						Ha	a	ca	Domin.	Agrario									
A	B	C	D	E	F	G			H	I	L	M	N	O	P	Q	R	S	T
54	57	PESCI EPIMACO n.a. ROMA (RM) il 16/08/1955 c.f. PSCPMC55M16H501D - PROPRIETA' per 500/1000 PESCI SIMONE n.a. ROMA (RM) il 12/06/1989 c.f. PSCSMN89H12H501Q - PROPRIETA' per 500/1000	13	2	VIGNETO	00	65	90	42,54	47,65	VIGNETO	280	0	246	5,60	- €	784,00 €	344,40 €	P1
55	58	COMUNE DI CASTELVENERE c.f. 00000000018 - CONCEDENTE IN PARTE per 1000/1000 VERRILLO GIANCARLO n.a. TELESE TERME (BN) il 23/05/1961 c.f. VRRGCR61E23L086C - LIVELLARIO PARZIALE PER per 1000/1000 ASSINI ELENA ; FU DOMENICO MAR.NONNO - CONCEDENTE IN PARTE per 1000/1000 ASSINI ANTONIETTA ; FU DOMENICO MAR.DE BLASIO - CONCEDENTE IN PARTE per 1000/1000	13	9	ULIVETO	00	41	40	16,04	10,69	ULIVETO	530	0	1 333	4,50	- €	1 192,50 €	1 499,63 €	P2
56	59	COMUNE DI CASTELVENERE c.f. 00000000018 - CONCEDENTE IN PARTE per 1000/1000 VERRILLO FILOMENA IDA n.a. CASTELVENERE (BN) il 29/08/1930 c.f. VRRFMN30M69C280J - LIVELLARIO PER per 500/1000 PIGNA ABELE n.a. TELESE TERME (BN) il 26/04/1956 c.f. PGNBLA56D26L086I - LIVELLARIO PER per 500/1000 ASSINI ELENA ; FU FOMENICO MAR DE BLASIO - CONCEDENTE IN PARTE per 1000/1000 ASSINI ELENA ; FU DOMENICO MAR NONNO - CONCEDENTE IN PARTE per 1000/1000	13	475	ULIVETO	00	50	00	16,78	10,33	ULIVETO	311	0	917	4,50	- €	699,75 €	1 031,63 €	P2
57	60	PIGNA FABIO n.a. CERRETO SANNITA (BN) il 11/08/1990 c.f. PGNFBA90M11C525A - PROPRIETA' per 1/2 PIGNA ARMANDO n.a. BENEVENTO (BN) il 25/03/1986 c.f. PGNRND86C25A783Q - PROPRIETA' per 1/2	13	7	ULIVETO	00	32	00	12,39	8,26	ULIVETO	207	0	625	4,50	- €	465,75 €	703,13 €	P2
58	61	MIRRA ORSOLA n.a. TELESE TERME (BN) il 12/06/1961 c.f. MRRRSL61H52L086F - PROPRIETA' per 1000/1000	13	6	SEMIN ARBOR	00	07	30	3,77	3,39	SEMIN ARBOR	117	0	206	3,30	- €	193,05 €	169,95 €	P1

Regione Campania
UTILIZZO IDROPOTABILE DELLE ACQUE DELL'INVASO DI CAMPOLATTARO E POTENZIAMENTO DELL'ALIMENTAZIONE POTABILE PER L'AREA BENEVENTANA
- AGGIORNAMENTO -
LOTTO 2

COMUNE DI CASTELVENERE (BN)

ELENCO DELLE PARTICELLE CON OCCUPAZIONI

N. D'ORDINE	N. PIANO	DITTA PROPRIETARIA	Dati catastali degli immobili interessati censiti nel N.C.T.								Zone da occupare PPE			Indennità per terreni agricoli			note		
			Foglio	Mappale	Qualità	Superficie			Reddito		Coltura in atto	Superficie da asservire	Superficie da espropriare	Superficie da occupare temporaneamente	Valore venale €/mq	Indennità per esproprio		Indennità per servitù	Inden. per occupaz. Temp.
						Ha	a	ca	Domin.	Agrario									
A	B	C	D	E	F	G			H	I	L	M	N	O	P	Q	R	S	T
59	62	CARLO CARMINE n.a. CASTELVENERE (BN) il 24/06/1964 c.f. CRLCMN64H24C280S - PROPRIETA' per 1/1	13	11	SEMIN ARBOR	00	06	80	3,51	3,16	SEMIN ARBOR	56	0	471	3,30	- €	92,40 €	388,58 €	P2
60	63	COMUNE DI CASTELVENERE c.f. 00000000018 - DIRITTO DEL CONCEDENTE per 1000/1000 GOGLIA ZELINDA n.a. CASTELVENERE (BN) il 21/05/1965 c.f. GGLZND65E61C280U - LIVELLARIO PARZIALE PER per 1000/1000	13	10	SEMIN ARBOR	00	06	30	3,25	2,93	SEMIN ARBOR	213	0	379	3,30	- €	351,45 €	312,68 €	P2
61	64	CARLO GIOVANBATTISTA il 05/12/1964 c.f. CRLGNB64T05Z114E - PROPRIETA' per 1/1	13	17	ULIV VIGNET	00	14	10	3,28	3,28	ULIV VIGNET	172	0	495	4,50	- €	387,00 €	556,88 €	P2

Regione Campania
UTILIZZO IDROPOTABILE DELLE ACQUE DELL'INVASO DI CAMPOLATTARO E POTENZIAMENTO DELL'ALIMENTAZIONE POTABILE PER L'AREA BENEVENTANA
- AGGIORNAMENTO -
LOTTO 2

COMUNE DI CASTELVENERE (BN)

ELENCO DELLE PARTICELLE CON OCCUPAZIONI

N. D'ORDINE	N. PIANO	DITTA PROPRIETARIA	Dati catastali degli immobili interessati censiti nel N.C.T.								Zone da occupare PPE			Indennità per terreni agricoli			note		
			Foglio	Mappale	Qualità	Superficie			Reddito		Coltura in atto	Superficie da asservire	Superficie da espropriare	Superficie da occupare temporaneamente	Valore venale €/mq	Indennità per esproprio		Indennità per servitù	Inden. per occupaz. Temp.
						Ha	a	ca	Domin.	Agrario									
A	B	C	D	E	F	G			H	I	L	M	N	O	P	Q	R	S	T
62	65	CARLO GIOVANBATTISTA il 05/12/1964 c.f. CRLGNB64T05Z114E - PROPRIETA' per 1/3 SANTILLO NICOLA ; SALVATORE - PROPRIETA' per 1/3 CENICCOLA ANTONIETTA - PROPRIETA' per 1/3	13	462	ULIV VIGNET	00	01	36	0,32	0,32	ULIV VIGNET	34	0	68	4,50	- €	76,50 €	76,50 €	P2
63	66	COMUNE DI CASTELVENERE c.f. 00269900627 - CONCEDENTE IN PARTE per 1000/1000 IANNUCCI BARBATO VINCENZO n.a. MADDALONI (CE) il 05/01/1976 c.f. NNCBBT76A05E791V - ENFITEUSI per 1000/1000 DI CROSTA DOMENICO - CONCEDENTE IN PARTE per 1000/1000	13	5	VIGNETO	00	06	30	8,30	5,86	VIGNETO	25	0	106	5,60	- €	70,00 €	148,40 €	P1
64	67	COMUNE DI CASTELVENERE c.f. 00000000018 - CONCEDENTE IN PARTE per 1000/1000 SANTILLO LUIGI n.a. CASTELVENERE (BN) il 19/09/1947 c.f. SNTLGU47P19C280M - LIVELLARIO PARZIALE PER per 1000/1000 DI LUCREZIA PIETRO ; FU VINCENZO - CONCEDENTE IN PARTE per 1000/1000	13	463	ULIVETO	00	00	80	0,27	0,17	ULIVETO	22	0	72	4,50	- €	49,50 €	81,00 €	P2
		13	472	ULIVETO	00	17	24	0,00	2,27	ULIVETO	197	0	602	4,50	- €	443,25 €	677,25 €	P2	
65	68	COMUNE DI CASTELVENERE c.f. 00000000018 - CONCEDENTE IN PARTE per 1000/1000 DI LUCREZIA PIETRO ; FU VINCENZO - CONCEDENTE IN PARTE per 1000/1000 LABAGNARA GIOVANNA n.a. BENEVENTO (BN) il 22/06/1975 c.f. LBGNN75H62A783L - LIVELLARIO PER per 1/3 LABAGNARA ANTONELLA n.a. GUARDIA SANFRAMONDI (BN) il 13/03/1969 c.f. LBGNNL69C53E249J - LIVELLARIO PER per 1/3 LABAGNARA ANGELA n.a. GUARDIA SANFRAMONDI (BN) il 18/12/1967 c.f. LBGNGL67T58E249X - LIVELLARIO PER per 1/3	13	674	ULIVETO	00	15	70	5,27	3,24	ULIVETO	0	0	5	4,50	- €	- €	5,63 €	P1

Regione Campania
UTILIZZO IDROPOTABILE DELLE ACQUE DELL'INVASO DI CAMPOLATTARO E POTENZIAMENTO DELL'ALIMENTAZIONE POTABILE PER L'AREA BENEVENTANA
- AGGIORNAMENTO -
LOTTO 2

COMUNE DI CASTELVENERE (BN)

ELENCO DELLE PARTICELLE CON OCCUPAZIONI

N. D'ORDINE	N. PIANO	DITTA PROPRIETARIA	Dati catastali degli immobili interessati censiti nel N.C.T.								Zone da occupare PPE			Indennità per terreni agricoli			note		
			Foglio	Mappale	Qualità	Superficie			Reddito		Coltura in atto	Superficie da asservire	Superficie da espropriare	Superficie da occupare temporaneamente	Valore venale €/mq	Indennità per esproprio		Indennità per servitù	Inden. per occupaz. Temp.
						Ha	a	ca	Domin.	Agrario									
A	B	C	D	E	F	G			H	I	L	M	N	O	P	Q	R	S	T
66	69	COMUNE DI CASTELVENERE c.f. 00000000018 - DIRITTO DEL CONCEDENTE per 1000/1000 SABAGNARA SILVANA n.a. CASTELVENERE (BN) il 02/02/1965 - LIVELLARIO PER per 1/2 SABAGNARA GIOVANNI ; FU FILIPPO - USUFRUTTUARIO PARZIALE DI LIVELLO per 1000/1000	13	450	ULIV VIGNET	00	04	60	1,07	1,07	ULIV VIGNET	0	0	19	4,50	- €	- €	21,38 €	P1
		SABAGNARA ; ANNA MARIA n.a. CASTELVENERE (BN) il 28/01/1959 - LIVELLARIO PER per 1/2 FOSCHINI CATERINA n.a. GUARDIA SANFRAMONDI (BN) il 26/12/1931 c.f. FSCCRN31T66E249G - USUFRUTTUARIO PARZIALE DI LIVELLO per 1000/1000	13	461	ULIV VIGNET	00	00	25	0,06	0,06	ULIV VIGNET	0	0	1	4,50	- €	- €	1,13 €	P1

Regione Campania
UTILIZZO IDROPOTABILE DELLE ACQUE DELL'INVASO DI CAMPOLATTARO E POTENZIAMENTO DELL'ALIMENTAZIONE POTABILE PER L'AREA BENEVENTANA
- AGGIORNAMENTO -
LOTTO 2

COMUNE DI CASTELVENERE (BN)

ELENCO DELLE PARTICELLE CON OCCUPAZIONI

N. D'ORDINE	N. PIANO	DITTA PROPRIETARIA	Dati catastali degli immobili interessati censiti nel N.C.T.								Zone da occupare PPE			Indennità per terreni agricoli			note		
			Foglio	Mappale	Qualità	Superficie			Reddito		Coltura in atto	Superficie da asservire	Superficie da espropriare	Superficie da occupare temporaneamente	Valore venale €/mq	Indennità per esproprio		Indennità per servitù	Inden. per occupaz. Tempar.
						Ha	a	ca	Domin.	Agrario									
A	B	C	D	E	F	G			H	I	L	M	N	O	P	Q	R	S	T
67	70	COMUNE DI CASTELVENERE c.f. 00269900627 - CONCEDENTE IN PARTE per 1000/1000 CARLO GIOVANBATTISTA il 05/12/1964 c.f. CRLGNB64T05Z114E - ENFITEUSI per 1/4 SANTILLO NICOLA ; SALVATORE - LIVELLARIO PER per 1/4 CENICCOLA ANTONIETTA - LIVELLARIO PER per 1/4 LABAGNARA MICHELE n.a. PIEDIMONTE MATESE (CE) il 23/02/1913 c.f. LBGML13B23G596L - LIVELLARIO PER per 1/4 LABAGNARA GIOVANNI - USUFRUTTUARIO PARZIALE DI LIVELLO per 1000/1000 DI LUCREZIA PIETRO n.a. CASTELVENERE (BN) il 02/06/1927 c.f. DLCPTR27H02C280P - CONCEDENTE IN PARTE per 1000/1000	13	460	ULIV VIGNET	00	01	98	0,46	0,46	ULIV VIGNET	0	0	6	4,50	- €	- €	6,75 €	P1
68	71	COMUNE DI CASTELVENERE c.f. 00000000018 - CONCEDENTE IN PARTE per 1000/1000 DI CROSTA DOMENICO ; FU VINCENZO - CONCEDENTE IN PARTE per 1000/1000 SANTILLO LUIGI n.a. CASTELVENERE (BN) il 19/09/1947 c.f. SNTLGU47P19C280M - LIVELLARIO PARZIALE PER per 1000/1000	13	369	ULIV VIGNET	00	14	10	0,00	1,24	ULIVETO	112	0	362	4,50	- €	252,00 €	407,25 €	MODELLO 26 P2
69	72	COMUNE DI CASTELVENERE c.f. 00000000018 - CONCEDENTE IN PARTE per 1000/1000 LABAGNARA LEDA n.a. GUARDIA SANFRAMONDI (BN) il 01/10/1975 c.f. LBGLE75R41E249G - ENFITEUSI per 1/1 DI LUCREZIA PIETRO - CONCEDENTE IN PARTE per 1000/1000	13	451	ULIVETO	00	06	85	2,30	1,42	ULIVETO	2	0	41	4,50	- €	4,50 €	46,13 €	P1
70	73	DI LUCREZIA ROSA MARIA IMMACOLATA n.a. NAPOLI (NA) il	13	19	ULIVETO	00	14	65	0,00	2,48	ULIVETO	13	0	58	4,50	- €	29,25 €	65,25 €	P1

Regione Campania
UTILIZZO IDROPOTABILE DELLE ACQUE DELL'INVASO DI CAMPOLATTARO E POTENZIAMENTO DELL'ALIMENTAZIONE POTABILE PER L'AREA BENEVENTANA
- AGGIORNAMENTO -
LOTTO 2

COMUNE DI CASTELVENERE (BN)

ELENCO DELLE PARTICELLE CON OCCUPAZIONI

N. D'ORDINE	N. PIANO	DITTA PROPRIETARIA	Dati catastali degli immobili interessati censiti nel N.C.T.								Zone da occupare PPE			note					
			Foglio	Mappale	Qualità	Superficie			Reddito		Coltura in atto	Superficie da asservire	Superficie da espropriare		Superficie da occupare temporaneamente	Valore venale €/mq	Indennità per terreni agricoli		
						Ha	a	ca	Domin.	Agrario							indennità per esproprio	Indennità per servitù	Inden. per occupaz. Temp.
A	B	C	D	E	F	G			H	I	L	M	N	O	P	Q	R	S	T
		07/12/1961 c.f. DLRCMR61T47F839S - PROPRIETA' per 1/1	13	370	ULIVETO	00	12	10	0,00	1,65	ULIVETO	155	0	500	4,50	- €	348,75 €	562,50 €	P2

Regione Campania
UTILIZZO IDROPOTABILE DELLE ACQUE DELL'INVASO DI CAMPOLATTARO E POTENZIAMENTO DELL'ALIMENTAZIONE POTABILE PER L'AREA BENEVENTANA
- AGGIORNAMENTO -
LOTTO 2

COMUNE DI CASTELVENERE (BN)

ELENCO DELLE PARTICELLE CON OCCUPAZIONI

N. D'ORDINE	N. PIANO	DITTA PROPRIETARIA	Dati catastali degli immobili interessati censiti nel N.C.T.							Zone da occupare PPE			Indennità per terreni agricoli			note			
			Foglio	Mappale	Qualità	Superficie			Reddito		Coltura in atto	Superficie da asservire	Superficie da espropriare	Superficie da occupare temporaneamente	Valore venale €/mq		Indennità per esproprio	Indennità per servitù	Inden. per occupaz. Temp.
						Ha	a	ca	Domin.	Agrario									
A	B	C	D	E	F	G			H	I	L	M	N	O	P	Q	R	S	T
71	74	COMUNE DI CASTELVENERE c.f. 00000000018 - CONCEDENTE IN PARTE per 1000/1000 DI SANTO TERESA ; DI ANTONIO - LIVELLARIO PARZIALE PER per 1000/1000 DI SANTO MARIO ; FU SALVATORE - CONCEDENTE IN PARTE per 1000/1000 DI SANTO FILIPPO ; FU ANTONIO - CONCEDENTE IN PARTE per 1000/1000 DI SANTO ANTONIO ; DI FILIPPO - CONCEDENTE IN PARTE per 1000/1000 DI SANTO ALFONSO ; FU LUIGI - CONCEDENTE IN PARTE per 1000/1000	13	23	ULIVETO	00	32	95	12,76	8,51	ULIVETO	205	0	603	4,50	- €	461,25 €	678,38 €	P2
			13	389	ULIVETO	00	31	10	12,05	8,03	ULIVETO	205	0	572	4,50	- €	461,25 €	643,50 €	P2
			13	541	ULIVETO	00	00	15	0,06	0,04	ULIVETO	2	0	15	4,50	- €	4,50 €	16,88 €	P1
72	75	CARONE ANNA il 07/05/1960 c.f. CRNNA60E47Z114Z - PROPRIETA' per 1000/1000	13	24	ULIVETO	00	32	80	12,70	8,47	ULIVETO	48	0	423	4,50	- €	108,00 €	475,88 €	P2
			13	392	ULIVETO	00	31	80	12,32	8,21	ULIVETO	193	0	532	4,50	- €	434,25 €	598,50 €	P2
			13	540	ULIVETO	00	00	80	0,31	0,21	ULIVETO	55	0	29	4,50	- €	123,75 €	32,63 €	P2
73	77	COMUNE DI CASTELVENERE c.f. 00000000018 - CONCEDENTE IN PARTE per 1000/1000 SANTILLO LAURA n.a. CASERTA (CE) il 15/09/1978 c.f. SNTLRA78P55B963J - ENFITEUSI per 1/1 IANNOTTI PECCI NICOLA ; FU VINCENZO ALFREDO - CONCEDENTE IN PARTE per 1000/1000 IANNOTTI PECCI COSTANZO ; MARIA FU VINCENZO ALFREDO - CONCEDENTE IN PARTE per 1000/1000 IANNOTTI PECCI CLELIA ; FU VINCENZO ALFREDO - CONCEDENTE IN PARTE per 1000/1000	12	58	VIGNETO	00	86	50	0,00	0,89	VIGNETO	844	0	1 743	5,60	- €	2 363,20 €	2 440,20 €	P2

Regione Campania
UTILIZZO IDROPOTABILE DELLE ACQUE DELL'INVASO DI CAMPOLATTARO E POTENZIAMENTO DELL'ALIMENTAZIONE POTABILE PER L'AREA BENEVENTANA
- AGGIORNAMENTO -
LOTTO 2

COMUNE DI CASTELVENERE (BN)

ELENCO DELLE PARTICELLE CON OCCUPAZIONI

N. D'ORDINE	N. PIANO	DITTA PROPRIETARIA	Dati catastali degli immobili interessati censiti nel N.C.T.							Zone da occupare PPE			Indennità per terreni agricoli			note			
			Foglio	Mappale	Qualità	Superficie			Reddito		Coltura in atto	Superficie da asservire	Superficie da espropriare	Superficie da occupare temporaneamente	Valore venale €/mq		Indennità per esproprio	Indennità per servitù	Inden. per occupaz. Temp.
						Ha	a	ca	Domin.	Agrario									
A	B	C	D	E	F	G			H	I	L	M	N	O	P	Q	R	S	T
74	78	DI PAOLA MARIA PIA n.a. CERRETO SANNITA (BN) il 23/07/1999 c.f. DPLMRP99L63C5251 - PROPRIETA' per 2/9 DI PAOLA DOMENICO n.a. CERRETO SANNITA (BN) il 24/10/1996 c.f. DPLDNC96R24C525X - PROPRIETA' per 2/9 DI PAOLA CIRO n.a. TELESE TERME (BN) il 03/08/1964 c.f. DPLCRI64M03L086T - PROPRIETA' per 3/9 DI PAOLA ANGIOLINA n.a. CERRETO SANNITA (BN) il 03/04/1993 c.f. DPLNLN93D43C525Y - PROPRIETA' per 2/9	12	339	VIGNETO	00	32	20	9,98	18,29	VIGNETO	287	0	865	5,60	- €	803,60 €	1 211,00 €	P2

Regione Campania
UTILIZZO IDROPOTABILE DELLE ACQUE DELL'INVASO DI CAMPOLATTARO E POTENZIAMENTO DELL'ALIMENTAZIONE POTABILE PER L'AREA BENEVENTANA
- AGGIORNAMENTO -
LOTTO 2

COMUNE DI CASTELVENERE (BN)

ELENCO DELLE PARTICELLE CON OCCUPAZIONI

N. D'ORDINE	N. PIANO	DITTA PROPRIETARIA	Dati catastali degli immobili interessati censiti nel N.C.T.								Zone da occupare PPE			Indennità per terreni agricoli			note		
			Foglio	Mappale	Qualità	Superficie			Reddito		Coltura in atto	Superficie da asservire	Superficie da espropriare	Superficie da occupare temporaneamente	Valore venale €/mq	Indennità per esproprio		Indennità per servitù	Inden. per occupaz. Temp.
						Ha	a	ca	Domin.	Agrario									
A	B	C	D	E	F	G			H	I	L	M	N	O	P	Q	R	S	T
75	79	PALMIERI VITTORIO n.a. FAICCHIO (BN) il 06/03/1937 c.f. PLMVTR37C06D469B - USUFRUTTO per 1/2 PALMIERI VINCENZO il 10/01/1972 c.f. PLMVCN72A10Z114Y - NUDA PROPRIETA' per 1/1 MAZZARELLI MARIA GRAZIA n.a. CERRETO SANNITA (BN) il 10/01/1942 c.f. MZZMGR42A50C525C - USUFRUTTO per 1/2	12	59	VIGNETO	00	20	90	13,49	15,11	VIGNETO	210	0	635	5,60	- €	588,00 €	889,00 €	P2
			12	958	VIGNETO	00	22	28	6,90	12,66	VIGNETO	105	0	320	5,60	- €	294,00 €	448,00 €	P2
			12	962	VIGNETO	00	23	30	7,22	13,24	VIGNETO	111	0	338	5,60	- €	310,80 €	473,20 €	P2
76	80	COMUNE DI CASTELVENERE c.f. 00000000018 - DIRITTO DEL CONCEDENTE per 1000/1000 DI ROSA ALMERINDA n.a. MADDALONI (CE) il 09/05/1957 c.f. DRSLRN57E49E791W - LIVELLARIO PARZIALE PER per 1000/1000	12	62	VIGNETO	00	62	30	40,22	45,05	VIGNETO	187	0	531	5,60	- €	523,60 €	743,40 €	P2
77	81	DI MASSA GIUSEPPE n.a. SOLOPACA (BN) il 16/09/1959 c.f. DMSGPP59P16I8090 - PROPRIETA' per 1/2 DI MASSA ANGELO n.a. SOLOPACA (BN) il 30/08/1955 c.f. DMSNGL55M30I809C - PROPRIETA' per 1/2	12	63	ULIV VIGNET	00	21	60	7,81	6,14	ULIV VIGNET	19	0	375	4,50	- €	42,75 €	421,88 €	P2
78	82	COMUNE DI CASTELVENERE c.f. 00000000018 - CONCEDENTE IN PARTE per 1000/1000 SCETTA MARIA ; ROSARIA FU PASQUALE - USUFRUTTUARIO PARZIALE DI LIVELLO per 1000/1000 IANNOTTI PECCI NICOLA ; FU VINCENZO ALFONSO - CONCEDENTE IN PARTE per 1000/1000 IANNOTTI PECCI MARIA ; FU VINCENZO - CONCEDENTE IN PARTE per 1000/1000 IANNOTTI PECCI COSTANZO ; FU VINCENZO ALFONSO - CONCEDENTE IN PARTE per 1000/1000 IANNOTTI PECCI CLELIA ; FU VINCENZO ALFONSO - CONCEDENTE IN PARTE per 1000/1000 CARLO MICHELE BARBATO n.a. CASTELVENERE (BN) il 07/05/1937 c.f. CRLMHL37E07C280S - LIVELLARIO PARZIALE PER per 1000/1000	12	66	ULIV VIGNET	00	28	70	6,67	6,67	ULIV VIGNET	607	0	1 075	4,50	- €	1 365,75 €	1 209,38 €	P2

LEGENDA

PARTICELLE GIÀ PRESENTI NEL PFTE
- P1 -

PARTICELLE GIÀ PRESENTI NEL PFTE CON INTEGRAZIONI
- P2 -

NUOVE PARTICELLE NON PRESENTI NEL PFTE
- P3 -

Regione Campania
UTILIZZO IDROPOTABILE DELLE ACQUE DELL'INVASO DI CAMPOLATTARO E POTENZIAMENTO DELL'ALIMENTAZIONE POTABILE PER L'AREA BENEVENTANA
- AGGIORNAMENTO -
LOTTO 2

COMUNE DI CASTELVENERE (BN)

ELENCO DELLE PARTICELLE CON OCCUPAZIONI

N. D'ORDINE	N. PIANO	DITTA PROPRIETARIA	Dati catastali degli immobili interessati censiti nel N.C.T.								Zone da occupare PPE			Indennità per terreni agricoli			note		
			Foglio	Mappale	Qualità	Superficie			Reddito		Coltura in atto	Superficie da asservire	Superficie da espropriare	Superficie da occupare temporaneamente	Valore venale €/mq	Indennità per esproprio		Indennità per servitù	Inden. per occupaz. Temp.
						Ha	a	ca	Domin.	Agrario									
A	B	C	D	E	F	G			H	I	L	M	N	O	P	Q	R	S	T
79	84	IANNOTTI PECCI NICOLA ; FU VINCENZO ALFREDO - CONCEDENTE IN PARTE per 1000/1000	12	337	ULIVETO	00	15	10	5,07	3,12	ULIVETO	191	0	507	4,50	- €	429,75 €	570,38 €	P2
		IANNOTTI PECCI CLELIA ; FU VINCENZO ALFREDO - CONCEDENTE IN PARTE per 1000/1000	12	338	SEMINATIVO	00	10	90	4,78	4,50	SEMINATIVO	1	0	76	1,90	- €	0,95 €	36,10 €	P1
80	85	MARTONE MARISA ANTONIETTA n.a. TELESE TERME (BN) il 06/10/1954 c.f. MRTMSN54R46L086J - PROPRIETA' per 1/1	12	54	ULIVETO	00	25	00	8,39	5,16	ULIVETO	346	0	880	4,50	- €	778,50 €	990,00 €	P2
81	86	DI SANTO DOMENICO n.a. CASTELVENERE (BN) il 11/11/1954 c.f. DSNDNC54S11C280M - PROPRIETA' per 1000/1000	12	74	ULIVETO	00	34	10	11,45	7,04	ULIVETO	125	0	1 409	4,50	- €	281,25 €	1 585,13 €	P2
			12	350	SEMIN ARBOR	00	33	60	0,00	3,10	VIGNETO	379	0	351	5,60	- €	1 061,20 €	491,40 €	MODELLO 26 P2
82	87	LABAGNARA GINA n.a. TELESE TERME (BN) il 21/06/1973 c.f. LBGGN173H61L086C - ENFITEUSI per 1/1	12	558	VIGNETO	00	19	20	5,95	10,91	VIGNETO	57	0	205	5,60	- €	159,60 €	287,00 €	P1
83	88	COMUNE DI CASTELVENERE c.f. 81002050623 - DIRITTO DEL CONCEDENTE per 1/1	12	349	VIGNETO	00	18	70	5,79	10,62	VIGNETO	227	0	417	5,60	- €	635,60 €	583,80 €	P2
84	89	GOGLIA CARMINANTONIO n.a. CASTELVENERE (BN) il 21/11/1951 c.f. GGLCMN51S21C280Y - LIVELLARIO PARZIALE PER per 1000/1000	12	302	VIGNETO	00	33	40	0,00	20,13	VIGNETO	457	0	1 341	5,60	- €	1 279,60 €	1 877,40 €	P2

Regione Campania
UTILIZZO IDROPOTABILE DELLE ACQUE DELL'INVASO DI CAMPOLATTARO E POTENZIAMENTO DELL'ALIMENTAZIONE POTABILE PER L'AREA BENEVENTANA
- AGGIORNAMENTO -
LOTTO 2

COMUNE DI CASTELVENERE (BN)

ELENCO DELLE PARTICELLE CON OCCUPAZIONI

N. D'ORDINE	N. PIANO	DITTA PROPRIETARIA	Dati catastali degli immobili interessati censiti nel N.C.T.								Zone da occupare PPE			Indennità per terreni agricoli			note		
			Foglio	Mappale	Qualità	Superficie			Reddito		Coltura in atto	Superficie da asservire	Superficie da espropriare	Superficie da occupare temporaneamente	Valore venale €/mq	Indennità per esproprio		Indennità per servitù	Inden. per occupaz. Temp.
						Ha	a	ca	Domin.	Agrario									
A	B	C	D	E	F	G			H	I	L	M	N	O	P	Q	R	S	T
84	89	CHIESA AVE MARIA GRATIA PLENA - DIRITTO DEL CONCEDEnte per 1000/1000	12	377	VIGNETO	00	21	40	0,00	9,83	VIGNETO	295	0	771	5,60	- €	826,00 €	1 079,40 €	P2
85	90	CASUCCI FELICE n.a. NAPOLI (NA) il 15/12/1957 c.f. CSCFLC57T15F839F - PROPRIETA' per 1/1	12	301	VIGNETO	00	20	00	12,91	14,46	VIGNETO	395	0	1 174	5,60	- €	1 106,00 €	1 643,60 €	P2
86	91	ONOFRIO MARIA CARMINA n.a. AMOROSI (BN) il 07/10/1948 c.f. NFRMCR48R47A265H - PROPRIETA' per 1/1	12	1008	ULIVETO	00	31	38	10,53	6,48	ULIVETO	255	0	386	4,50	- €	573,75 €	434,25 €	P1
			12	1011	ULIV VIGNET	00	35	27	5,46	7,29	ULIV VIGNET	0	0	8	4,50	- €	- €	9,00 €	P1

Regione Campania
UTILIZZO IDROPOTABILE DELLE ACQUE DELL'INVASO DI CAMPOLATTARO E POTENZIAMENTO DELL'ALIMENTAZIONE POTABILE PER L'AREA BENEVENTANA
- AGGIORNAMENTO -
LOTTO 2

COMUNE DI CASTELVENERE (BN)

ELENCO DELLE PARTICELLE CON OCCUPAZIONI

N. D'ORDINE	N. PIANO	DITTA PROPRIETARIA	Dati catastali degli immobili interessati censiti nel N.C.T.								Zone da occupare PPE			Indennità per terreni agricoli			note		
			Foglio	Mappale	Qualità	Superficie			Reddito		Coltura in atto	Superficie da asservire	Superficie da espropriare	Superficie da occupare temporaneamente	Valore venale €/mq	Indennità per esproprio		Indennità per servitù	Inden. per occupaz. Temp.
						Ha	a	ca	Domin.	Agrario									
A	B	C	D	E	F	G			H	I	L	M	N	O	P	Q	R	S	T
87	92	COMUNE DI CASTEVENERE - DIRITTO DEL CONCEDEnte per 1000/1000 LUNARDO ERMINIO n.a. CASTELVENERE (BN) il 29/10/1959 c.f. LNRNMN59R29C280M - LIVELLARIO PARZIALE PER per 1000/1000	12	764	VIGNETO	00	05	78	3,73	4,18	VIGNETO	45	0	251	5,60	- €	126,00 €	351,40 €	P2
88	93	FRANGIOSA ANGELINA n.a. TELESE TERME (BN) il 12/10/1947 c.f. FRNNLN47R52L086T - PROPRIETA' per 1/1	12	378	VIGNETO	00	23	00	0,00	2,27	SEMINATIVO ARB	269	0	742	3,30	- €	443,85 €	612,15 €	MODELLO 26 P2
			12	482	ULIVETO	00	15	20	0,00	3,41	SEMINATIVO ARB	175	0	564	3,30	- €	288,75 €	465,30 €	MODELLO 26 P2
89	94	PIAZZA NICOLINA n.a. CASTELVENERE (BN) il 24/06/1956 c.f. PZZNLN56H64C280S - PROPRIETA' per 1000/1000	12	481	ULIVETO	00	16	75	5,62	3,46	ULIVETO	225	0	687	4,50	- €	506,25 €	772,88 €	P2
90	95	PALUMBO GAETANO il 19/01/1968 c.f. PLMGTN68A19Z114Q - PROPRIETA' per 1/1	12	41	ULIVETO	00	05	50	1,85	1,14	ULIVETO	1	0	49	4,50	- €	2,25 €	55,13 €	P1
			12	303	ULIVETO	00	14	60	4,90	3,02	ULIVETO	185	0	527	4,50	- €	416,25 €	592,88 €	P2
			12	336	ULIVETO	00	07	90	2,65	1,63	ULIVETO	244	0	308	4,50	- €	549,00 €	346,50 €	P1
			12	351	ULIVETO	00	23	30	7,82	4,81	ULIVETO	42	0	543	4,50	- €	94,50 €	610,88 €	P2

Regione Campania
UTILIZZO IDROPOTABILE DELLE ACQUE DELL'INVASO DI CAMPOLATTARO E POTENZIAMENTO DELL'ALIMENTAZIONE POTABILE PER L'AREA BENEVENTANA
- AGGIORNAMENTO -
LOTTO 2

COMUNE DI CASTELVENERE (BN)

ELENCO DELLE PARTICELLE CON OCCUPAZIONI

N. D'ORDINE	N. PIANO	DITTA PROPRIETARIA	Dati catastali degli immobili interessati censiti nel N.C.T.							Zone da occupare PPE			Indennità per terreni agricoli			note			
			Foglio	Mappale	Qualità	Superficie			Reddito		Coltura in atto	Superficie da asservire	Superficie da espropriare	Superficie da occupare temporaneamente	Valore venale €/mq		Indennità per esproprio	Indennità per servitù	Inden. per occupaz. Temp.
						Ha	a	ca	Domin.	Agrario									
A	B	C	D	E	F	G			H	I	L	M	N	O	P	Q	R	S	T
91	96	PALUMBO GAETANO il 19/01/1968 c.f. PLMGTN68A19Z114Q - PROPRIETA' per 1/7 PALUMBO TERESA ALBERINA n.a. CASTELVENERE (BN) il 16/01/1935 - PROPRIETA' per 9/63 PALUMBO TERESA n.a. CASTELVENERE (BN) il 05/06/1930 - PROPRIETA' per 9/63 PALUMBO SALAMARIA n.a. CASTELVENERE (BN) il 06/11/1936 - PROPRIETA' per 9/63 PALUMBO PASQUALE n.a. CASTELVENERE (BN) il 28/03/1924 - PROPRIETA' per 9/63 PALUMBO MARIA GIUSEPPA n.a. CASTELVENERE (BN) il 14/07/1904 - PROPRIETA' per 9/63 PALUMBO ANTONIETTA n.a. CASTELVENERE (BN) il 07/09/1934 - PROPRIETA' per 9/63 ROMANELLI MARIA CONSIGLIA n.a. CASTELVENERE (BN) il 23/08/1905 c.f. RMNMCN05M63C280T - USUFRUTTUARIO PARZIALE PER per 1000/1000	12	477	VIGNETO	00	01	25	0,39	0,71	VIGNETO	17	0	44	5,60	- €	47,60 €	61,60 €	P2
92	97	COMUNE DI CASTELVENERE c.f. 00000000018 - CONCEDENTE IN PARTE per 1000/1000 LONARDO GIUSEPPE n.a. CASTELVENERE (BN) il 29/06/1958 c.f. LNRGPP58H29C280W - LIVELLARIO PARZIALE PER per 1000/1000	12	291	ULIVETO	00	42	00	0,00	5,58	VIGNETO	149	0	840	5,60	- €	417,20 €	1 176,00 €	MODELLO 26 P2

Regione Campania
UTILIZZO IDROPOTABILE DELLE ACQUE DELL'INVASO DI CAMPOLATTARO E POTENZIAMENTO DELL'ALIMENTAZIONE POTABILE PER L'AREA BENEVENTANA
- AGGIORNAMENTO -
LOTTO 2

COMUNE DI CASTELVENERE (BN)

ELENCO DELLE PARTICELLE CON OCCUPAZIONI

N. D'ORDINE	N. PIANO	DITTA PROPRIETARIA	Dati catastali degli immobili interessati censiti nel N.C.T.								Zone da occupare PPE			Valore venale €/mq	Indennità per terreni agricoli			note	
			Foglio	Mappale	Qualità	Superficie			Reddito		Coltura in atto	Superficie da asservire	Superficie da espropriare		Superficie da occupare temporaneamente	Indennità per esproprio	Indennità per servitù		Inden. per occupaz. Temp.
						Ha	a	ca	Domin.	Agrario									
A	B	C	D	E	F	G			H	I	L	M	N	O	P	Q	R	S	T
93	98	IANNUCCI GIANNI BATTISTA n.a. BENEVENTO (BN) il 07/06/1985 c.f. NNCGNB85H07A783Z - PROPRIETA' per 1/1	9	576	ULIVETO	00	45	40	15,24	9,38	ULIVETO	118	0	187	4,50	- €	265,50 €	210,38 €	P1
94	99	IANNUCCI GIANNI BATTISTA n.a. BENEVENTO (BN) il 07/06/1985 c.f. NNCGNB85H07A783Z - NUDA PROPRIETA' per 1/1	9	577	ULIVETO	00	01	20	0,40	0,25	ULIVETO	49	0	53	4,50	- €	110,25 €	59,63 €	P2
		IANNUCCI GIOVANNI n.a. CASTELVENERE (BN) il 24/10/1950 c.f. NNCGN50R24C280V - USUFRUTTO CON DIRITTO DI ACCRESCIMENTO per 1/2 BELLOTTO ROSA n.a. ROMA (RM) il 27/08/1955 c.f. BLLRSO5M67H501H - USUFRUTTO CON DIRITTO DI ACCRESCIMENTO per 1/2	9	578	ULIVETO	00	00	90	0,30	0,19	ULIVETO	41	0	44	4,50	- €	92,25 €	49,50 €	P2
95	101	COMUNE DI CASTELVENERE c.f. 00269900627 - DIRITTO DEL CONCEDENTE per 1000/1000 DI SANTO LUCIANO n.a. PIEDIMONTE MATESE (CE) il 16/12/1975 c.f. DSNLCN75T16G596N - ENFITEUSI per 1/1	12	23	VIGNETO	00	36	20	47,67	33,65	VIGNETO	119	0	682	5,60	- €	333,20 €	954,80 €	P2
96	102	DI SANTO BIAGIO n.a. TELESE TERME (BN) il 13/08/1972 c.f. DSNBGI72M13L086T - PROPRIETA' per 1/1	12	21	ULIVETO	00	36	10	0,00	8,03	ULIVETO	285	0	1 038	4,50	- €	641,25 €	1 167,75 €	P2
			12	354	ULIV VIGNET	00	32	20	0,00	2,33	ULIVETO	295	0	399	4,50	- €	663,75 €	448,88 €	MODELLO 26 P1
97	103	DI SANTO BIAGIO n.a. TELESE TERME (BN) il 13/08/1972 c.f. DSNBGI72M13L086T - PROPRIETA' per 1000/1000	12	7	VIGNETO	00	46	30	60,98	43,04	VIGNETO	545	0	1 685	5,60	- €	1 526,00 €	2 359,00 €	P2
98	104	LONGO MARIAELENA n.a. CASTELVENERE (BN) il 05/05/1968 c.f. LNGMLN68E45C280W - PROPRIETA' per 1000/1000	12	394	ULIVETO	00	25	20	9,76	6,51	ULIVETO	387	0	987	4,50	- €	870,75 €	1 110,38 €	P2
			12	688	ULIVETO	00	02	80	0,94	0,58	ULIVETO	0	0	17	4,50	- €	- €	19,13 €	P1
			12	690	BOSCO CEDUO	00	10	57	0,00	1,03	ULIVETO	215	0	654	4,50	- €	483,75 €	735,75 €	MODELLO 26 P2
			12	861	ULIVETO	00	30	83	10,35	6,37	ULIVETO	153	0	256	4,50	- €	344,25 €	288,00 €	P1

Regione Campania
UTILIZZO IDROPOTABILE DELLE ACQUE DELL'INVASO DI CAMPOLATTARO E POTENZIAMENTO DELL'ALIMENTAZIONE POTABILE PER L'AREA BENEVENTANA
- AGGIORNAMENTO -
LOTTO 2

COMUNE DI CASTELVENERE (BN)

ELENCO DELLE PARTICELLE CON OCCUPAZIONI

N. D'ORDINE	N. PIANO	DITTA PROPRIETARIA	Dati catastali degli immobili interessati censiti nel N.C.T.								Zone da occupare PPE			Indennità per terreni agricoli			note		
			Foglio	Mappale	Qualità	Superficie			Reddito		Coltura in atto	Superficie da asservire	Superficie da espropriare	Superficie da occupare temporaneamente	Valore venale €/mq	Indennità per esproprio		Indennità per servitù	Inden. per occupaz. Temp.
						Ha	a	ca	Domin.	Agrario									
A	B	C	D	E	F	G			H	I	L	M	N	O	P	Q	R	S	T
99	107	COMUNE DI SOLOPACA - PROPRIETA' per 1000/1000	8	332	PASCOLO	00	59	48	4,30	2,15	PASCOLO	909	0	4 764	1,50	- €	681,75 €	1 786,50 €	P2
			8	334	PASCOLO	00	07	81	0,56	0,28	PASCOLO	145	0	169	1,50	- €	108,75 €	63,38 €	P1
100	108	FOSCHINI PASQUALINO n.a. GUARDIA SANFRAMONDI (BN) il 08/05/1955 c.f. FSCPQL55E08E249S - PROPRIETA' per 1/1	8	430	VIGNETO	00	83	96	110,57	78,05	VIGNETO	188	0	365	5,60	- €	526,40 €	511,00 €	P2
			8	432	VIGNETO	00	17	64	23,23	16,40	VIGNETO	308	0	794	5,60	- €	862,40 €	1 111,60 €	P2
			8	433	VIGNETO	00	01	56	2,05	1,45	VIGNETO	54	0	93	5,60	- €	151,20 €	130,20 €	P2
			8	434	VIGNETO	00	09	80	12,91	9,11	VIGNETO	605	0	699	5,60	- €	1 694,00 €	978,60 €	P2
			8	1007	BOSCO CEDUO	00	79	05	3,67	7,35	BOSCO CEDUO	982	0	1 354	0,55	- €	270,05 €	186,18 €	P1

Regione Campania
UTILIZZO IDROPOTABILE DELLE ACQUE DELL'INVASO DI CAMPOLATTARO E POTENZIAMENTO DELL'ALIMENTAZIONE POTABILE PER L'AREA BENEVENTANA
- AGGIORNAMENTO -
LOTTO 2

COMUNE DI CASTELVENERE (BN)

ELENCO DELLE PARTICELLE CON OCCUPAZIONI

N. D'ORDINE	N. PIANO	DITTA PROPRIETARIA	Dati catastali degli immobili interessati censiti nel N.C.T.							Coltura in atto	Zone da occupare PPE			Valore venale €/mq	Indennità per terreni agricoli			note	
			Foglio	Mappale	Qualità	Superficie			Reddito		Superficie da asservire	Superficie da espropriare	Superficie da occupare temporaneamente		indennità per esproprio	Indennità per servitù	Inden. per occupaz. Temp.		
						Ha	a	ca	Domin.										Agrario
A	B	C	D	E	F	G			H	I	L	M	N	O	P	Q	R	S	T
101	110	FOSCHINI PASQUALINO n.a. GUARDIA SANFRAMONDI (BN) il 08/05/1955 c.f. FSCPQL55E08E249S - PROPRIETA' per 1/2 PANZA FLORIANO n.a. GUARDIA SANFRAMONDI (BN) il 19/01/1948 c.f. PNZFRN48A19E249J - USUFRUTTO per 1/4 FOSCHINI ANNA MARIA n.a. GUARDIA SANFRAMONDI (BN) il 07/09/1949 c.f. FSCNMR49P47E249E - PROPRIETA' per 1/4 FOSCHINI ANNA MARIA n.a. GUARDIA SANFRAMONDI (BN) il 07/09/1949 c.f. FSCNMR49P47E249E - NUDA PROPRIETA' per 1/4	8	435	BOSCO CEDUO	00	07	15	0,66	0,66	BOSCO CEDUO	51	0	631	0,55	- €	14,03 €	86,76 €	P2
102	111	PANZA FLORIANO n.a. GUARDIA SANFRAMONDI (BN) il 19/01/1948 c.f. PNZFRN48A19E249J - USUFRUTTO per 1/2	8	1004	BOSCO CEDUO	00	98	24	0,00	3,78	BOSCO CEDUO	701	0	2 632	0,55	- €	192,78 €	361,90 €	P2
		FOSCHINI ANNA MARIA n.a. GUARDIA SANFRAMONDI (BN) il 07/09/1949 c.f. FSCNMR49P47E249E - PROPRIETA' per 1/2	8	1006	VIGNETO	00	34	36	0,00	27,34	VIGNETO	244	0	288	5,60	- €	683,20 €	403,20 €	P2
		FOSCHINI ANNA MARIA n.a. GUARDIA SANFRAMONDI (BN) il 07/09/1949 c.f. FSCNMR49P47E249E - NUDA PROPRIETA' per 1/2	8	1013	BOSCO CEDUO	00	92	02	0,00	17,68	BOSCO CEDUO	92	0	1 685	0,55	- €	25,30 €	231,69 €	P2
103	112	MAZZONE SOFIA ; FU NICOLA - DIRITTO DEL CONCEDENTE per 1000/1000 LIBERTI ENRICO n.a. CASTELVENERE (BN) il 04/04/1945 c.f. LBRNRC45D04C280E - LIVELLARIO PARZIALE PER per 1000/1000	8	343	VIGNETO	00	12	06	3,74	6,85	VIGNETO	157	0	168	5,60	- €	439,60 €	235,20 €	P2
104	113	MATERAZZO ANGELINA nata a TELESE TERME (BN) il 02/06/1960 cod. fisc. MTRNLN60H42L086V prop. 1/2 MATERAZZO ROSANNA nata a TELESE TERME (BN) il 01/05/1963 cod. fisc. MTRRNN63E41L086F prop. 1/2	12	103	VIGNETO	00	89	00	117,21	82,74	SEMINATIVO	0	0	8900	1,90	- €	- €	4 227,50 €	P1

Regione Campania
UTILIZZO IDROPOTABILE DELLE ACQUE DELL'INVASO DI CAMPOLATTARO E POTENZIAMENTO DELL'ALIMENTAZIONE POTABILE PER L'AREA BENEVENTANA
- AGGIORNAMENTO -
LOTTO 2

COMUNE DI CASTELVENERE (BN)

ELENCO DELLE PARTICELLE CON OCCUPAZIONI

N. D'ORDINE	N. PIANO	DITTA PROPRIETARIA	Dati catastali degli immobili interessati censiti nel N.C.T.								Zone da occupare PPE			Indennità per terreni agricoli			note		
			Foglio	Mappale	Qualità	Superficie			Reddito		Coltura in atto	Superficie da asservire	Superficie da espropriare	Superficie da occupare temporaneamente	Valore venale €/mq	Indennità per esproprio		Indennità per servitù	Inden. per occupaz. Temp.
						Ha	a	ca	Domin.	Agrario									
A	B	C	D	E	F	G			H	I	L	M	N	O	P	Q	R	S	T
105	1032	VERRILLO GIOVANNI ARTURO nato a BENEVENTO (BN) il 06/01/1964 cod. fisc. VRRGNN64A06A783L prop. 1000/1000	10	8	vigneto	00	33	30	43,85	30,96	vigneto	5	0	20	5,60	- €	14,00 €	28,00 €	P1
106	1033	COMUNE DI CASTELVENERE con sede in CASTELVENERE (BN) cod. fisc. 00269900627 Concedente in parte DI CROSTA DOMENICO Concedente in parte IANNUCCI GIOVANNI nato a CASTELVENERE (BN) il 03/11/1939 cod. fisc. NNCGNN39S03C280Y Enfiteusi 1000/1000	13	675	vigneto	00	87	20	114,84	81,06	vigneto	0	0	37	5,60	- €	- €	51,80 €	P1
107	1034	CARONE ANNA nata a REGNO UNITO (EE) il 07/05/1960 cod. fisc. CRNNA60E47Z114Z prop. 1000/1000	13	542	uliveto	00	0	70	0,27	0,18	uliveto	0	0	11	4,50	- €	- €	12,38 €	P1
108	1035	COMUNE DI CASTELVENERE Concedente in parte FERRARO ROSA nata a CASTELVENERE (BN) il 22/09/1952 cod. fisc. FRRS052P62C280W Livellario IANNOTTI PECCI CLELIA Concedente in parte IANNOTTI PECCI COSTANZO Concedente in parte IANNOTTI PECCI NICOLA Concedente in parte	12	581	vigneto	00	8	00	10,54	7,44	strada	41	0	66	4,50	- €	92,25 €	74,25 €	P1
109	1036	ACETO SALVATORE nato a SOLOPACA (BN) il 24/01/1951 cod. fisc. CTASVT51A24I809Q prop. 1000/1000	12	397	vigneto	00	32	00	42,14	29,75	vigneto	5	0	78	5,60	- €	14,00 €	109,20 €	P1

Regione Campania
UTILIZZO IDROPOTABILE DELLE ACQUE DELL'INVASO DI CAMPOLATTARO E POTENZIAMENTO DELL'ALIMENTAZIONE POTABILE PER L'AREA BENEVENTANA
- AGGIORNAMENTO -
LOTTO 2

COMUNE DI CASTELVENERE (BN)

ELENCO DELLE PARTICELLE CON OCCUPAZIONI

N. D'ORDINE	N. PIANO	DITTA PROPRIETARIA	Dati catastali degli immobili interessati censiti nel N.C.T.							Zone da occupare PPE			Valore venale €/mq	Indennità per terreni agricoli			note		
			Foglio	Mappale	Qualità	Superficie			Reddito		Coltura in atto	Superficie da asservire		Superficie da espropriare	Superficie da occupare temporaneamente	indennità per esproprio		Indennità per servitù	Inden. per occupaz. Temp.
						Ha	a	ca	Domin.	Agrario									
A	B	C	D	E	F	G			H	I	L	M	N	O	P	Q	R	S	T
110	1037	FOSCHINI ANNA MARIA nata a GUARDIA SANFRAMONDI (BN) il 07/09/1949 cod. fisc. FSCNMR49P47E249E nuda proprietà 1/4 FOSCHINI PASQUALINO nato a GUARDIA SANFRAMONDI (BN) il 08/05/1955 cod. fisc. FSCPQL55E08E249S prop. 1/2 PANZA FLORIANO nato a GUARDIA SANFRAMONDI (BN) il 19/01/1948 cod. fisc. PNZFRN48A19E249J prop. 1/4 PANZA FLORIANO nato a GUARDIA SANFRAMONDI (BN) il 19/01/1948 cod. fisc. PNZFRN48A19E249J Usufrutto 1/4	8	1010	seminativo	00	15	99	12,80	7,85	seminativo arborato	563	0	616	3,30	- €	928,95 €	508,20 €	P1
111	12	SEBASTIANELLI ELVIRA n.a. GUARDIA SANFRAMONDI (BN) il 15/03/1943 c.f. SBSLVR43C55E249C - PROPRIETA' per 1000/1000	11	191	VIGNETO	00	04	20	1,30	2,39	VIGNETO	0	0	158	5,60	- €	- €	221,20 €	P3
112	14	CALIENDO VITTORIO n.a. NAPOLI (NA) il 24/04/1973 c.f. CLNVTR73D24F839S - PROPRIETA' per 1/1	11	187	VIGNETO	00	19	28	5,97	10,95	VIGNETO	0	0	135	5,60	- €	- €	189,00 €	P3
			11	409	VIGNETO	00	19	30	5,98	10,96	VIGNETO	0	0	444	5,60	- €	- €	621,60 €	P3
113	15	BENEVENTO GIOVANNI n.a. SANT'AGATA DE' GOTI (BN) il 10/05/1997 c.f. BNVGNN97E10I197F - PROPRIETA' per 1/1	12	763	ULIVETO	00	06	28	2,11	1,30	ULIVETO	0	0	37	4,50	- €	- €	41,63 €	P3
114	20	FALATO MARIETTA n.a. GUARDIA SANFRAMONDI (BN) il 26/05/1952 c.f. FLTMTT52E66E249G - PROPRIETA' per 1/1	11	222	PASCOLO ARB	00	09	00	0,65	0,33	PASCOLO ARB	0	0	229	1,50	- €	- €	85,88 €	P3
115	22	GAROFANO FLAVIO ROMUALDO n.a. TELESE TERME (BN) il 03/10/1981 c.f. GRFFVR81R03L086R - PROPRIETA' per 333/1000 GAROFANO CONCETTINA n.a. TELESE TERME (BN) il 06/01/1979 c.f. GRFCCT79A46L086W - PROPRIETA' per 333/1000 FLORE ANGIOLINA n.a. CASTELVENERE (BN) il 01/01/1958 c.f. FLRNLN58A41C280A - PROPRIETA' per 334/1000	11	380	VIGNETO	00	21	50	3,33	9,44	VIGNETO	0	0	202	5,60	- €	- €	282,80 €	P3

Regione Campania
UTILIZZO IDROPOTABILE DELLE ACQUE DELL'INVASO DI CAMPOLATTARO E POTENZIAMENTO DELL'ALIMENTAZIONE POTABILE PER L'AREA BENEVENTANA
- AGGIORNAMENTO -
LOTTO 2

COMUNE DI CASTELVENERE (BN)

ELENCO DELLE PARTICELLE CON OCCUPAZIONI

N. D'ORDINE	N. PIANO	DITTA PROPRIETARIA	Dati catastali degli immobili interessati censiti nel N.C.T.							Zone da occupare PPE			Valore venale €/mq	Indennità per terreni agricoli			note		
			Foglio	Mappale	Qualità	Superficie			Reddito		Coltura in atto	Superficie da asservire		Superficie da espropriare	Superficie da occupare temporaneamente	Indennità per esproprio		Indennità per servitù	Inden. per occupaz. Temp.
						Ha	a	ca	Domin.	Agrario									
A	B	C	D	E	F	G			H	I	L	M	N	O	P	Q	R	S	T
116	50	DI BRIGIDA ANTONIO n.a. CASTELVENERE (BN) il 07/02/1946 c.f. DBRNTN46B07C280A - PROPRIETA' per 1/1	13	43	VIGNETO	00	26	20	34,50	24,36	VIGNETO	0	0	386	5,60	- €	- €	540,40 €	P3
117	61	MIRRA ORSOLA n.a. TELESE TERME (BN) il 12/06/1961 c.f. MRRRSL61H52L086F - PROPRIETA' per 1000/1000	13	12	SEMIN ARBOR	00	19	40	10,02	9,02	SEMIN ARBOR	0	0	144	3,30	- €	- €	118,80 €	P3
118	76	PERFETTO DANIELA n.a. GUARDIA SANFRAMONDI (BN) il 19/06/1972 c.f. PRFDNL72H59E249H - PROPRIETA' per 667/1000 COLANGELO PASQUALE n.a. NAPOLI (NA) il 27/12/1963 c.f. CLNPQL63T27F839L - PROPRIETA' per 1/3	13	70	VIGNETO	00	74	15	97,65	68,93	VIGNETO	0	0	189	5,60	- €	- €	264,60 €	P3
			13	534	VIGNETO	00	00	35	0,46	0,33	VIGNETO	0	0	35	5,60	- €	- €	49,00 €	P3
119	83	LABAGNARA ROSA MARIA n.a. CASTELVENERE (BN) il 17/08/1962 c.f. LBGRMR62M57C280P - PROPRIETA' per 1/1	12	64	VIGNETO	00	32	50	0,00	12,96	VIGNETO	0	0	200	5,60	- €	- €	280,00 €	P3
			12	67	ULIVETO	00	04	40	1,48	0,91	ULIVETO	0	0	92	4,50	- €	- €	103,50 €	P3
120	86	DI SANTO DOMENICO n.a. CASTELVENERE (BN) il 11/11/1954 c.f. DSNDNC54S11C280M - PROPRIETA' per 1000/1000	12	73	ULIVETO	00	12	10	4,06	2,50	ULIVETO	0	0	56	4,50	- €	- €	63,00 €	P3
121	90	CASUCCI FELICE n.a. NAPOLI (NA) il 15/12/1957 c.f. CSCFLC57T15F839F - PROPRIETA' per 1/1	12	461	VIGNETO	00	30	94	19,97	22,37	VIGNETO	0	0	339	5,60	- €	- €	474,60 €	P3
122	100	LONARDO GIUSEPPE n.a. CASTELVENERE (BN) il 29/06/1958 c.f. LNRGPP58H29C280W - PROPRIETA' per 1/1	12	44	ULIVETO	00	30	60	10,27	6,32	ULIVETO	0	0	40	4,50	- €	- €	45,00 €	P3

Regione Campania
UTILIZZO IDROPOTABILE DELLE ACQUE DELL'INVASO DI CAMPOLATTARO E POTENZIAMENTO DELL'ALIMENTAZIONE POTABILE PER L'AREA BENEVENTANA
- AGGIORNAMENTO -
LOTTO 2

COMUNE DI CASTELVENERE (BN)

ELENCO DELLE PARTICELLE CON OCCUPAZIONI

N. D'ORDINE	N. PIANO	DITTA PROPRIETARIA	Dati catastali degli immobili interessati censiti nel N.C.T.							Zone da occupare PPE			Indennità per terreni agricoli			note			
			Foglio	Mappale	Qualità	Superficie			Reddito		Coltura in atto	Superficie da asservire	Superficie da espropriare	Superficie da occupare temporaneamente	Valore venale €/mq		Indennità per esproprio	Indennità per servitù	Inden. per occupaz. Temp.
						Ha	a	ca	Domin.	Agrario									
A	B	C	D	E	F	G			H	I	L	M	N	O	P	Q	R	S	T
123	105	MATERAZZO SEBASTIANO n.a. TELESE TERME (BN) il 24/01/1961 c.f. MTRSST61A24L086B - ENFITEUSI per 1/3 MATERAZZO ROSAMARIA n.a. TELESE TERME (BN) il 23/09/1959 c.f. MTRRRMR59P63L086O - ENFITEUSI per 1/3 MATERAZZO LUIGI n.a. TELESE TERME (BN) il 03/07/1969 c.f. MTRLGU69L03L086F - ENFITEUSI per 1/3 COMUNE DI CASTELVENERE c.f. 00000000018 - DIRITTO DEL CONCEDENTE per 1000/1000	12	686	VIGNETO	00	21	49	0,00	7,95	VIGNETO	0	0	161	5,60	- €	- €	225,40 €	P3
124	106	DEMANIO REGIONE RAMO BONIFICHE c.f. 80011990639 - PROPRIETA' per 1000/1000	8	365	BOSCO CEDUO	00	12	82	1,19	1,19	BOSCO CEDUO	0	0	169	0,55	- €	- €	23,24 €	P3
			8	367	BOSCO CEDUO	00	01	58	0,15	0,15	BOSCO CEDUO	77	0	84	0,55	- €	21,18 €	11,55 €	P3
			12	689	BOSCO CEDUO	00	00	80	0,04	0,07	BOSCO CEDUO	18	0	26	0,55	- €	4,95 €	3,58 €	P3
			12	691	BOSCO CEDUO	00	01	23	0,06	0,11	BOSCO CEDUO	39	0	32	0,55	- €	10,73 €	4,40 €	P3
125	107	COMUNE DI SOLOPACA - PROPRIETA' per 1000/1000	8	333	PASCOLO	00	04	71	0,34	0,17	PASCOLO	0	0	212	1,50	- €	- €	79,50 €	P3
126	109	DEMANIO REGIONALE RAMO BONIFICA - PROPRIETA' per 1000/1000	8	361	BOSCO CEDUO	00	01	54	0,14	0,14	BOSCO CEDUO	143	0	1	0,55	- €	39,33 €	0,14 €	P3
			8	362	BOSCO CEDUO	00	01	82	0,17	0,17	BOSCO CEDUO	26	0	182	0,55	- €	7,15 €	25,03 €	P3
			8	371	SEMINATIVO	00	04	78	3,83	2,35	SEMINATIVO	100	0	128	1,90	- €	95,00 €	60,80 €	P3

Regione Campania
UTILIZZO IDROPOTABILE DELLE ACQUE DELL'INVASO DI CAMPOLATTARO E POTENZIAMENTO DELL'ALIMENTAZIONE POTABILE PER L'AREA BENEVENTANA
- AGGIORNAMENTO -
LOTTO 2

COMUNE DI CASTELVENERE (BN)

ELENCO DELLE PARTICELLE CON OCCUPAZIONI

N. D'ORDINE	N. PIANO	DITTA PROPRIETARIA	Dati catastali degli immobili interessati censiti nel N.C.T.							Zone da occupare PPE			Valore venale €/mq	Indennità per terreni agricoli			note		
			Foglio	Mappale	Qualità	Superficie			Reddito		Coltura in atto	Superficie da asservire		Superficie da espropriare	Superficie da occupare temporaneamente	indennità per esproprio		Indennità per servitù	Inden. per occupaz. Temp.
						Ha	a	ca	Domin.	Agrario									
A	B	C	D	E	F	G			H	I	L	M	N	O	P	Q	R	S	T
127	110	FOSCHINI PASQUALINO n.a. GUARDIA SANFRAMONDI (BN) il 08/05/1955 c.f. FSCPQL55E08E249S - PROPRIETA' per 1/2 PANZA FLORIANO n.a. GUARDIA SANFRAMONDI (BN) il 19/01/1948 c.f. PNZFRN48A19E249J - USUFRUTTO per 1/4 FOSCHINI ANNA MARIA n.a. GUARDIA SANFRAMONDI (BN) il 07/09/1949 c.f. FSCNMR49P47E249E - PROPRIETA' per 1/4 FOSCHINI ANNA MARIA n.a. GUARDIA SANFRAMONDI (BN) il 07/09/1949 c.f. FSCNMR49P47E249E - NUDA PROPRIETA' per 1/4	8	1036	SEMINATIVO	00	12	26	9,81	6,02	SEMINATIVO	136	0	99	1,90	- €	129,20 €	47,03 €	P3
												34522	0	107601		- €	80 144,38 €	116 851,53 €	



Presidenza del Consiglio dei Ministri

Commissario straordinario del Governo per l'intervento
"Invaso di Campolattaro"

(DPCM 9 maggio 2022, ai sensi del decreto-legge n. 32/2019, art. 4, co. 1, convertito con modificazioni dalla legge n. 55/2019)

REGIONE CAMPANIA

UTILIZZO IDROPOTABILE DELLE ACQUE
DELL'INVASO DI CAMPOLATTARO E
POTENZIAMENTO DELL'ALIMENTAZIONE
POTABILE PER L'AREA BENEVENTANA

LOTTO 2

Il Responsabile dei procedimenti espropriativi

Ing. Gianluca Basile

Revisione	Data	Descrizione	Redatto	Controllato	Approvato
0	Dicembre 2024	AGGIORNAMENTO N° 1	---	---	---
TITOLO : PIANO PARTICELLARE DESCRITTIVO COMUNE DI CASTELPAGANO			Visto si Approva Il Commissario Straordinario Prof. Attilio Toscano 		
Allegato	AGGIORNAMENTO DOC.PP.4		Revisione: 0	Scala:	

Regione Campania
UTILIZZO IDROPOTABILE DELLE ACQUE DELL'INVASO DI CAMPOLATTARO E POTENZIAMENTO DELL'ALIMENTAZIONE POTABILE PER L'AREA BENEVENTANA
- AGGIORNAMENTO -
LOTTO 2

COMUNE DI CASTELPAGANO (BN)

ELENCO DELLE PARTICELLE CON OCCUPAZIONI

N. D'ORDINE	N. PIANO	DITTA PROPRIETARIA	Dati catastali degli immobili interessati censiti nel N.C.T.								Zone da occupare Piano Particolare di esproprio aggiornato			Valore venale €/mq	Indennità per terreni agricoli			note	
			Foglio	Mappale	Qualità	Superficie			Reddito		Coltura in atto	Superficie da asservire	Superficie da espropriare		Superficie da occupare temporaneamente	indennità per esproprio	Indennità per servitù		Inden. per occupaz. Tempar.
						Ha	a	ca	Domin.	Agrario									
A	B	C	D	E	F	G			H	I	L	M	N	O	P	Q	R	S	T
1	1	MASCIA ANGELO n.a. BENEVENTO (BN) il 09/05/1978 c.f. MSCNGL78E09A783L - PROPRIETA' per 1/1	26	64	INCOLT PROD	00	24	70	0,64	0,13	INCOLT PROD	67	0	455	1,70	€ - €	56,95	€ 193,38	P2
2	2	MASCIA LORENZO n.a. BENEVENTO (BN) il 08/10/1984 c.f. MSCLNZ84R08A783X - PROPRIETA' per 1/1	26	75	SEMINATIVO	00	62	10	0,00	11,73	SEMINATIVO	107	0	520	1,90	€ - €	101,65	€ 247,00	P1
			26	76	SEMINATIVO	00	16	80	0,00	4,52	SEMINATIVO	40	0	172	1,90	€ - €	38,00	€ 81,70	P1
			26	85	SEMINATIVO	00	22	50	1,86	7,55	SEMINATIVO	37	0	115	1,90	€ - €	35,15	€ 54,63	P1
			26	228	SEMINATIVO	00	73	80	13,34	26,68	SEMINATIVO	173	0	922	1,90	€ - €	164,35	€ 437,95	P1
3	3	PILLA LIBERA n.a. COLLE SANNITA (BN) il 12/10/1936 c.f. PLLLBR36R52C846N - PROPRIETA' per 1/1	26	92	SEMINATIVO	01	08	70	0,00	0,20	SEMINATIVO	312	0	1 212	1,90	€ - €	296,40	€ 575,70	P1
4	4	MASCIA ORNELLA ROSARIA n.a. CIRCELLO (BN) il 23/12/1958 c.f. MSCRL58T63C719G - PROPRIETA' per 1/8 MASCIA MARIA n.a. CIRCELLO (BN) il 08/03/1957 c.f. MSCMRA57C48C719U - PROPRIETA' per 1/8 MASCIA CARLA ANNA n.a. CIRCELLO (BN) il 30/08/1965 c.f. MSCCLN65M70C719R - PROPRIETA' per 5/8 MASCIA ALFONSINA ANNA n.a. CIRCELLO (BN) il 26/11/1955 c.f. MSCLNS55S66C719A - PROPRIETA' per 1/8	26	97	SEMINATIVO	00	55	00	9,94	19,88	SEMINATIVO	183	0	736	1,90	€ - €	173,85	€ 349,60	P1
5	5	POZZUTO VINCENZO n.a. COLLE SANNITA (BN) il 08/06/1951 c.f. PZZVCN51H08C846Y - PROPRIETA' per 1000/1000	26	101	SEMINATIVO	00	33	30	6,02	12,04	SEMINATIVO	97	0	388	1,90	€ - €	92,15	€ 184,30	P1
6	6	MARTUCCIO MARIA n.a. COLLE SANNITA (BN) il 19/05/1962 c.f. MRTMRA62E59C846F - PROPRIETA' per 1/1	26	104	SEMINATIVO	00	33	90	6,13	12,26	SEMINATIVO	96	0	384	1,90	€ - €	91,20	€ 182,40	P2
7	7	ZEOLLA CELESTE n.a. BENEVENTO (BN) il 01/05/1986 c.f. ZLLCST86E01A783H - PROPRIETA' per 1/1	26	109	SEMINATIVO	00	56	10	10,14	20,28	SEMINATIVO	256	0	933	1,90	€ - €	243,20	€ 443,18	P2
8	8	PAOLUCCI ELVIRA n.a. COLLE SANNITA (BN) il 13/08/1948 c.f. PLCLVR48M53C846O - PROPRIETA' per 1/3 NIGRO LUCIANA n.a. BENEVENTO (BN) il 14/01/1980 c.f. NGRLCN80A54A783Z - PROPRIETA' per 1/3 NIGRO ASSUNTINA n.a. BENEVENTO (BN) il 24/05/1987 c.f. NGRSNT87E64A783R - PROPRIETA' per 1/3	26	110	SEMINATIVO	00	50	10	9,06	18,11	SEMINATIVO	26	0	182	1,90	€ - €	24,70	€ 86,45	P1

Regione Campania
UTILIZZO IDROPOTABILE DELLE ACQUE DELL'INVASO DI CAMPOLATTARO E POTENZIAMENTO DELL'ALIMENTAZIONE POTABILE PER L'AREA BENEVENTANA
- AGGIORNAMENTO -
LOTTO 2

COMUNE DI CASTELPAGANO (BN)

ELENCO DELLE PARTICELLE CON OCCUPAZIONI

N. D'ORDINE	N. PIANO	DITTA PROPRIETARIA	Dati catastali degli immobili interessati censiti nel N.C.T.								Zone da occupare Piano Particellare di esproprio aggiornato			Valore venale €/mq	Indennità per terreni agricoli			note	
			Foglio	Mappale	Qualità	Superficie			Reddito		Coltura in atto	Superficie da asservire	Superficie da espropriare		Superficie da occupare temporaneamente	indennità per esproprio	Indennità per servitù		Inden. per occupaz. Temp.
						Ha	a	ca	Domin.	Agrario									
A	B	C	D	E	F	G			H	I	L	M	N	O	P	Q	R	S	T
9	10	COCCA MICHELE n.a. COLLE SANNITA (BN) il 03/11/1956 c.f. CCCMHL56S03C846A - PROPRIETA' per 1/4 PAOLUCCI ASSUNTA n.a. COLLE SANNITA (BN) il 04/04/1930 c.f. PLCSNT30D44C846N - PROPRIETA' per 3/4	26	229	SEMINATIVO	00	34	30	6,20	12,40	SEMINATIVO	124	0	581	1,90	€ -	€ 117,80	€ 275,98	P2

Regione Campania
UTILIZZO IDROPOTABILE DELLE ACQUE DELL'INVASO DI CAMPOLATTARO E POTENZIAMENTO DELL'ALIMENTAZIONE POTABILE PER L'AREA BENEVENTANA
- AGGIORNAMENTO -
LOTTO 2

COMUNE DI CASTELPAGANO (BN)

ELENCO DELLE PARTICELLE CON OCCUPAZIONI

N. D'ORDINE	N. PIANO	DITTA PROPRIETARIA	Dati catastali degli immobili interessati censiti nel N.C.T.								Zone da occupare Piano Particolare di esproprio aggiornato			Valore venale €/mq	Indennità per terreni agricoli			note	
			Foglio	Mappale	Qualità	Superficie			Reddito		Coltura in atto	Superficie da asservire	Superficie da espropriare		Superficie da occupare temporaneamente	indennità per esproprio	Indennità per servitù		Inden. per occupaz. Temp.
						Ha	a	ca	Domin.	Agrario									
A	B	C	D	E	F	G			H	I	L	M	N	O	P	Q	R	S	T
10	11	MASCIA CARLA ANNA n.a. CIRCELLO (BN) il 30/08/1965 c.f. MSCCLN65M70C719R - PROPRIETA' per 1000/1000	26	232	SEMINATIVO	03	66	62	66,27	132,54	SEMINATIVO	215	0	812	1,90	€ -	€ 204,25	€ 385,70	P2
11	12	MARTUCCIO MARIA n.a. COLLE SANNITA (BN) il 19/05/1962 c.f. MRTMRA62E59C846F - PROPRIETA' per 1/9 PAOLUCCI ANGELA n.a. COLLE SANNITA (BN) il 26/10/1933 c.f. PLCNGL33R66C846H - PROPRIETA' per 777/1000 POZZUTO INNOCENZO ; FU ANGELO - PROPRIETA' per 1/9	26	176	SEMINATIVO	00	94	00	16,99	33,98	SEMINATIVO	57	0	282	1,90	€ -	€ 54,15	€ 133,95	P1
12	9	SOCIETA' AGRICOLA PIANA S.R.L. c.f. 01579470624 - PROPRIETA' per1/1	26	237	ENTE URBANO	00	80	00	0,00	0,00	ENTE URBANO	0	0	3	7,10	€ -	€ -	€ 5,33	P3
												1790	0	7697		€ -	€ 1 693,80	€ 3 637,23	



Presidenza del Consiglio dei Ministri

Commissario straordinario del Governo per l'intervento
"Invaso di Campolattaro"

(DPCM 9 maggio 2022, ai sensi del decreto-legge n. 32/2019, art. 4, co. 1, convertito con modificazioni dalla legge n. 55/2019)

REGIONE CAMPANIA

UTILIZZO IDROPOTABILE DELLE ACQUE
DELL'INVASO DI CAMPOLATTARO E
POTENZIAMENTO DELL'ALIMENTAZIONE
POTABILE PER L'AREA BENEVENTANA

LOTTO 2

Il Responsabile dei procedimenti espropriativi

Ing. Gianluca Basile

Revisione	Data	Descrizione	Redatto	Controllato	Approvato
0	Dicembre 2024	AGGIORNAMENTO N° 1	---	---	---
TITOLO : PIANO PARTICELLARE DESCRITTIVO COMUNE DI SAN LUPO			Visto si Approva Il Commissario Straordinario Prof. Attilio Toscano 		
Allegato	AGGIORNAMENTO DOC.PP.5		Revisione: 0	Scala:	

Regione Campania
UTILIZZO IDROPOTABILE DELLE ACQUE DELL'INVASO DI CAMPOLATTARO E POTENZIAMENTO DELL'ALIMENTAZIONE POTABILE PER L'AREA BENEVENTANA
- AGGIORNAMENTO -
LOTTO 2

COMUNE DI SAN LUPO (BN)

ELENCO DELLE PARTICELLE CON OCCUPAZIONI

N. D'ORDINE	N. PIANO	DITTA PROPRIETARIA	Dati catastali degli immobili interessati censiti nel N.C.T.								Zone da occupare Piano Particellare di esproprio aggiornato			INDENNITA' TOTALE AGGIORNATA DI CUI AL PIANO PARTICELLARE D'ESPROPRIO			note		
			Foglio	Mappale	Qualità	Superficie			Reddito		Coltura in atto	Superficie da asservire	Superficie da espropriare	Superficie da occupare temporaneamente	Valore venale €/mq	Indennità per terreni agricoli			
						Ha	a	ca	Domin.	Agrario						Indennità per esproprio		Indennità per servitù	Inden. per occupaz. Temp.
A	B	C	D	E	F	G			H	I	L	M	N	O	P	Q	R	S	T
1	1	MANCINI ANNARITA n.a. BENEVENTO (BN) il 05/05/1969 c.f. MNCNRT69E45A783C - PROPRIETA' per 1/1	14	8	ULIVETO	01	40	50	0,00	21,84	SEMINATIVO ARB	328	0	1 323	3,30	€ -	€ 541,20	€ 1 091,48	P1
2	2	DEL VECCHIO SILVANA n.a. BENEVENTO (BN) il 08/08/1970 c.f. DLVSVN70M48A783D - PROPRIETA' per 3/42 DEL VECCHIO SEBASTIANO n.a. TELESE TERME (BN) il 04/10/1967 c.f. DLVSS67R04L086V - PROPRIETA' per 10/42 DEL VECCHIO RUGGERO n.a. GUARDIA SANFRAMONDI (BN) il 17/12/1962 c.f. DLVRGR62T17E249E - PROPRIETA' per 10/42 DEL VECCHIO ROSA n.a. GUARDIA SANFRAMONDI (BN) il 02/10/1965 c.f. DLVRSO65R42E249M - PROPRIETA' per 10/42 DEL VECCHIO MARIA n.a. BENEVENTO (BN) il 29/01/1974 c.f. DLVMRA74A69A783Z - PROPRIETA' per 3/42 DEL VECCHIO LUPO n.a. BENEVENTO (BN) il 19/07/1969 c.f. DLVLP69L19A783O - PROPRIETA' per 3/42 DEL VECCHIO IDA n.a. GUARDIA SANFRAMONDI (BN) il 14/01/1964 c.f. DLVDIA64A54E249O - PROPRIETA' per 3/42	14	136	SEMIN ARBOR	00	42	40	0,00	2,27	SEMIN ARBOR	116	0	457	3,30	€ -	€ 191,40	€ 377,03	P2
3	3	CIAMPONE BERNARDINO n.a. MORCONE (BN) il 21/05/1932 c.f. CMPBNR32E21F717O - PROPRIETA' per 1000/1000	10	435	ULIVETO	00	63	98	0,00	11,30	ULIVETO	164	0	682	4,50	€ -	€ 369,00	€ 767,25	P2
4	4	CIAMPONE NICOLA n.a. SAN LUPO (BN) il 11/10/1971 c.f. CMPNCL71R11H973O - PROPRIETA' per 1/4 CIAMPONE DONATO n.a. MORCONE (BN) il 27/09/1941 c.f. CMPDNT41P27F717E - PROPRIETA' per 3/4	10	243	SEMIN ARBOR	00	23	20	6,59	7,19	SEMIN ARBOR	32	0	72	3,30	€ -	€ 52,80	€ 59,40	P1
5	5	CIAMPONE DONATO n.a. MORCONE (BN) il 27/09/1941 c.f. CMPDNT41P27F717E - PROPRIETA' per 1000/1000	10	241	SEMIN ARBOR	00	83	17	23,62	25,77	SEMIN ARBOR	103	0	455	3,30	€ -	€ 169,95	€ 375,38	P2
6	6	CIARAMELLA GIANFRANCA n.a. MELIZANO (BN) il 27/07/1966 c.f. CRMGFR66L67F113H - PROPRIETA' per 1/1	10	287	SEMIN ARBOR	00	84	20	0,00	0,89	VIGNETO	164	0	649	5,60	€ -	€ 459,20	€ 908,60	MODELLO 26 P1

LEGENDA

PARTICELLE GIÀ PRESENTI NEL PFTE
- P1 -

PARTICELLE GIÀ PRESENTI NEL PFTE CON INTEGRAZIONI
- P2 -

NUOVE PARTICELLE NON PRESENTI NEL PFTE
- P3 -

Regione Campania
UTILIZZO IDROPOTABILE DELLE ACQUE DELL'INVASO DI CAMPOLATTARO E POTENZIAMENTO DELL'ALIMENTAZIONE POTABILE PER L'AREA BENEVENTANA
- AGGIORNAMENTO -
LOTTO 2

COMUNE DI SAN LUPO (BN)

ELENCO DELLE PARTICELLE CON OCCUPAZIONI

N. D'ORDINE	N. PIANO	DITTA PROPRIETARIA	Dati catastali degli immobili interessati censiti nel N.C.T.								Zone da occupare Piano Particellare di esproprio aggiornato			INDENNITA' TOTALE AGGIORNATA DI CUI AL PIANO PARTICELLARE D'ESPROPRIO				note	
			Foglio	Mappale	Qualità	Superficie			Reddito		Coltura in atto	Superficie da asservire	Superficie da espropriare	Superficie da occupare temporaneamente	Valore venale €/mq	Indennità per terreni agricoli			
						Ha	a	ca	Domin.	Agrario						Indennità per esproprio	Indennità per servitù		Inden. per occupaz. Temp.
A	B	C	D	E	F	G			H	I	L	M	N	O	P	Q	R	S	T
7	8	MACOLINO ANTONIO n.a. SAN LUPO (BN) il 04/11/1942 c.f. MCLNTN42S04H973I - PROPRIETA' per 1000/1000	10	251	ULIVETO	00	84	40	17,44	15,26	ULIVETO	303	0	1 261	4,50	€ -	€ 681,75	€ 1 418,63	P2
8	9	DI PALMA RAFFAELE FU GIANCAMILLO - COMPROPRIETARIO PER per 9/15 DI PALMA ANTONIO FU GIANCAMILLO - COMPROPRIETARIO PER per 9/15 DI PALMA ANGELINA FU GIANCAMILLO - COMPROPRIETARIO PER per 6/15 DI PALMA RAFFAELE n.a. CASERTA (CE) il 24/11/1991 c.f. DPLRFL91S24B963R - PROPRIETA' per 1/15 DI PALMA MARIANNA n.a. CASERTA (CE) il 06/09/1989 c.f. DPLMNN89P46B963A - PROPRIETA' per 1/15 BUCCIERO MARIA ROSA n.a. CAPODRISE (CE) il 19/06/1955 c.f. BCCMRS55H59B667P - PROPRIETA' per 4/15	14	253	SEMIN ARBOR	03	05	83	0,00	53,95	SEMIN ARBOR	0	0	324	3,30	€ -	€ -	€ 267,30	P2
9	10	TOMASIELLO LORENZO ; FU GIUSEPPE - LIVELLARIO PARZIALE PER per 1000/1000	13	698	VIGNETO	00	13	23	6,83	8,20	VIGNETO	30	0	76	5,60	€ -	€ 84,00	€ 106,40	P2
		SIMEONE PASQUALE ; FU LUCIANO - DIRITTO DEL CONCEDENTE per 1000/1000	13	705	VIGNETO	00	01	14	0,59	0,71	VIGNETO	35	0	40	5,60	€ -	€ 98,00	€ 56,00	P1
10	11	TOMASIELLO LORENZO ; FU GIUSEPPE - PROPRIETA' per 1000/1000	13	686	ULIVETO	00	05	80	1,80	1,50	ULIVETO	27	0	115	4,50	€ -	€ 60,75	€ 129,38	P1
			13	694	ULIVETO	00	04	22	1,31	1,09	ULIVETO	13	0	28	4,50	€ -	€ 29,25	€ 31,50	P2
11	12	IANNOTTI CONCETTA ; FU ANTONIO VED.MACOLINO - USUFRUTTUARIO PARZIALE PER per 1000/1000 GUERRERA CARMINE n.a. SAN LUPO (BN) il 28/08/1950 c.f. GRRCMN50M28H973L - PROPRIETA' per 1/2 GUERRERA ALBERTO n.a. SAN LUPO (BN) il 17/07/1953 c.f. GRRLRT53L17H973C - PROPRIETA' per 1/2	13	688	SEMINATIVO	00	06	25	1,45	1,78	SEMINATIVO	54	0	212	1,90	€ -	€ 51,30	€ 100,70	P1
			13	689	SEMINATIVO	00	00	70	0,16	0,20	SEMINATIVO	9	0	59	1,90	€ -	€ 8,55	€ 28,03	P2

LEGENDA

PARTICELLE GIÀ PRESENTI NEL PFTE
- P1 -

PARTICELLE GIÀ PRESENTI NEL PFTE CON INTEGRAZIONI
- P2 -

NUOVE PARTICELLE NON PRESENTI NEL PFTE
- P3 -

Regione Campania
UTILIZZO IDROPOTABILE DELLE ACQUE DELL'INVASO DI CAMPOLATTARO E POTENZIAMENTO DELL'ALIMENTAZIONE POTABILE PER L'AREA BENEVENTANA
- AGGIORNAMENTO -
LOTTO 2

COMUNE DI SAN LUPO (BN)

ELENCO DELLE PARTICELLE CON OCCUPAZIONI

N. D'ORDINE	N. PIANO	DITTA PROPRIETARIA	Dati catastali degli immobili interessati censiti nel N.C.T.							Coltura in atto	Zone da occupare Piano Particellare di esproprio aggiornato			INDENNITA' TOTALE AGGIORNATA DI CUI AL PIANO PARTICELLARE D'ESPROPRIO				note	
			Foglio	Mappale	Qualità	Superficie			Reddito		Superficie da asservire	Superficie da espropriare	Superficie da occupare temporaneamente	Valore venale €/mq	Indennità per terreni agricoli				
						Ha	a	ca	Domin.						Agrario	Indennità per esproprio	Indennità per servitù		Inden. per occupaz. Temp.
A	B	C	D	E	F	G			H	I	L	M	N	O	P	Q	R	S	T
12	14	DI PALMA UGO n.a. SAN LUPO (BN) il 03/07/1952 c.f. DPLGUO52L03H973A - LIVELLARIO PER per 2/18 DI PALMA SALVATORE n.a. SAN LUPO (BN) il 15/06/1933 c.f. DPLSVT33H15H973A - LIVELLARIO PER per 2/18 DI PALMA RAFFAELE n.a. SAN LUPO (BN) il 16/04/1945 c.f. DPLRFL45D16H973Q - LIVELLARIO PER per 2/18 DI PALMA MARIA n.a. SAN LUPO (BN) il 01/11/1935 c.f. DPLMRA35S41H973M - LIVELLARIO PER per 2/18 DI PALMA GIOVANNI n.a. SAN LUPO (BN) il 04/06/1943 c.f. DPLGNN43H04H973P - LIVELLARIO PER per 2/18 DI PALMA EMMA n.a. SAN LUPO (BN) il 06/01/1938 c.f. DPLMME38A46H973H - LIVELLARIO PER per 2/18 COMUNE DI SAN LUPO - DIRITTO DEL CONCEDENTE per 1000/1000 CESARE MARGHERITA n.a. SAN LUPO (BN) il 20/09/1913 c.f. CSRMGH13P60H973Q - LIVELLARIO PER per 6/18	13	684	BOSCO CEDUO	00	05	20	0,46	0,11	BOSCO CEDUO	36	0	132	0,55	€ -	€ 9,90	€ 18,15	P2
13	15	SACCONNE LUCIA ; FU GIOVANNI - CONCEDENTE IN PARTE per 1000/1000 IENGO SALVATORE n.a. CASTELLAMMARE DI STABIA (NA) il 08/12/1982 c.f. NGISVT82T08C129P - LIVELLARIO PER per 2/12 IENGO MARIA n.a. NAPOLI (NA) il 02/07/1981 c.f. NGIMRA81L42F839Q - LIVELLARIO PER per 2/12 FOSCHINI LUIGI ; FU CARLO - CONCEDENTE IN PARTE per 1000/1000 FOSCHINI FRANCESCO ; FU CARLO - CONCEDENTE IN PARTE per 1000/1000 DANIELE ANNAMARIA n.a. NAPOLI (NA) il 05/06/1954 c.f.DNLNMR54H45F839P - LIVELLARIO PER per 8/12	13	717	ULIVETO	00	04	50	1,39	1,16	ULIVETO	15	0	50	4,50	€ -	€ 33,75	€ 56,25	P2

LEGENDA

PARTICELLE GIÀ PRESENTI NEL PFTE
- P1 -

PARTICELLE GIÀ PRESENTI NEL PFTE CON INTEGRAZIONI
- P2 -

NUOVE PARTICELLE NON PRESENTI NEL PFTE
- P3 -

Regione Campania
UTILIZZO IDROPOTABILE DELLE ACQUE DELL'INVASO DI CAMPOLATTARO E POTENZIAMENTO DELL'ALIMENTAZIONE POTABILE PER L'AREA BENEVENTANA
- AGGIORNAMENTO -
LOTTO 2

COMUNE DI SAN LUPO (BN)

ELENCO DELLE PARTICELLE CON OCCUPAZIONI

N. D'ORDINE	N. PIANO	DITTA PROPRIETARIA	Dati catastali degli immobili interessati censiti nel N.C.T.							Zone da occupare Piano Particellare di esproprio aggiornato			INDENNITA' TOTALE AGGIORNATA DI CUI AL PIANO PARTICELLARE D'ESPROPRIO				note		
			Foglio	Mappale	Qualità	Superficie			Reddito		Coltura in atto	Superficie da asservire	Superficie da espropriare	Superficie da occupare temporaneamente	Valore venale €/mq	Indennità per terreni agricoli			
						Ha	a	ca	Domin.	Agrario						Indennità per esproprio		Indennità per servitù	Inden. per occupaz. Temp.
A	B	C	D	E	F	G			H	I	L	M	N	O	P	Q	R	S	T
14	16	DI PALMA RAFFAELE n.a. SAN LUPO (BN) il 16/04/1945 c.f. DPLRFL45D16H973Q - LIVELLARIO PER per 2/18 DI PALMA MARIA n.a. SAN LUPO (BN) il 01/11/1935 c.f. DPLMRA35S41H973M - LIVELLARIO PER per 2/18 DI PALMA GIOVANNI n.a. SAN LUPO (BN) il 04/06/1943 c.f. DPLGNN43H04H973P - LIVELLARIO PER per 2/18 DI PALMA EMMA n.a. SAN LUPO (BN) il 06/01/1938 c.f. DPLMME38A46H973H - LIVELLARIO PER per 2/18 COMUNE DI SAN LUPO - DIRITTO DEL CONCEDENTE per 1000/1000 CESARE MARGHERITA n.a. SAN LUPO (BN) il 20/09/1913 c.f. CSRMGH13P60H973Q - LIVELLARIO PER per 6/18 DI PALMA UGO n.a. SAN LUPO (BN) il 03/07/1952 c.f. DPLGUO52L03H973A - LIVELLARIO PER per 2/18 DI PALMA SALVATORE n.a. SAN LUPO (BN) il 15/06/1933 c.f. DPLSVT33H15H973A - LIVELLARIO PER per 2/18	13	794	BOSCO CEDUO	00	06	55	0,58	0,14	BOSCO CEDUO	17	0	66	0,55	€ -	€ 4,68	€ 9,08	P1
15	18	COMUNE DI SAN LUPO - CONCEDENTE IN PARTE per 1000/1000 ORSINI ANTONIO n.a. SAN LUPO (BN) il 02/04/1960 c.f. RSNNTN60D02H973Z - ENFITEUSI per 36/36 VARRONE GIOVANNI ; FU ANGELANTONIO - CONCEDENTE IN PARTE per 1000/1000	13	107	VIGNETO	00	11	60	0,00	0,13	VIGNETO	90	0	360	5,60	€ -	€ 252,00	€ 504,00	P1
			13	788	VIGNETO	00	47	35	0,00	0,14	VIGNETO	64	0	377	5,60	€ -	€ 179,20	€ 527,80	P1
			13	790	ULIVETO	00	32	20	0,00	5,89	ULIVETO	169	0	690	4,50	€ -	€ 380,25	€ 776,25	P1
16	21	MANCINI TOMMASINA n.a. SAN LUPO (BN) il 04/12/1960 c.f. MNCTMS60T44H973T - PROPRIETA' per 500/1000 MANCINI LUPO n.a. SAN LUPO (BN) il 25/01/1967 c.f. MNCLPU67A25H973U - PROPRIETA' per 500/1000	13	105	ULIVETO	00	39	90	17,52	11,33	ULIVETO	123	0	352	4,50	€ -	€ 276,75	€ 396,00	P2
17	22	MAGLIONE ROSANNA n.a. SAN LUPO (BN) il 08/02/1942 c.f. MGLRNN42B48H973Y - PROPRIETA' per 1/3 MAGLIONE LORENZO n.a. SAN LUPO (BN) il 15/02/1939 c.f. MGLLNZ39B15H973A - PROPRIETA' per 1/3 MAGLIONE GIAMPAOLO n.a. SAN LUPO (BN) il 29/11/1943 c.f. MGLGPL43S29H973H - PROPRIETA' per 1/3	13	359	ULIVETO	01	20	50	0,00	26,16	ULIVETO	238	0	896	4,50	€ -	€ 535,50	€ 1 008,00	P2

LEGENDA

PARTICELLE GIA' PRESENTI NEL PFTE
- P1 -

PARTICELLE GIA' PRESENTI NEL PFTE CON INTEGRAZIONI
- P2 -

NUOVE PARTICELLE NON PRESENTI NEL PFTE
- P3 -

Regione Campania
UTILIZZO IDROPOTABILE DELLE ACQUE DELL'INVASO DI CAMPOLATTARO E POTENZIAMENTO DELL'ALIMENTAZIONE POTABILE PER L'AREA BENEVENTANA
- AGGIORNAMENTO -
LOTTO 2

COMUNE DI SAN LUPO (BN)

ELENCO DELLE PARTICELLE CON OCCUPAZIONI

N. D'ORDINE	N. PIANO	DITTA PROPRIETARIA	Dati catastali degli immobili interessati censiti nel N.C.T.								Zone da occupare Piano Particellare di esproprio aggiornato			INDENNITA' TOTALE AGGIORNATA DI CUI AL PIANO PARTICELLARE D'ESPROPRIO				note	
			Foglio	Mappale	Qualità	Superficie			Reddito		Coltura in atto	Superficie da asservire	Superficie da espropriare	Superficie da occupare temporaneamente	Valore venale €/mq	Indennità per terreni agricoli			
						Ha	a	ca	Domin.	Agrario						Indennità per esproprio	Indennità per servitù		Inden. per occupaz. Temp.
A	B	C	D	E	F	G			H	I	L	M	N	O	P	Q	R	S	T
18	23	GUERRERA CARMINE n.a. SAN LUPO (BN) il 28/08/1950 c.f. GRRCMN50M28H973L - LIVELLARIO PARZIALE PER per 1000/1000 ECA DI SAN LUPO - DIRITTO DEL CONCEDENTE per 1000/1000	13	104	ULIVETO	00	20	85	6,46	5,38	ULIVETO	184	0	686	4,50	€ -	€ 414,00	€ 771,75	P2
			13	501	ULIVETO	00	03	35	1,04	0,87	ULIVETO	0	0	10	4,50	€ -	€ -	€ 11,25	P1
19	25	MANCINI ANGELINA n.a. GUARDIA SANFRAMONDI (BN) il 16/02/1944 c.f. MNCNLN44B56E249D - PROPRIETA' per 1000/1000	13	69	VIGNETO	00	54	90	28,35	34,02	VIGNETO	193	0	697	5,60	€ -	€ 540,40	€ 975,80	P2
20	26	VACCARELLA LUPO n.a. SAN LUPO (BN) il 23/04/1965 c.f. VCCLPU65D23H973Z - USO per 1000/1000 VACCARELLA FRANCESCO n.a. SAN LUPO (BN) il 03/10/1963 c.f. VCCFNC63R03H973P - PROPRIETA' per 1000/1000	13	820	SEM IRR ARB	00	41	79	37,77	26,98	SEM IRR ARB	107	0	425	3,30	€ -	€ 176,55	€ 350,63	P2
21	27	CIAGLIA MARIANNA n.a. SAN LUPO (BN) il 20/07/1952 c.f. CGLMNN52L60H973Y - PROPRIETA' per 1000/1000	13	426	ULIVETO	00	38	95	12,07	10,06	ULIVETO	68	0	273	4,50	€ -	€ 153,00	€ 307,13	P2
22	28	CIAGLIA ANTONIETTA n.a. SAN LUPO (BN) il 03/03/1967 c.f. CGLNNT67C43H973R - PROPRIETA' per 2/3 CIAGLIA SALVATORE MASSIMO n.a. SAN LUPO (BN) il 02/07/1960 c.f. CGLSVT60L02H973Y - PROPRIETA' per 1/6 CIAGLIA ANTONIO n.a. SAN LUPO (BN) il 19/05/1935 c.f. CGLNTN35E19H973K - PROPRIETA' per 1/6	13	279	ULIVETO	00	42	60	13,20	11,00	ULIVETO	65	0	259	4,50	€ -	€ 146,25	€ 291,38	P2
23	29	DI PALMA ANTONIO n.a. BENEVENTO (BN) il 11/06/1979 c.f. DPLNTN79H11A783M - PROPRIETA' per 1/1	13	257	ULIVETO	00	10	20	0,00	1,74	SEMINATIVO	54	0	214	1,90	€ -	€ 51,30	€ 101,65	MODELLO 26 P1
24	30	ORSINI ANTONIO n.a. SAN LUPO (BN) il 02/04/1960 c.f. RSNNTN60D02H973Z - PROPRIETA' per 1/1	13	64	SEM IRR ARB	00	44	60	40,31	28,79	SEM IRR ARB	68	0	270	3,30	€ -	€ 112,20	€ 222,75	P1

LEGENDA

PARTICELLE GIÀ PRESENTI NEL PFTE
- P1 -

PARTICELLE GIÀ PRESENTI NEL PFTE CON INTEGRAZIONI
- P2 -

NUOVE PARTICELLE NON PRESENTI NEL PFTE
- P3 -

Regione Campania
UTILIZZO IDROPOTABILE DELLE ACQUE DELL'INVASO DI CAMPOLATTARO E POTENZIAMENTO DELL'ALIMENTAZIONE POTABILE PER L'AREA BENEVENTANA
- AGGIORNAMENTO -
LOTTO 2

COMUNE DI SAN LUPO (BN)

ELENCO DELLE PARTICELLE CON OCCUPAZIONI

N. D'ORDINE	N. PIANO	DITTA PROPRIETARIA	Dati catastali degli immobili interessati censiti nel N.C.T.								Zone da occupare Piano Particellare di esproprio aggiornato			INDENNITA' TOTALE AGGIORNATA DI CUI AL PIANO PARTICELLARE D'ESPROPRIO				note	
			Foglio	Mappale	Qualità	Superficie			Reddito		Coltura in atto	Superficie da asservire	Superficie da espropriare	Superficie da occupare temporaneamente	Valore venale €/mq	Indennità per terreni agricoli			
						Ha	a	ca	Domin.	Agrario						Indennità per esproprio	Indennità per servitù		Inden. per occupaz. Temp.
A	B	C	D	E	F	G			H	I	L	M	N	O	P	Q	R	S	T
25	31	ORSINI ANTONIO n.a. SAN LUPO (BN) il 02/04/1960 c.f. RSNNTN60D02H973Z - PROPRIETA' per 36/36	13	63	VIGNETO	00	32	20	0,00	1,97	VIGNETO	103	0	402	5,60	€ -	€ 288,40	€ 562,80	P2
26	32	CICCHIELLO ROMEO n.a. SAN LUPO (BN) il 17/09/1955 c.f. CCCRMO55P17H973M - PROPRIETA' per 1/2	13	569	SEM IRR ARB	00	23	93	21,63	15,45	SEM IRR ARB	101	0	405	3,30	€ -	€ 166,65	€ 334,13	P2
		CICCHIELLO GIUSEPPE n.a. SAN LUPO (BN) il 15/01/1950 c.f. CCCGPP50A15H973C - PROPRIETA' per 1/2	13	570	SEM IRR ARB	00	23	61	21,34	15,24	SEM IRR ARB	148	0	585	3,30	€ -	€ 244,20	€ 482,63	P2
27	33	IANNOTTI VINCENZO n.a. SAN LORENZO MAGGIORE (BN) il 04/06/1953 c.f. NNTVCN53H04H967X - PROPRIETA' per 1/2 CIAGLIA LILIANA n.a. SAN LUPO (BN) il 14/03/1959 c.f. CGLLLN59C54H973W - PROPRIETA' per 1/2	13	278	ULIVETO	00	80	00	0,00	17,63	ULIVETO	286	0	1161	4,50	€ -	€ 643,50	€ 1306,13	P1
28	34	DI PALMA GIUSEPPE n.a. SAN LUPO (BN) il 19/10/1954 c.f. DPLGPP54R19H973J - PROPRIETA' per 1/1	13	542	VIGNETO	00	13	32	0,00	0,53	SEMINATIVO ARB	1	0	271	3,30	€ -	€ 1,65	€ 223,58	MODELLO 26 P1
			13	543	SEMINATIVO	00	06	78	0,00	0,22	SEMINATIVO ARB	126	0	252	3,30	€ -	€ 207,90	€ 207,90	MODELLO 26 P2
29	35	COCCHIARA ANNUNZIATA ASSUNTA n.a. SAN LUPO (BN) il 15/08/1910 c.f. CCCNNZ10M55H973S - USUFRUTTUARIO DI LIVELLO DI per 1/4 CESARE GIACOMO n.a. SAN LUPO (BN) il 22/11/1933 c.f. CSRGCM33S22H973V - LIVELLARIO PARZIALE PER per 1000/1000 NONNO PASQUALE - DIRITTO DEL CONCEDENTE per 1000/1000	13	39	VIGNETO	00	04	00	2,07	2,48	VIGNETO	4	0	19	5,60	€ -	€ 11,20	€ 26,60	P2
30	36	CESARE LORENZO n.a. SAN LUPO (BN) il 07/02/1958 c.f. CSRLNZ58B07H973L - PROPRIETA' per 1000/1000	13	38	VIGNETO	00	05	20	2,69	3,22	VIGNETO	45	0	176	5,60	€ -	€ 126,00	€ 246,40	P1

LEGENDA

PARTICELLE GIA' PRESENTI NEL PFTE
- P1 -

PARTICELLE GIA' PRESENTI NEL PFTE CON INTEGRAZIONI
- P2 -

NUOVE PARTICELLE NON PRESENTI NEL PFTE
- P3 -

Regione Campania
UTILIZZO IDROPOTABILE DELLE ACQUE DELL'INVASO DI CAMPOLATTARO E POTENZIAMENTO DELL'ALIMENTAZIONE POTABILE PER L'AREA BENEVENTANA
- AGGIORNAMENTO -
LOTTO 2

COMUNE DI SAN LUPO (BN)

ELENCO DELLE PARTICELLE CON OCCUPAZIONI

N. D'ORDINE	N. PIANO	DITTA PROPRIETARIA	Dati catastali degli immobili interessati censiti nel N.C.T.							Zone da occupare Piano Particellare di esproprio aggiornato			INDENNITA' TOTALE AGGIORNATA DI CUI AL PIANO PARTICELLARE D'ESPROPRIO			note						
			Foglio	Mappale	Qualità	Superficie			Reddito		Coltura in atto	Superficie da asservire	Superficie da espropriare	Superficie da occupare temporaneamente	Valore venale €/mq		Indennità per terreni agricoli					
						Ha	a	ca	Domin.	Agrario							Indennità per esproprio	Indennità per servitù	Inden. per occupaz. Temp.			
A	B	C	D	E	F	G			H	I	L	M	N	O	P	Q	R	S	T			
31	37	CESARE GIACOMO n.a. SAN LUPO (BN) il 22/11/1933 c.f. CSRGCM33522H973V - PROPRIETA' per 1000/1000 IANNOTTI PALMA ; FU PASQUALE VED.COCCHIARA - USUFRUTTUARIO PARZIALE PER per 1000/1000	13	36	VIGNETO	00	53	80	27,79	33,34	VIGNETO	139	0	468	5,60	€	-	€	389,20	€	655,20	P2
32	38	CAPITOLO METROPOLITANO DI BENEVENTO - DIRITTO DEL CONCEDEnte per 1000/1000 CIAGLIA MARIA GRAZIA n.a. CERRETO SANNITA (BN) il 01/07/1993 c.f. CGLMGR93L41C525R - ENFITEUSI per 2/8 CIAGLIA LUPO n.a. BENEVENTO (BN) il 06/05/1982 c.f. CGLLP82E06A783W - ENFITEUSI per 2/8	12	256	SEMINATIVO	00	09	70	0,00	1,55	SEMINATIVO	0	0	9	1,90	€	-	€	-	€	4,28	P1
		CIAGLIA MARILINA n.a. BENEVENTO (BN) il 06/10/1981 c.f. CGLMLN81R46A783T - ENFITEUSI per 1/4 CIAGLIA LAURA n.a. BENEVENTO (BN) il 11/05/1984 c.f. CGLLR84E51A783Z - ENFITEUSI per 1/4	13	34	SEMIN IRRIG	00	02	50	1,87	1,48	SEMIN IRRIG	23	0	44	3,30	€	-	€	37,95	€	36,30	P2
33	39	CAPITOLO METROPOLITANO DI BENEVENTO - DIRITTO DEL CONCEDEnte per 1000/1000 RETTINO LUPO n.a. BENEVENTO (BN) il 29/07/1974 c.f. RTTLP82E06A783Z - LIVELLARIO PARZIALE PER per 1000/1000	12	254	VIGNETO	00	09	70	5,01	6,01	VIGNETO	0	0	44	5,60	€	-	€	-	€	61,60	P1
34	40	CIAGLIA RENATO NICODEMO n.a. PONTELANDOLFO (BN) il 02/06/1962 c.f. CGLRTN62H02G848Q - PROPRIETA' per 1/2 CIAGLIA GIANCARLO n.a. PONTELANDOLFO (BN) il 25/11/1955 c.f. CGLGCR55S25G848G - PROPRIETA' per 1/2	12	252	ULIVETO	00	23	00	0,00	5,45	ULIVETO	0	0	110	4,50	€	-	€	-	€	123,75	P1
			13	35	SEMIN IRRIG	00	02	80	2,10	1,66	SEMIN IRRIG	54	0	80	3,30	€	-	€	89,10	€	66,00	P2

LEGENDA

PARTICELLE GIÀ PRESENTI NEL PFTE
- P1 -

PARTICELLE GIÀ PRESENTI NEL PFTE CON INTEGRAZIONI
- P2 -

NUOVE PARTICELLE NON PRESENTI NEL PFTE
- P3 -

Regione Campania
UTILIZZO IDROPOTABILE DELLE ACQUE DELL'INVASO DI CAMPOLATTARO E POTENZIAMENTO DELL'ALIMENTAZIONE POTABILE PER L'AREA BENEVENTANA
- AGGIORNAMENTO -
LOTTO 2

COMUNE DI SAN LUPO (BN)

ELENCO DELLE PARTICELLE CON OCCUPAZIONI

N. D'ORDINE	N. PIANO	DITTA PROPRIETARIA	Dati catastali degli immobili interessati censiti nel N.C.T.							Zone da occupare Piano Particellare di esproprio aggiornato			INDENNITA' TOTALE AGGIORNATA DI CUI AL PIANO PARTICELLARE D'ESPROPRIO				note					
			Foglio	Mappale	Qualità	Superficie			Reddito		Coltura in atto	Superficie da asservire	Superficie da espropriare	Superficie da occupare temporaneamente	Valore venale €/mq	Indennità per terreni agricoli						
						Ha	a	ca	Domin.	Agrario						Indennità per esproprio		Indennità per servitù	Inden. per occupaz. Temp.			
A	B	C	D	E	F	G			H	I	L	M	N	O	P	Q	R	S	T			
35	41	CAPITOLO METROPOLITANO DI BENEVENTO - DIRITTO DEL CONCEDEENTE per 1000/1000 CIAGLIA MARIA GRAZIA n.a. CERRETO SANNITA (BN) il 01/07/1993 c.f. CGLMGR93L41C525R - ENFITEUSI per 2/16 CIAGLIA LUPO n.a. BENEVENTO (BN) il 06/05/1982 c.f. CGLLP082E06A783W - ENFITEUSI per 2/16 CIAGLIA MARILINA n.a. BENEVENTO (BN) il 06/10/1981 c.f. CGLMLN81R46A783T - ENFITEUSI per 1/8 CIAGLIA LAURA n.a. BENEVENTO (BN) il 11/05/1984 c.f. CGLLR84E51A783Z - ENFITEUSI per 1/8 RETTINO LUPO n.a. BENEVENTO (BN) il 29/07/1974 c.f. RTTLPU74L29A783Z - ENFITEUSI per 1/2	12	251	ULIVETO	00	17	60	0,00	0,48	ULIVETO	0	0	49	4,50	€	-	€	-	€	55,13	P1
36	42	DI PALMA TONIA MARIAROSARIA n.a. SAN LUPO (BN) il 07/10/1966 c.f. DPLTMR66R47H973Q - PROPRIETA' per 1/2 CIAGLIA GRIOT MARIA CHIARA n.a. BENEVENTO (BN) il 15/08/2001 c.f. CGLGTM01M55A783N - PROPRIETA' per 1/2	13	33	ULIVETO	00	06	80	2,11	1,76	ULIVETO	71	0	266	4,50	€	-	€	159,75	€	299,25	P2
37	43	ENTE COMUNALE DI ASSISTENZA DI SAN LUPO - DIRITTO DEL CONCEDEENTE per 1/1 BOSCO MENNATO n.a. SAN LUPO (BN) il 10/10/1936 c.f. BSCMNT36R10H973J - USUFRUTTO SU ENFITEUSI per 1/1 BOSCO GIOVANNA n.a. GERMANIA (EE) il 23/01/1971 c.f. BSCGNN71A63Z112V - NUDA PROPRIETA' per 1/1	13	32	VIGNETO	00	04	40	2,27	2,73	VIGNETO	35	0	183	5,60	€	-	€	98,00	€	256,20	P1
38	44	PATERNOSTRO LUCIANA n.a. SAN LUPO (BN) il 30/07/1952 c.f. PTRLCN52L70H973Y - PROPRIETA' per 1000/1000	13	158	ULIVETO	00	78	20	24,23	20,19	ULIVETO	20	0	45	4,50	€	-	€	45,00	€	50,63	P2
39	45	PARENTE ANTONIO n.a. CERRETO SANNITA (BN) il 02/08/1963 c.f. PRNNTN63M02C525V - PROPRIETA' per 1000/1000	13	361	ULIVETO	00	44	50	0,00	1,49	VIGNETO	61	0	217	5,60	€	-	€	170,80	€	303,80	MODELLO 26 P2

LEGENDA

PARTICELLE GIÀ PRESENTI NEL PFTE
- P1 -

PARTICELLE GIÀ PRESENTI NEL PFTE CON INTEGRAZIONI
- P2 -

NUOVE PARTICELLE NON PRESENTI NEL PFTE
- P3 -

Regione Campania
UTILIZZO IDROPOTABILE DELLE ACQUE DELL'INVASO DI CAMPOLATTARO E POTENZIAMENTO DELL'ALIMENTAZIONE POTABILE PER L'AREA BENEVENTANA
- AGGIORNAMENTO -
LOTTO 2

COMUNE DI SAN LUPO (BN)

ELENCO DELLE PARTICELLE CON OCCUPAZIONI

N. D'ORDINE	N. PIANO	DITTA PROPRIETARIA	Dati catastali degli immobili interessati censiti nel N.C.T.								Zone da occupare Piano Particellare di esproprio aggiornato			INDENNITA' TOTALE AGGIORNATA DI CUI AL PIANO PARTICELLARE D'ESPROPRIO			note		
			Foglio	Mappale	Qualità	Superficie			Reddito		Coltura in atto	Superficie da asservire	Superficie da espropriare	Superficie da occupare temporaneamente	Valore venale €/mq	Indennità per terreni agricoli			
						Ha	a	ca	Domin.	Agrario						Indennità per esproprio		Indennità per servitù	Inden. per occupaz. Temp.
A	B	C	D	E	F	G			H	I	L	M	N	O	P	Q	R	S	T
40	46	PATERNOSTRO LUCIANA n.a. SAN LUPO (BN) il 30/07/1952 c.f.	13	160	ULIVETO	00	12	90	4,00	3,33	ULIVETO	14	0	38	4,50	€ -	€ 31,50	€ 42,75	P2
		PTRLCN52L70H973Y - PROPRIETA' per 1000/1000	13	362	VIGNETO	00	81	20	0,00	8,84	ULIV VIGNETO	79	0	309	4,50	€ -	€ 177,75	€ 347,63	MODELLO 26 P2
		MUCCI FRANCO n.a. SAN LUPO (BN) il 08/01/1951 c.f. MCCFNC51A08H973Y - PROPRIETA' per 1000/1000	13	386	ULIVETO	00	01	90	0,59	0,49	ULIVETO	24	0	83	4,50	€ -	€ 54,00	€ 93,38	P2
41	47	PARENTE SERGIO n.a. CERRETO SANNITA (BN) il 10/03/1969 c.f. PRNSRG69C10C525D - PROPRIETA' per 1000/1000	13	369	ULIVETO	00	06	20	1,92	1,60	ULIVETO	39	0	202	4,50	€ -	€ 87,75	€ 227,25	P1
42	48	TEDESCHI NICODEMO n.a. SAN LUPO (BN) il 05/12/1946 c.f. TDSNDM46T05H973P - LIVELLARIO PER per 2/9 TEDESCHI MARIA n.a. SAN LUPO (BN) il 18/02/1943 c.f. TDSMRA43B58H973X - LIVELLARIO PER per 2/9 TEDESCHI CLARA n.a. SAN LUPO (BN) il 21/08/1941 c.f. TDSCLR41M61H973Y - LIVELLARIO PER per 2/9 SANTILLO NICOLINA n.a. PAUPISI (BN) il 16/04/1909 c.f. SNTNLN09D56G386M - LIVELLARIO PER per 3/9 E C A SI SAN LUPO - DIRITTO DEL CONCEDEnte per 1000/1000	13	161	ULIVETO	00	08	60	2,66	2,22	ULIVETO	4	0	24	4,50	€ -	€ 9,00	€ 27,00	P2
43	49	PATERNOSTRO TOMMASO n.a. PONTELANDOLFO (BN) il 13/09/1924 c.f. PTRTMS24P13G848X - PROPRIETA' per 1/2 PATERNOSTRO MARIA n.a. SAN LUPO (BN) il 31/07/1949 c.f. PTRMRA49L71H973R - PROPRIETA' per 1/2	13	287	ULIVETO	00	06	00	1,86	1,55	ULIVETO	78	0	259	4,50	€ -	€ 175,50	€ 291,38	P2

LEGENDA

PARTICELLE GIÀ PRESENTI NEL PFTE
- P1 -

PARTICELLE GIÀ PRESENTI NEL PFTE CON INTEGRAZIONI
- P2 -

NUOVE PARTICELLE NON PRESENTI NEL PFTE
- P3 -

Regione Campania
UTILIZZO IDROPOTABILE DELLE ACQUE DELL'INVASO DI CAMPOLATTARO E POTENZIAMENTO DELL'ALIMENTAZIONE POTABILE PER L'AREA BENEVENTANA
- AGGIORNAMENTO -
LOTTO 2

COMUNE DI SAN LUPO (BN)

ELENCO DELLE PARTICELLE CON OCCUPAZIONI

N. D'ORDINE	N. PIANO	DITTA PROPRIETARIA	Dati catastali degli immobili interessati censiti nel N.C.T.							Zone da occupare Piano Particellare di esproprio aggiornato			INDENNITA' TOTALE AGGIORNATA DI CUI AL PIANO PARTICELLARE D'ESPROPRIO				note					
			Foglio	Mappale	Qualità	Superficie			Reddito		Coltura in atto	Superficie da asservire	Superficie da espropriare	Superficie da occupare temporaneamente	Valore venale €/mq	Indennità per terreni agricoli						
						Ha	a	ca	Domin.	Agrario						Indennità per esproprio		Indennità per servitù	Inden. per occupaz. Temp.			
A	B	C	D	E	F	G			H	I	L	M	N	O	P	Q	R	S	T			
44	50	MUCCI FRANCO n.a. SAN LUPO (BN) il 08/01/1951 c.f. MCCFNC51A08H973Y - LIVELLARIO PER per 1/3 MUCCI FRANCO n.a. SAN LUPO (BN) il 08/01/1951 c.f. MCCFNC51A08H973Y - ENFITEUSI per 1/6 MUCCI ANTONIO n.a. SAN LUPO (BN) il 01/08/1949 c.f. MCCNTN49M01H973N - LIVELLARIO PER per 1/3 MUCCI ANTONIO n.a. SAN LUPO (BN) il 01/08/1949 c.f. MCCNTN49M01H973N - ENFITEUSI per 1/6 ORATORIO DI GESU E MARIA IN S LUPO - DIRITTO DEL CONCEDENTE per 1000/1000	11	229	SEMIN IRRIG	00	20	00	14,98	11,88	SEMIN IRRIG	0	0	28	3,30	€	-	€	-	€	23,10	P1
45	51	PATERNOSTRO MARIA n.a. SAN LUPO (BN) il 31/07/1949 c.f. PTRMRA49L71H973R - PROPRIETA' per 1000/1000	13	385	ULIVETO	00	01	10	0,34	0,28	ULIVETO	0	0	11	4,50	€	-	€	-	€	12,38	P1
46	52	PARENTE LIBERATO n.a. CERRETO SANNITA (BN) il 17/03/1958 c.f. PRNLR58C17C525W - PROPRIETA' per 1000/1000	13	384	SEM IRR ARB	00	00	80	0,62	0,43	SEM IRR ARB	0	0	3	3,30	€	-	€	-	€	2,48	P1
47	53	PATERNOSTRO MARIA n.a. SAN LUPO (BN) il 31/07/1949 c.f. PTRMRA49L71H973R - PROPRIETA' per 1/2 PULCINO DANIELA n.a. BENEVENTO (BN) il 01/11/1979 c.f. PLCDNL79S41A783X - PROPRIETA' per 1/2	13	593	ULIVETO	00	51	16	15,85	13,21	ULIVETO	127	0	428	4,50	€	-	€	285,75	€	481,50	P2
48	54	ORATORIO DI GESU' E MARIA DI SAN LUPO c.f. 00000000018 - DIRITTO DEL CONCEDENTE per 1000/1000 D'ANGELO LUCIA n.a. SAN LUPO (BN) il 16/09/1947 c.f. DNGLCU47P56H973W - ENFITEUSI per 1/6 D'ANGELO LUCIA n.a. SAN LUPO (BN) il 16/09/1947 c.f. DNGLCU47P56H973W - ENFITEUSI per 2/6 D'ANGELO ANNUNZIATA n.a. SAN LUPO (BN) il 14/05/1931 c.f. DNGNNZ31E54H973K - ENFITEUSI per 3/6	11	125	VIGNETO	00	51	10	14,52	26,39	VIGNETO	1	0	125	5,60	€	-	€	2,80	€	175,00	P1

LEGENDA

PARTICELLE GIÀ PRESENTI NEL PFTE
- P1 -

PARTICELLE GIÀ PRESENTI NEL PFTE CON INTEGRAZIONI
- P2 -

NUOVE PARTICELLE NON PRESENTI NEL PFTE
- P3 -

Regione Campania
UTILIZZO IDROPOTABILE DELLE ACQUE DELL'INVASO DI CAMPOLATTARO E POTENZIAMENTO DELL'ALIMENTAZIONE POTABILE PER L'AREA BENEVENTANA
- AGGIORNAMENTO -
LOTTO 2

COMUNE DI SAN LUPO (BN)

ELENCO DELLE PARTICELLE CON OCCUPAZIONI

N. D'ORDINE	N. PIANO	DITTA PROPRIETARIA	Dati catastali degli immobili interessati censiti nel N.C.T.							Zone da occupare Piano Particellare di esproprio aggiornato			INDENNITA' TOTALE AGGIORNATA DI CUI AL PIANO PARTICELLARE D'ESPROPRIO			note			
			Foglio	Mappale	Qualità	Superficie			Reddito		Coltura in atto	Superficie da asservire	Superficie da espropriare	Superficie da occupare temporaneamente	Valore venale €/mq		Indennità per terreni agricoli		
						Ha	a	ca	Domin.	Agrario							Indennità per esproprio	Indennità per servitù	Inden. per occupaz. Temp.
A	B	C	D	E	F	G			H	I	L	M	N	O	P	Q	R	S	T
49	55	MACOLINO NUNZIATA n.a. SAN LORENZO MAGGIORE (BN) il 24/08/1943 c.f. MCLNZT43M64H967T - LIVELLARIO PER per 1/4 MACOLINO ALDA n.a. SAN LORENZO MAGGIORE (BN) il 11/09/1939 - LIVELLARIO PER per 1/4 IANNOTTI LUIGI ; DI VINCENZO - CONCEDENTE IN PARTE per 1000/1000 ECA DI S LUPO - CONCEDENTE IN PARTE per 1000/1000 DE ROSA ANNA ; MARIA DI ORAZIO - PROPRIETA' per 1000/1000	11	128	INCOLT PROD	00	87	50	1,36	0,45	INCOLT PROD	34	0	127	1,70	€ -	€ 28,90	€ 53,98	P1
50	56	DEL NEGRO MARIO ; FU FLAVIO - CONCEDENTE IN PARTE per 1000/1000 DEL NEGRO GIUSEPPE ; FU FLAVIO - CONCEDENTE IN PARTE per 1000/1000 DEL NEGRO FRANCESCO ; FU FLAVIO - CONCEDENTE IN PARTE per 1000/1000 DEL NEGRO CARMELA ; FU FLAVIO - CONCEDENTE IN PARTE per 1000/1000 DE CICCO MARIA n.a. SAN LUPO (BN) il 08/02/1948 c.f. DCCMRA48B48H973M - LIVELLARIO PARZIALE PER per 1000/1000 DEL NEGRO ANTONIETTA ; FU FLAVIO - CONCEDENTE IN PARTE per 1000/1000 DE CICCO PASQUALINA ; FU SALVATORE - USUFRUTTUARIO PARZIALE DI DOMINIO DIRETTO per 1000/1000	11	119	SEM IRR ARB	00	93	80	0,00	5,78	SEM IRR ARB	184	0	693	3,30	€ -	€ 303,60	€ 571,73	P1
51	57	DI PAOLA ELENA n.a. SAN LORENZO MAGGIORE (BN) il 27/11/1950 c.f. DPLLNE50S67H967E - PROPRIETA' per 1/2 ARMELLINO ANTONIO n.a. SAN LORENZO MAGGIORE (BN) il 24/07/1948 c.f. RMLNTN48L24H967R - PROPRIETA' per 1/2	11	131	VIGNETO	01	20	90	0,00	2,59	VIGNETO	43	0	176	5,60	€ -	€ 120,40	€ 246,40	P1

LEGENDA

PARTICELLE GIÀ PRESENTI NEL PFTE
- P1 -

PARTICELLE GIÀ PRESENTI NEL PFTE CON INTEGRAZIONI
- P2 -

NUOVE PARTICELLE NON PRESENTI NEL PFTE
- P3 -

Regione Campania
UTILIZZO IDROPOTABILE DELLE ACQUE DELL'INVASO DI CAMPOLATTARO E POTENZIAMENTO DELL'ALIMENTAZIONE POTABILE PER L'AREA BENEVENTANA
- AGGIORNAMENTO -
LOTTO 2

COMUNE DI SAN LUPO (BN)

ELENCO DELLE PARTICELLE CON OCCUPAZIONI

N. D'ORDINE	N. PIANO	DITTA PROPRIETARIA	Dati catastali degli immobili interessati censiti nel N.C.T.							Zone da occupare Piano Particellare di esproprio aggiornato			INDENNITA' TOTALE AGGIORNATA DI CUI AL PIANO PARTICELLARE D'ESPROPRIO			note			
			Foglio	Mappale	Qualità	Superficie			Reddito		Coltura in atto	Superficie da asservire	Superficie da espropriare	Superficie da occupare temporaneamente	Valore venale €/mq		Indennità per terreni agricoli		
						Ha	a	ca	Domin.	Agrario							Indennità per esproprio	Indennità per servitù	Inden. per occupaz. Temp.
A	B	C	D	E	F	G			H	I	L	M	N	O	P	Q	R	S	T
52	58	CIAGLIA PASQUALE n.a. BENEVENTO (BN) il 23/11/1973 c.f. CGLPQL73S23A783Q - ENFITEUSI per 1/1 FIERRO ERNESTO - DIRITTO DEL CONCEDENTE per 1000/1000	11	445	SEMINATIVO	00	17	70	4,11	5,03	SEMINATIVO	0	0	44	1,90	€ -	€ -	€ 20,90	P2
53	59	CIAGLIA PASQUALE n.a. BENEVENTO (BN) il 23/11/1973 c.f. CGLPQL73S23A783Q - ENFITEUSI per 1/1 FIERRO ERNESTO c.f. 00000000018 - DIRITTO DEL CONCEDENTE per 1/1	11	446	SEMINATIVO	00	17	10	3,97	4,86	SEMINATIVO	117	0	471	1,90	€ -	€ 111,15	€ 223,73	P2
54	60	MUSTO MARIO n.a. SAN LUPO (BN) il 11/08/1938 c.f. MSTMRA38M11H973Q - USUFRUTTO per 1/2 MUSTO GIUSEPPINA n.a. SVIZZERA (EE) il 24/10/1973 c.f. MSTGPP73R64Z133W - NUDA PROPRIETA' per 1/2 MUSTO CELESTE n.a. SAN LUPO (BN) il 13/06/1968 c.f. MSTCST68H53H973V - NUDA PROPRIETA' per 1/2 CIAGLIA MARIA GIOVANNA n.a. SAN LUPO (BN) il 21/12/1946 c.f. CGLMGV46T61H973K - USUFRUTTO per 1/2	11	443	PASCOLO ARB	00	54	00	4,74	1,12	PASCOLO ARB	219	0	799	1,50	€ -	€ 164,25	€ 299,63	P1
55	61	CIAGLIA PASQUALE n.a. BENEVENTO (BN) il 23/11/1973 c.f. CGLPQL73S23A783Q - PROPRIETA' per 1/1	11	126	ULIVETO	00	52	30	0,00	5,20	ULIVETO	133	0	813	4,50	€ -	€ 299,25	€ 914,63	P1
56	1083	BUCCIERO MARIA ROSA nata a CAPODRISE (CE) il 19/06/1955 cod. fisc. BCCMRS55H59B667P prop. 4/15 DI PALMA MARIANNA nata a CASERTA (CE) il 06/09/1989 cod. fisc. DPLMNN89P46B963A prop. 1/15 DI PALMA RAFFAELE nato a CASERTA (CE) il 24/11/1991 cod. fisc. DPLRFL91S24B963R prop. 1/15 DI PALMA ANGELINA FU GIANCAMILLO comproprietario 6/15 DI PALMA ANTONIO FU GIANCAMILLO comproprietario 9/15 DI PALMA RAFFAELE FU GIANCAMILLO comproprietario 9/15	14	255	semin arb	00	0	7	0,03	0,03	semin arb	7	0	0	3,30	€ -	€ 11,55	€ -	P1

LEGENDA

PARTICELLE GIÀ PRESENTI NEL PFTE
- P1 -

PARTICELLE GIÀ PRESENTI NEL PFTE CON INTEGRAZIONI
- P2 -

NUOVE PARTICELLE NON PRESENTI NEL PFTE
- P3 -

Regione Campania
UTILIZZO IDROPOTABILE DELLE ACQUE DELL'INVASO DI CAMPOLATTARO E POTENZIAMENTO DELL'ALIMENTAZIONE POTABILE PER L'AREA BENEVENTANA
- AGGIORNAMENTO -
LOTTO 2

COMUNE DI SAN LUPO (BN)

ELENCO DELLE PARTICELLE CON OCCUPAZIONI

N. D'ORDINE	N. PIANO	DITTA PROPRIETARIA	Dati catastali degli immobili interessati censiti nel N.C.T.							Zone da occupare Piano Particellare di esproprio aggiornato			INDENNITA' TOTALE AGGIORNATA DI CUI AL PIANO PARTICELLARE D'ESPROPRIO				note		
			Foglio	Mappale	Qualità	Superficie			Reddito		Coltura in atto	Superficie da asservire	Superficie da espropriare	Superficie da occupare temporaneamente	Valore venale €/mq	Indennità per terreni agricoli			
						Ha	a	ca	Domin.	Agrario						Indennità per esproprio		Indennità per servitù	Inden. per occupaz. Temp.
A	B	C	D	E	F	G			H	I	L	M	N	O	P	Q	R	S	T
57	1084	MAGLIONE GIAMPAOLO nato a SAN LUPO (BN) il 29/11/1943 cod. fisc. MGLGPL43S29H973H prop. 1/3 MAGLIONE LORENZO nato a SAN LUPO (BN) il 15/02/1939 cod. fisc. MGLLNZ39B15H973A prop. 1/3 MAGLIONE ROSANNA nata a SAN LUPO (BN) il 08/02/1942 cod. fisc. MGLRNN42B48H973Y prop. 1/3	13	65	uliveto	01	14	40	23,63	20,68	uliveto	121	0	483	4,50	€ -	€ 272,25	€ 543,38	P1
58	7	MACOLINO TERESA n.a. SAN LUPO (BN) il 28/11/1959 c.f. MCLTRS59S68H9730 - PROPRIETA' per 1/1	10	693	SEMIN ARBOR	00	10	30	4,79	3,72	SEMIN ARBOR	0	0	24	3,30	€ -	€ -	€ 19,80	P3
59	9	DI PALMA RAFFAELE FU GIANCAMILLO - COMPROPRIETARIO PER per 9/15 DI PALMA ANTONIO FU GIANCAMILLO - COMPROPRIETARIO PER per 9/15 DI PALMA ANGELINA FU GIANCAMILLO - COMPROPRIETARIO PER per 6/15 DI PALMA RAFFAELE n.a. CASERTA (CE) il 24/11/1991 c.f. DPLRFL91S24B963R - PROPRIETA' per 1/15 DI PALMA MARIANNA n.a. CASERTA (CE) il 06/09/1989 c.f. DPLMNN89P46B963A - PROPRIETA' per 1/15 BUCCIERO MARIA ROSA n.a. CAPODRISE (CE) il 19/06/1955 c.f. BCCMRS55H59B667P - PROPRIETA' per 4/15	14	254	SEMIN ARBOR	00	02	70	1,25	0,98	SEMIN ARBOR	0	0	15	3,30	€ -	€ -	€ 12,38	P3
60	10	TOMASIELLO LORENZO ; FU GIUSEPPE - LIVELLARIO PARZIALE PER per 1000/1000 SIMEONE PASQUALE ; FU LUCIANO - DIRITTO DEL CONCEDENTE per 1000/1000	13	704	VIGNETO	00	02	53	1,31	1,57	VIGNETO	25	0	43	5,60	€ -	€ 70,00	€ 60,20	P3
61	11	TOMASIELLO LORENZO ; FU GIUSEPPE - PROPRIETA' per 1000/1000	13	695	ULIVETO	00	00	80	0,25	0,21	ULIVETO	0	0	4	4,50	€ -	€ -	€ 4,50	P3
62	13	TOMASIELLO LUISA n.a. SAN LUPO (BN) il 13/11/1920 c.f. TMSLSU20553H973W - USUFRUTTO per 1000/1000 DI PALMA MARIA n.a. SAN LUPO (BN) il 28/08/1960 c.f. DPLMRA60M68H973Q - PROPRIETA' per 1000/1000	13	690	PASCOLO	00	04	25	0,00	0,08	PASCOLO	0	0	1	1,50	€ -	€ -	€ 0,38	P3

LEGENDA

PARTICELLE GIÀ PRESENTI NEL PFTE
- P1 -

PARTICELLE GIÀ PRESENTI NEL PFTE CON INTEGRAZIONI
- P2 -

NUOVE PARTICELLE NON PRESENTI NEL PFTE
- P3 -

Regione Campania
UTILIZZO IDROPOTABILE DELLE ACQUE DELL'INVASO DI CAMPOLATTARO E POTENZIAMENTO DELL'ALIMENTAZIONE POTABILE PER L'AREA BENEVENTANA
- AGGIORNAMENTO -
LOTTO 2

COMUNE DI SAN LUPO (BN)

ELENCO DELLE PARTICELLE CON OCCUPAZIONI

N. D'ORDINE	N. PIANO	DITTA PROPRIETARIA	Dati catastali degli immobili interessati censiti nel N.C.T.							Zone da occupare Piano Particellare di esproprio aggiornato			INDENNITA' TOTALE AGGIORNATA DI CUI AL PIANO PARTICELLARE D'ESPROPRIO				note			
			Foglio	Mappale	Qualità	Superficie			Reddito		Coltura in atto	Superficie da asservire	Superficie da espropriare	Superficie da occupare temporaneamente	Valore venale €/mq	Indennità per terreni agricoli				
						Ha	a	ca	Domin.	Agrario						Indennità per esproprio		Indennità per servitù	Inden. per occupaz. Temp.	
A	B	C	D	E	F	G			H	I	L	M	N	O	P	Q	R	S	T	
63	15	SACCONE LUCIA ; FU GIOVANNI - CONCEDENTE IN PARTE per 1000/1000 IENGO SALVATORE n.a. CASTELLAMMARE DI STABIA (NA) il 08/12/1982 c.f. NGISVT82T08C129P - LIVELLARIO PER per 2/12 IENGO MARIA n.a. NAPOLI (NA) il 02/07/1981 c.f. NGIMRA81L42F839Q - LIVELLARIO PER per 2/12 FOSCHINI LUIGI ; FU CARLO - CONCEDENTE IN PARTE per 1000/1000 FOSCHINI FRANCESCO ; FU CARLO - CONCEDENTE IN PARTE per 1000/1000 DANIELE ANNAMARIA n.a. NAPOLI (NA) il 05/06/1954 c.f.DNLNMR54H45F839P - LIVELLARIO PER per 8/12	13	718	ULIVETO	00	01	70	0,53	0,44	ULIVETO	0	0	5	4,50	€ -	€ -	€ -	5,63	P3
64	17	ROMENO MINA ; NATA IN AUSTRALIA il 29/01/1968 c.f. RMNMNI68A69Z700S - PROPRIETA' per 1/4 ROMENO MARIA ROSARIA n.a. SAN LUPO (BN) il 04/10/1947 c.f. RMNMR547R44H973B - PROPRIETA' per 2/4 ROMENO ALFREDO ; NATO IN AUSTRALIA il 17/02/1964 c.f. RMNLRD64B17Z700M - PROPRIETA' per 1/4	13	109	ULIVETO	00	49	10	0,00	12,55	ULIVETO	0	0	1	4,50	€ -	€ -	€ -	1,13	P3
65	19	CIAGLIA ANTONIO n.a. BENEVENTO (BN) il 13/02/1981 c.f. CGLNTN81B13A783L - PROPRIETA' per 1/1	13	72	ULIVETO	00	27	30	8,46	7,05	ULIVETO	0	0	2	4,50	€ -	€ -	€ -	2,25	P3
66	20	CIAGLIA MICHELE n.a. SAN LUPO (BN) il 24/03/1953 c.f. CGLMHL53C24H973Z - PROPRIETA' per 1/2 CIAGLIA MARIA n.a. SAN LUPO (BN) il 19/10/1955 c.f. CGLMRA55R59H973Z - PROPRIETA' per 1/2	13	448	ULIVETO	00	21	80	6,76	5,63	ULIVETO	0	0	34	4,50	€ -	€ -	€ -	38,25	P3
67	21	MANCINI TOMMASINA n.a. SAN LUPO (BN) il 04/12/1960 c.f. MNCTMS60T44H973T - PROPRIETA' per 500/1000 MANCINI LUPO n.a. SAN LUPO (BN) il 25/01/1967 c.f. MNCLPU67A25H973U - PROPRIETA' per 500/1000	13	106	ULIVETO	00	09	10	2,82	2,35	ULIVETO	0	0	12	4,50	€ -	€ -	€ -	13,50	P3

LEGENDA

PARTICELLE GIÀ PRESENTI NEL PFTE
- P1 -

PARTICELLE GIÀ PRESENTI NEL PFTE CON INTEGRAZIONI
- P2 -

NUOVE PARTICELLE NON PRESENTI NEL PFTE
- P3 -

Regione Campania
UTILIZZO IDROPOTABILE DELLE ACQUE DELL'INVASO DI CAMPOLATTARO E POTENZIAMENTO DELL'ALIMENTAZIONE POTABILE PER L'AREA BENEVENTANA
- AGGIORNAMENTO -
LOTTO 2

COMUNE DI SAN LUPO (BN)

ELENCO DELLE PARTICELLE CON OCCUPAZIONI

N. D'ORDINE	N. PIANO	DITTA PROPRIETARIA	Dati catastali degli immobili interessati censiti nel N.C.T.							Coltura in atto	Zone da occupare Piano Particellare di esproprio aggiornato			INDENNITA' TOTALE AGGIORNATA DI CUI AL PIANO PARTICELLARE D'ESPROPRIO			note		
			Foglio	Mappale	Qualità	Superficie			Reddito		Superficie da asservire	Superficie da espropriare	Superficie da occupare temporaneamente	Valore venale €/mq	Indennità per terreni agricoli				
						Ha	a	ca	Domin.						Agrario	Indennità per esproprio		Indennità per servitù	Inden. per occupaz. Temp.
A	B	C	D	E	F	G			H	I	L	M	N	O	P	Q	R	S	T
68	22	MAGLIONE ROSANNA n.a. SAN LUPO (BN) il 08/02/1942 c.f. MGLRNN42B48H973Y - PROPRIETA' per 1/3 MAGLIONE LORENZO n.a. SAN LUPO (BN) il 15/02/1939 c.f. MGLLNZ39B15H973A - PROPRIETA' per 1/3 MAGLIONE GIAMPAOLO n.a. SAN LUPO (BN) il 29/11/1943 c.f. MGLGPL43S29H973H - PROPRIETA' per 1/3	13	845	ULIVETO	01	12	31	23,20	20,30	ULIVETO	121	0	483	4,50	€ -	€ 272,25	€ 543,38	P3
69	24	GESTIONE INTERVENTO STRAORDINARIO NEL MEZZOGIORNO COMMISSARIO DEL GOVERNO - PROPRIETA' per 1000/1000	13	499	ULIVETO	00	05	00	1,55	1,29	ULIVETO	0	0	111	4,50	€ -	€ -	€ 124,88	P3
70	25	MANCINI ANGELINA n.a. GUARDIA SANFRAMONDI (BN) il 16/02/1944 c.f. MNCNLN44B56E249D - PROPRIETA' per 1000/1000	13	80	VIGNETO	00	94	10	0,00	52,71	VIGNETO	1	0	66	5,60	€ -	€ 2,80	€ 92,40	P3
												5457	0	22213		€ -	€ 11 222,63	€ 22 864,00	

LEGENDA

PARTICELLE GIÀ PRESENTI NEL PFTE
- P1 -

PARTICELLE GIÀ PRESENTI NEL PFTE CON INTEGRAZIONI
- P2 -

NUOVE PARTICELLE NON PRESENTI NEL PFTE
- P3 -



Presidenza del Consiglio dei Ministri

Commissario straordinario del Governo per l'intervento
"Invaso di Campolattaro"

(DPCM 9 maggio 2022, ai sensi del decreto-legge n. 32/2019, art. 4, co. 1, convertito con modificazioni dalla legge n. 55/2019)

REGIONE CAMPANIA

UTILIZZO IDROPOTABILE DELLE ACQUE
DELL'INVASO DI CAMPOLATTARO E
POTENZIAMENTO DELL'ALIMENTAZIONE
POTABILE PER L'AREA BENEVENTANA

LOTTO 2

Il Responsabile dei procedimenti espropriativi

Ing. Gianluca Basile

	Dicembre 2024	AGGIORNAMENTO N° 1	---	---	---
Revisione	Data	Descrizione	Redatto	Controllato	Approvato
TITOLO : PIANO PARTICELLARE DESCRITTIVO COMUNE DI COLLE SANNITA			Visto si Approva Il Commissario Straordinario Prof. Attilio Toscano 		
Allegato	AGGIORNAMENTO DOC.PP.6		Revisione: 	Scala:	

Regione Campania
UTILIZZO IDROPOTABILE DELLE ACQUE DELL'INVASO DI CAMPOLATTARO E POTENZIAMENTO DELL'ALIMENTAZIONE POTABILE PER L'AREA BENEVENTANA
- AGGIORNAMENTO -
LOTTO 2

COMUNE DI COLLE SANNITA (BN)

ELENCO DELLE PARTICELLE CON OCCUPAZIONI

N. D'ORDINE	N. PIANO	DITTA PROPRIETARIA	Dati catastali degli immobili interessati censiti nel N.C.T.							Zone da occupare Piano Particellare di esproprio aggiornato			INDENNITA' TOTALE AGGIORNATA DI CUI AL PIANO PARTICELLARE D'ESPROPRIO			note						
			Foglio	Mappale	Qualità	Superficie			Reddito		Cultura in atto	Superficie da asservire	Superficie da espropriare	Superficie da occupare temporaneamente	Valore venale €/mq		Indennità per terreni agricoli					
						Ha	a	ca	Domin.	Agrario							indennità per esproprio	Indennità per servitù	Inden. per occupaz. Temp.			
A	B	C	D	E	F	G			H	I	L	M	N	O	P	Q	R	S	T			
1	1	POZZUTO PIETRO n.a. COLLE SANNITA (BN) il 23/05/1969 c.f. PZZPTR69E23C846X - PROPRIETA' per 1740/27560 POZZUTO MARIA n.a. COLLE SANNITA (BN) il 14/03/1964 c.f. PZZMRA64C54C846T - PROPRIETA' per 1740/27560 POZZUTO LIBERA n.a. COLLE SANNITA (BN) il 10/01/1967 c.f. PZZLBR67A50C846S - PROPRIETA' per 1740/27560 POZZUTO GIUSEPPA n.a. COLLE SANNITA (BN) il 19/03/1960 c.f. PZZGPP60C59C846F - PROPRIETA' per 1740/27560 POZZUTO GIOVANNI n.a. COLLE SANNITA (BN) il 03/10/1934 c.f. PZZGNN34R03C846A - PROPRIETA' per 5220/27560 POZZUTO ANTONIO n.a. BENEVENTO (BN) il 23/10/1978 c.f. PZZNTN78R23A783J - PROPRIETA' per 1740/27560 POZZUTO ANGELO n.a. BENEVENTO (BN) il 14/04/1975 c.f. PZZNGL75D14A783F - PROPRIETA' per 1740/27560 DEMANIO DELLO STATO ACQUEDOTTO MOLISANO - PROPRIETA' per 11900/27560	5	90	SEMINATIVO	02	75	60	15,66	71,17	SEMINATIVO	45	0	284	1,90	€	-	€	42,75	€	134,90	P1
2	2	DEMANIO DELLO STATO ACQUEDOTTO MOLISANO - LIVELLARIO PER per 1940/22000 MASCIA SERAFINO ; FU VINCENZO - LIVELLARIO PARZIALE PER per 2060/22000 MASCIA FRANCESCO ; FU VINCENZO - LIVELLARIO PARZIALE PER per 2060/22000 COMUNE DI COLLE SANNITA - DIRITTO DEL CONCEDENTE per 1000/1000	5	94	SEMINATIVO	02	20	00	0,00	56,16	SEMINATIVO ARB	524	0	2 427	3,30	€	-	€	864,60	€	2 002,28	MODELLO 26 P2

Regione Campania
UTILIZZO IDROPOTABILE DELLE ACQUE DELL'INVASO DI CAMPOLATTARO E POTENZIAMENTO DELL'ALIMENTAZIONE POTABILE PER L'AREA BENEVENTANA
- AGGIORNAMENTO -
LOTTO 2

COMUNE DI COLLE SANNITA (BN)

ELENCO DELLE PARTICELLE CON OCCUPAZIONI

N. D'ORDINE	N. PIANO	DITTA PROPRIETARIA	Dati catastali degli immobili interessati censiti nel N.C.T.						Cultura in atto	Zone da occupare Piano Particellare di esproprio aggiornato			INDENNITA' TOTALE AGGIORNATA DI CUI AL PIANO PARTICELLARE D'ESPROPRIO			note						
			Foglio	Mappale	Qualità	Superficie				Reddito		Superficie da asservire	Superficie da espropriare	Superficie da occupare temporaneamente	Valore venale €/mq		Indennità per terreni agricoli					
						Ha	a	ca		Domin.	Agrario						indennità per esproprio	Indennità per servitù	Inden. per occupaz. Temp.			
A	B	C	D	E	F	G			H	I	L	M	N	O	P	Q	R	S	T			
3	3	COMUNE DI COLLE SANNITA - DIRITTO DEL CONCEDENTE per 1000/1000 PILLA VINCENZINA ; FU GIOVANNI - LIVELLARIO IN PARTE per 6/12 PILLA PASQUALE ; FU GIOVANNI - LIVELLARIO IN PARTE per 6/12 P'ILLA ORSOLA ; FU GIOVANNI - LIVELLARIO IN PARTE per 6/12 PILLA NICOLETTA ; FU GIOVANNI - LIVELLARIO IN PARTE per 6/12 PILLA LIBERA ; FU GIOVANNI - LIVELLARIO IN PARTE per 6/12 PILLA GIORGIO ; FU GIOVANNI - LIVELLARIO IN PARTE per 6/12 PILLA ENZA n.a. BENEVENTO (BN) il 26/02/1970 c.f.PLLNZE70B66A783Y - LIVELLARIO PER per 1/12 PILLA ANITA n.a. COLLE SANNITA (BN) il 18/02/1974 c.f. PLLNTA74B58C846A - LIVELLARIO PER per 1/12 PILLA ABBONDANZA ; FU GIOVANNI - LIVELLARIO IN PARTE per 6/12 PALMIERO MADDALENA ; FU MICHELANTONIO - LIVELLARIO PER per 3/12 CALLARA LUCIA TERESA n.a. COLLE SANNITA (BN) il 03/04/1946 c.f. CLLLTR46D43C846F - LIVELLARIO PER per 1/12	5	124	SEMINATIVO	00	98	40	7,62	33,03	SEMINATIVO	49	0	150	1,90	€	-	€	46,55	€	71,25	P2
4	4	DE MASI DINO n.a. CANADA (EE) il 03/05/1970 c.f. DMSDNI70E03Z401Z - ENFITEUSI per 1/4 DE MASI ANTONELLA n.a. LATINA (LT) il 12/08/1978 c.f. DMSNNL78M52E472X - ENFITEUSI per 1/4 PAOLUCCI MARIA SILVIA n.a. COLLE SANNITA (BN) il 01/11/1935 c.f. PLCMSL35S41C846S - ENFITEUSI per 1/2 COMUNE COLLE SANNITA c.f. 80001950627 - DIRITTO DEL CONCEDENTE per 1/1	5	314	SEMINATIVO	00	45	00	3,49	15,11	SEMINATIVO	40	0	120	1,90	€	-	€	38,00	€	57,00	P2

Regione Campania
UTILIZZO IDROPOTABILE DELLE ACQUE DELL'INVASO DI CAMPOLATTARO E POTENZIAMENTO DELL'ALIMENTAZIONE POTABILE PER L'AREA BENEVENTANA
- AGGIORNAMENTO -
LOTTO 2

COMUNE DI COLLE SANNITA (BN)

ELENCO DELLE PARTICELLE CON OCCUPAZIONI

N. D'ORDINE	N. PIANO	DITTA PROPRIETARIA	Dati catastali degli immobili interessati censiti nel N.C.T.								Zone da occupare Piano Particellare di esproprio aggiornato			INDENNITA' TOTALE AGGIORNATA DI CUI AL PIANO PARTICELLARE D'ESPROPRIO			note			
			Foglio	Mappale	Qualità	Superficie			Reddito		Cultura in atto	Superficie da asservire	Superficie da espropriare	Superficie da occupare temporaneamente	Valore venale €/mq	Indennità per terreni agricoli				
						Ha	a	ca	Domin.	Agrario						indennità per esproprio		Indennità per servitù	Inden. per occupaz. Temp.	
A	B	C	D	E	F	G			H	I	L	M	N	O	P	Q	R	S	T	
5	5	PAOLUCCI GIORGIO n.a. COLLE SANNITA (BN) il 25/11/1943 c.f. PLCGRG43S25C846O - PROPRIETA' per 1000/1000	15	82	SEMINATIVO	00	72	50	0,00	24,01	SEMINATIVO	32	0	94	1,90	€	-	€ 30,40	€ 44,65	P1
6	6	MARTUCCIO VINCENZO n.a. COLLE SANNITA (BN) il 16/10/1966 c.f. MRTVCN66R16C846R - PROPRIETA' per 1/2 MARTUCCIO PIETRO LIBERO n.a. COLLE SANNITA (BN) il 01/08/1971 c.f. MRTPLR71M01C846D - PROPRIETA' per 1/2	8	76	SEMINATIVO	00	20	20	0,00	6,69	SEMINATIVO	0	0	11	1,90	€	-	€ -	€ 5,23	P1
7	8	PAOLUCCI MARIA GRAZIA n.a. COLLE SANNITA (BN) il 03/07/1930 c.f. PLCMGR30L43C846V - PROPRIETA' per 1000/1000	8	377	SEMINATIVO	00	46	90	7,27	16,96	SEMINATIVO	38	0	198	1,90	€	-	€ 36,10	€ 94,05	P2
			15	161	SEMINATIVO	00	30	20	0,00	9,86	SEMINATIVO	0	0	646	1,90	€	-	€ -	€ 306,85	P2
8	9	PAOLUCCI DONATO n.a. COLLE SANNITA (BN) il 16/10/1917 c.f. PLCDNT17R16C846C - PROPRIETA' per 1000/1000	8	175	SEMINATIVO	00	14	40	2,23	5,21	SEMINATIVO	62	0	211	1,90	€	-	€ 58,90	€ 100,23	P2
9	10	PAOLUCCI MARIA SILVIA n.a. COLLE SANNITA (BN) il 01/11/1935 c.f. PLCMSL35S41C846S - PROPRIETA' per 1/4 PAOLUCCI NICOLINA n.a. COLLE SANNITA (BN) il 05/11/1942 c.f. PLCNLN42S45C846Z - PROPRIETA' per 1/4 NIGRO ANTONIO ANGELO n.a. COLLE SANNITA (BN) il 21/04/1949 c.f. NGRNNN49D21C846R - PROPRIETA' per 2/4	8	510	SEMINATIVO	00	22	50	3,49	8,13	SEMINATIVO	183	0	313	1,90	€	-	€ 173,85	€ 148,68	P2
			8	177	SEMINATIVO	00	48	80	7,56	17,64	SEMINATIVO	9	0	252	1,90	€	-	€ 8,55	€ 119,70	P1
10	11	MASCIA LORENZO n.a. BENEVENTO (BN) il 08/10/1984 c.f. MSCLN284R08A783X - PROPRIETA' per 1/1	15	232	SEMINATIVO	00	33	78	7,85	13,08	SEMINATIVO	0	0	529	1,90	€	-	€ -	€ 251,28	P2
			15	175	SEMINATIVO	00	06	00	1,39	2,32	SEMINATIVO	53	0	207	1,90	€	-	€ 50,35	€ 98,33	P2
11	12	NIGRO ANTONIO ANGELO n.a. COLLE SANNITA (BN) il 21/04/1949 c.f. NGRNNN49D21C846R - PROPRIETA' per 1/1	16	492	SEMINATIVO	00	13	70	2,12	4,95	SEMINATIVO	0	0	112	1,90	€	-	€ -	€ 53,20	P2

Regione Campania
UTILIZZO IDROPOTABILE DELLE ACQUE DELL'INVASO DI CAMPOLATTARO E POTENZIAMENTO DELL'ALIMENTAZIONE POTABILE PER L'AREA BENEVENTANA
- AGGIORNAMENTO -
LOTTO 2

COMUNE DI COLLE SANNITA (BN)

ELENCO DELLE PARTICELLE CON OCCUPAZIONI

N. D'ORDINE	N. PIANO	DITTA PROPRIETARIA	Dati catastali degli immobili interessati censiti nel N.C.T.							Zone da occupare Piano Particellare di esproprio aggiornato			INDENNITA' TOTALE AGGIORNATA DI CUI AL PIANO PARTICELLARE D'ESPROPRIO			note						
			Foglio	Mappale	Qualità	Superficie			Reddito		Coltura in atto	Superficie da asservire	Superficie da espropriare	Superficie da occupare temporaneamente	Valore venale €/mq		Indennità per terreni agricoli					
						Ha	a	ca	Domini.	Agrario							indennità per esproprio	Indennità per servitù	Inden. per occupaz. Temp.			
A	B	C	D	E	F	G			H	I	L	M	N	O	P	Q	R	S	T			
12	13	MARTUCCIO PASQUALE n.a. STATI UNITI D'AMERICA (EE) il 04/06/1972 c.f. MRTPQL72H04Z404N - NUDA PROPRIETA' per 1/2 MARTUCCIO CARMELA n.a. STATI UNITI D'AMERICA (EE) il 19/07/1973 c.f. MRTCLM73L59Z404R - PROPRIETA' per 1/2 MARTUCCIO CARMELA n.a. STATI UNITI D'AMERICA (EE) il 19/07/1973 c.f. MRTCLM73L59Z404R - USUFRUTTO per 1/2	16	2	SEMINATIVO	00	67	30	10,43	24,33	SEMINATIVO	0	0	444	1,90	€	-	€	-	€	210,90	P2
			16	3	SEMINATIVO	00	32	70	5,07	11,82	SEMINATIVO	0	0	555	1,90	€	-	€	-	€	263,63	P2
			16	4	SEMINATIVO	00	33	90	5,25	12,26	SEMINATIVO	0	0	315	1,90	€	-	€	-	€	149,63	P2
			16	6	SEMINATIVO	00	39	90	6,18	14,42	SEMINATIVO	0	0	268	1,90	€	-	€	-	€	127,30	P2
13	14	MARTUCCIO MARIA n.a. COLLE SANNITA (BN) il 19/05/1962 c.f. MRTMRA62E59C846F - PROPRIETA' per 1/2 MARTUCCIO ANNALINA n.a. BENEVENTO (BN) il 28/01/1986 c.f. MRTNLN86A68A783G - PROPRIETA' per 1/2	16	558	SEMINATIVO	00	48	51	7,52	17,54	SEMINATIVO	0	0	397	1,90	€	-	€	-	€	188,58	P2
14	15	PALMIERO GIUSEPPANTONIO n.a. COLLE SANNITA (BN) il 06/08/1936 c.f. PLMGPP36M06C846M - PROPRIETA' per 1000/1000	16	162	SEMINATIVO	00	46	90	7,27	16,96	SEMINATIVO	0	0	130	1,90	€	-	€	-	€	61,75	P2
			19	63	SEMINATIVO	00	16	20	2,51	5,86	SEMINATIVO	0	0	205	1,90	€	-	€	-	€	97,38	P2
			19	66	SEMINATIVO	00	28	90	4,48	10,45	SEMINATIVO	0	0	234	1,90	€	-	€	-	€	111,15	P2
15	16	PALMIERO ROSA n.a. COLLE SANNITA (BN) il 17/10/1961 c.f. PLMR5061R57C846F - PROPRIETA' per 1/6 PALMIERO ASSUNTA n.a. COLLE SANNITA (BN) il 11/08/1966 c.f. PLMSNT66M51C846R - PROPRIETA' per 1/6 MARTUCCIO ANTONIETTA n.a. COLLE SANNITA (BN) il 01/10/1942 c.f. MRTNNT42R41C846I - PROPRIETA' per 4/6	19	67	SEMINATIVO	00	85	60	13,26	30,95	SEMINATIVO	0	0	851	1,90	€	-	€	-	€	404,23	P2
16	17	PAOLUCCI MARCO n.a. BENEVENTO (BN) il 06/02/1978 c.f. PLCMRC78B06A783J - PROPRIETA' per 1/2 PAOLUCCI GIUSEPPE n.a. BENEVENTO (BN) il 29/10/1973 c.f. PLCGPP73R29A783W - PROPRIETA' per 1/2	19	157	SEMINATIVO	00	30	54	4,73	11,04	SEMINATIVO	0	0	256	1,90	€	-	€	-	€	121,60	P2

Regione Campania
UTILIZZO IDROPOTABILE DELLE ACQUE DELL'INVASO DI CAMPOLATTARO E POTENZIAMENTO DELL'ALIMENTAZIONE POTABILE PER L'AREA BENEVENTANA
- AGGIORNAMENTO -
LOTTO 2

COMUNE DI COLLE SANNITA (BN)

ELENCO DELLE PARTICELLE CON OCCUPAZIONI

N. D'ORDINE	N. PIANO	DITTA PROPRIETARIA	Dati catastali degli immobili interessati censiti nel N.C.T.							Zone da occupare Piano Particellare di esproprio aggiornato			INDENNITA' TOTALE AGGIORNATA DI CUI AL PIANO PARTICELLARE D'ESPROPRIO			note			
			Foglio	Mappale	Qualità	Superficie			Reddito		Coltura in atto	Superficie da asservire	Superficie da espropriare	Superficie da occupare temporaneamente	Valore venale €/mq		Indennità per terreni agricoli		
						Ha	a	ca	Domin.	Agrario							indennità per esproprio	Indennità per servitù	Inden. per occupaz. Temp.
A	B	C	D	E	F	G			H	I	L	M	N	O	P	Q	R	S	T
17	18	ZEOLLA LUCIA CARMELA n.a. CASTELVETERE IN VAL FORTORE (BN) il 12/12/1967 c.f. ZLLLCR67T52C284L - PROPRIETA' per 1/2 PALMIERO DONATO n.a. COLLE SANNITA (BN) il 19/06/1966 c.f. PLMDNT66H19C846S - PROPRIETA' per 1/2	19	74	SEMINATIVO	00	29	00	4,49	10,48	SEMINATIVO	0	0	19	1,90	€ -	€ -	€ 9,03	P2
18	19	PIACQUADIO ENZO nato a BENEVENTO (BN) il 31/12/1969 cod. fisc. PCQNZ69T31A783U prop. 2/9 PIACQUADIO FRANCESCO NICOLA nato a COLLE SANNITA (BN) il 09/05/1954 cod. fisc. PCQFNC54E09C846V prop. 2/9 PIACQUADIO MARIA LIBERA nata a COLLE SANNITA (BN) il 10/02/1953 cod. fisc. PCQMLB53B50C846M prop. 2/9 TEDESCO GIUSEPPINA nata a COLLE SANNITA (BN) il 19/03/1930 cod. fisc. TDSGPP30C59C846B prop. 3/9	16	163	seminativo	00	13	50	2,09	4,88	seminativo	0	0	71	3,30				P1
19	20	MASCIA LUIGI nato a COLLE SANNITA (BN) il 09/08/1968 cod. fisc. MSCLGU68M09C846H prop. 1000/1000	16	476	seminativo	00	85	70	13,28	30,98	seminativo	0	0	134	1,90				P1
20	21	PIACQUADIO MARIETTA nata a COLLE SANNITA (BN) il 18/06/1952 cod. fisc. PCQMTT52H58C846W prop. 1000/1000	27	48	seminativo	00	24	30	3,76	8,78	seminativo	0	0	206	3,30				P2
			27	47	semin arb	00	19	55	3,03	6,56	seminativo	0	0	169	3,30				P2
21	22	PILLA GIORGIO nato a COLLE SANNITA (BN) il 30/05/1962 cod. fisc. PLLGRG62E30C846E prop. 1/1	27	57	seminativo	00	21	90	3,39	7,92	seminativo	0	0	83	3,30				P2
			27	688	seminativo	00	9	80	1,52	3,54	seminativo	0	0	76	3,30				P1
			27	808	seminativo	02	10	22	32,57	76,00	seminativo	0	0	631	3,30				P2
			27	49	seminativo	00	29	80	4,62	10,77	seminativo	0	0	625	3,30				P2

Regione Campania
UTILIZZO IDROPOTABILE DELLE ACQUE DELL'INVASO DI CAMPOLATTARO E POTENZIAMENTO DELL'ALIMENTAZIONE POTABILE PER L'AREA BENEVENTANA
- AGGIORNAMENTO -
LOTTO 2

COMUNE DI COLLE SANNITA (BN)

ELENCO DELLE PARTICELLE CON OCCUPAZIONI

N. D'ORDINE	N. PIANO	DITTA PROPRIETARIA	Dati catastali degli immobili interessati censiti nel N.C.T.								Zone da occupare Piano Particellare di esproprio aggiornato			INDENNITA' TOTALE AGGIORNATA DI CUI AL PIANO PARTICELLARE D'ESPROPRIO			note					
			Foglio	Mappale	Qualità	Superficie			Reddito		Coltura in atto	Superficie da asservire	Superficie da espropriare	Superficie da occupare temporaneamente	Valore venale €/mq	Indennità per terreni agricoli						
						Ha	a	ca	Domin.	Agrario						indennità per esproprio		Indennità per servitù	Inden. per occupaz. Temporar.			
A	B	C	D	E	F	G			H	I	L	M	N	O	P	Q	R	S	T			
22	23	PIACQUADIO CARMELO nata a COLLE SANNITA (BN) il 02/04/1959 cod. fisc. PCQCML59D42C846Q prop. 500/1000	27	71	seminativo	00	26	10	4,04	9,44	seminativo	0	0	118	3,30					P2		
		PIACQUADIO MICHELINA nata a COLLE SANNITA (BN) il 04/05/1952 cod. fisc. PCQMHL52E44C846Y prop. 500/1000	27	56	seminativo	00	9	80	1,52	3,54	seminativo	0	0	94	3,30					P1		
23	24	PIACQUADIO ANTONIO nato a COLLE SANNITA (BN) il 29/02/1952 cod. fisc. PCQNTN52B29C846Z proprietà	27	68	seminativo	00	44	90	6,96	16,23	seminativo	0	0	568	3,30					P2		
24	25	GENTILE CARMELA ANNUNZIATA nata a COLLE SANNITA (BN) il 04/08/1968 cod. fisc. GNTCML68M44C846L prop. 1/3 GENTILE MARIA LIBERA nata a COLLE SANNITA (BN) il 21/06/1964 cod. fisc. GNTMLB64H61C846L prop. 1/3 GENTILE ONOFRIO nato a COLLE SANNITA (BN) il 27/04/1962 cod. fisc. GNTNFR62D27C846M prop. 1/3	27	70	seminativo	00	27	0	4,18	9,76	seminativo	0	0	107	3,30					P1		
25	26	PIACQUADIO NICOLA nato a COLLE SANNITA (BN) il 01/08/1955 cod. fisc. PCQNCL55M01C846M prop. 1/1	27	72	seminativo	00	13	10	2,03	4,74	seminativo	0	0	80	3,30					P1		
26	27	PIACQUADIO MARIA; LIBERA DI GIUSEPPE NICOLA prop. 1000/1000	27	73	seminativo	00	11	90	1,84	4,30	seminativo	0	0	78	3,30					P1		
27	28	PIACQUADIO LINA n.a. BENEVENTO (BN) il 27/06/1976 c.f. PCQLNI76H67A783P - PROPRIETA' per 1/1	27	74	PASCOLO	00	10	80	0,00	0,17	PASCOLO	0	0	84	1,50	€	-	€	-	€	31,50	P2
			27	75	SEMINATIVO	00	10	20	0,00	0,01	SEMINATIVO	0	0	92	1,90	€	-	€	-	€	43,70	P2
			27	76	SEMINATIVO	00	31	70	0,00	0,25	SEMINATIVO	0	0	355	1,90	€	-	€	-	€	168,63	P2

Regione Campania
UTILIZZO IDROPOTABILE DELLE ACQUE DELL'INVASO DI CAMPOLATTARO E POTENZIAMENTO DELL'ALIMENTAZIONE POTABILE PER L'AREA BENEVENTANA
- AGGIORNAMENTO -
LOTTO 2

COMUNE DI COLLE SANNITA (BN)

ELENCO DELLE PARTICELLE CON OCCUPAZIONI

N. D'ORDINE	N. PIANO	DITTA PROPRIETARIA	Dati catastali degli immobili interessati censiti nel N.C.T.							Zone da occupare Piano Particellare di esproprio aggiornato			INDENNITA' TOTALE AGGIORNATA DI CUI AL PIANO PARTICELLARE D'ESPROPRIO			note						
			Foglio	Mappale	Qualità	Superficie			Reddito		Cultura in atto	Superficie da asservire	Superficie da espropriare	Superficie da occupare temporaneamente	Valore venale €/mq		Indennità per terreni agricoli					
						Ha	a	ca	Domin.	Agrario							indennità per esproprio	Indennità per servitù	Inden. per occupaz. Temp.			
A	B	C	D	E	F	G			H	I	L	M	N	O	P	Q	R	S	T			
28	29	GALASSO MICHELE n.a. COLLE SANNITA (BN) il 22/08/1957 c.f. GLSMHL57M22C846H - PROPRIETA' per 1/6 GALASSO ELENA n.a. COLLE SANNITA (BN) il 11/12/1964 c.f. GLSLNE64T51C846V - PROPRIETA' per 1/12 GALASSO BIANCA ANNUNZIATA n.a. COLLE SANNITA (BN) il 25/03/1970 c.f. GLSBCN70C65C846I - PROPRIETA' per 1/12 BOSCARELLI CARMELA n.a. COLLE SANNITA (BN) il 31/07/1937 c.f. BSCCML37L71C846P - PROPRIETA' per 2/12 MASCIA GIOVANNI n.a. COLLE SANNITA (BN) il 22/06/1953 c.f. MSCGNN53H22C846E - PROPRIETA' per 2/8 PIACQUADIO MARIA LIBERA n.a. COLLE SANNITA (BN) il 02/07/1916 c.f. PCQMLB16L42C846J - USUFRUTTO per 2/8 MASCIA MARIA GIORGINA n.a. COLLE SANNITA (BN) il 01/09/1945 - PROPRIETA' per 1/8 MASCIA CARMELA n.a. COLLE SANNITA (BN) il 03/09/1940 c.f. MSCCML40P43C846F - PROPRIETA' per 1/8	26	202	SEMINATIVO	02	91	40	45,15	105,35	SEMINATIVO	0	0	198	1,90	€	-	€	-	€	94,05	P2
29	30	IAPOZZUTO NICOLINA n.a. COLLE SANNITA (BN) il 08/02/1937 c.f. PZZNLN37B48C846C - USUFRUTTO per 1/2 CALABRESE GIOVANNI n.a. COLLE SANNITA (BN) il 12/08/1936 c.f. CLBGN36M12C846C - USUFRUTTO per 1/2 CALABRESE ANTONIO n.a. COLLE SANNITA (BN) il 08/02/1961 c.f. CLBNTN61B08C846B - PROPRIETA' per 1000/1000	26	410	SEMINATIVO	01	50	03	23,25	54,24	SEMINATIVO	0	0	141	1,90	€	-	€	-	€	66,98	P1
30	31	IAPOZZUTO MARIO n.a. BENEVENTO (BN) il 28/10/1976 c.f. PZZMRA76R28A783Z - PROPRIETA' per 1/1	33	828	SEMINATIVO	02	66	80	0,00	86,15	SEMINATIVO	79	0	245	1,90	€	-	€	75,05	€	116,38	P2

Regione Campania
UTILIZZO IDROPOTABILE DELLE ACQUE DELL'INVASO DI CAMPOLATTARO E POTENZIAMENTO DELL'ALIMENTAZIONE POTABILE PER L'AREA BENEVENTANA
- AGGIORNAMENTO -
LOTTO 2

COMUNE DI COLLE SANNITA (BN)

ELENCO DELLE PARTICELLE CON OCCUPAZIONI

N. D'ORDINE	N. PIANO	DITTA PROPRIETARIA	Dati catastali degli immobili interessati censiti nel N.C.T.							Zone da occupare Piano Particellare di esproprio aggiornato			INDENNITA' TOTALE AGGIORNATA DI CUI AL PIANO PARTICELLARE D'ESPROPRIO			note						
			Foglio	Mappale	Qualità	Superficie			Reddito		Cultura in atto	Superficie da asservire	Superficie da espropriare	Superficie da occupare temporaneamente	Valore venale €/mq		Indennità per terreni agricoli					
						Ha	a	ca	Domin.	Agrario							indennità per esproprio	Indennità per servitù	Inden. per occupaz. Temp.			
A	B	C	D	E	F	G			H	I	L	M	N	O	P	Q	R	S	T			
31	32	DEL GROSSO ORSOLA n.a. COLLE SANNITA (BN) il 13/02/1954 c.f. DLGRSL54B53C846M - PROPRIETA' per 1/5 DEL GROSSO MARIA n.a. COLLE SANNITA (BN) il 15/01/1957 c.f. DLGMRA57A55C846C - PROPRIETA' per 1/5 DEL GROSSO LIBERA n.a. COLLE SANNITA (BN) il 16/06/1951 c.f. DLGLBR51H56C846W - PROPRIETA' per 1/5	33	276	SEMINATIVO	02	22	60	34,49	80,47	SEMINATIVO	400	0	1610	1,90	€	-	€	380,00	€	764,75	P2
			33	278	SEMINATIVO	02	09	00	48,57	80,95	SEMINATIVO	105	0	436	1,90	€	-	€	99,75	€	207,10	P2
32	33	MARTUCCIO FRANCESCO n.a. COLLE SANNITA (BN) il 18/05/1951 c.f. MRTFNC51E18C846D - PROPRIETA' per 1000/1000	33	12	SEMINATIVO	00	24	20	0,00	6,93	SEMINATIVO	92	0	364	1,90	€	-	€	87,40	€	172,90	P1
			33	14	SEMINATIVO	00	15	00	0,00	4,60	SEMINATIVO	55	0	182	1,90	€	-	€	52,25	€	86,45	P2
			33	15	SEMINATIVO	00	77	70	18,06	30,10	SEMINATIVO	13	0	35	1,90	€	-	€	12,35	€	16,63	P1
			33	241	VIGNETO	00	12	60	0,00	2,22	VIGNETO	39	0	157	5,60	€	-	€	109,20	€	219,80	P2
			33	797	SEMINATIVO	01	99	98	46,48	77,46	SEMINATIVO	269	0	1092	1,90	€	-	€	255,55	€	518,70	P2

Regione Campania
UTILIZZO IDROPOTABILE DELLE ACQUE DELL'INVASO DI CAMPOLATTARO E POTENZIAMENTO DELL'ALIMENTAZIONE POTABILE PER L'AREA BENEVENTANA
- AGGIORNAMENTO -
LOTTO 2

COMUNE DI COLLE SANNITA (BN)

ELENCO DELLE PARTICELLE CON OCCUPAZIONI

N. D'ORDINE	N. PIANO	DITTA PROPRIETARIA	Dati catastali degli immobili interessati censiti nel N.C.T.							Zone da occupare Piano Particellare di esproprio aggiornato			INDENNITA' TOTALE AGGIORNATA DI CUI AL PIANO PARTICELLARE D'ESPROPRIO			note			
			Foglio	Mappale	Qualità	Superficie			Reddito		Coltura in atto	Superficie da asservire	Superficie da espropriare	Superficie da occupare temporaneamente	Valore venale €/mq		Indennità per terreni agricoli		
						Ha	a	ca	Domin.	Agrario							indennità per esproprio	Indennità per servitù	Inden. per occupaz. Temp.
A	B	C	D	E	F	G			H	I	L	M	N	O	P	Q	R	S	T
33	34	COMUNE DI COLLE SANNITA c.f. 80001950627 - PROPRIETA' per 1/1	33	550	SEMINATIVO	00	16	80	6,51	6,51	SEMINATIVO	115	0	451	1,90	€ -	€ 109,25	€ 214,23	P2
			33	554	SEMINATIVO	00	05	61	2,17	2,17	SEMINATIVO	58	0	217	1,90	€ -	€ 55,10	€ 103,08	P1
			33	559	SEMINATIVO	00	18	00	6,97	6,97	SEMINATIVO	392	0	1244	1,90	€ -	€ 372,40	€ 590,90	P2
			33	569	SEMINATIVO	00	00	95	0,37	0,37	SEMINATIVO	6	0	61	1,90	€ -	€ 5,70	€ 28,98	P2
			33	571	SEMINATIVO	00	07	30	2,83	2,83	SEMINATIVO	163	0	634	1,90	€ -	€ 154,85	€ 301,15	P2
			33	578	SEMINATIVO	00	01	25	0,48	0,48	SEMINATIVO	0	0	5	1,90	€ -	€ -	€ 2,38	P1
			33	661	SEMINATIVO	00	15	93	3,70	6,17	SEMINATIVO	508	0	1640	1,90	€ -	€ 482,60	€ 779,00	P2
			33	670	SEMINATIVO	00	02	01	0,47	0,78	SEMINATIVO	39	0	216	1,90	€ -	€ 37,05	€ 102,60	P2
34	35	COMUNE COLLE SANNITA c.f. 80001950627 - PROPRIETA' per 1/1	33	659	SEMINATIVO	00	04	45	1,72	1,72	SEMINATIVO	92	0	320	1,90	€ -	€ 87,40	€ 152,00	P2
35	37	PILLA MARIA GRAZIA n.a. COLLE SANNITA (BN) il 16/08/1946 - PROPRIETA' per 6/27 PILLA ANNA PATRIZIA n.a. COLLE SANNITA (BN) il 24/08/1952 c.f. PLLNPT52M64C846L - PROPRIETA' per 9/27 PILLA AGOSTINO n.a. COLLE SANNITA (BN) il 12/09/1940 c.f. PLLGTN40P12C846F - PROPRIETA' per 6/27 DE GIROLAMO MARIO ANTONIO n.a. COLLE SANNITA (BN) il 17/05/1941 c.f. DGRMNT41E17C846T - PROPRIETA' per 2/27 DE GIROLAMO LIBERA n.a. STATI UNITI D'AMERICA (EE) il 27/03/1974 c.f. DGRLEBR74C67Z404L - PROPRIETA' per 2/27 DE GIROLAMO ANTONELLA n.a. STATI UNITI D'AMERICA (EE) il 06/02/1980 - PROPRIETA' per 2/27	33	180	SEMINATIVO	00	81	00	31,37	31,37	SEMINATIVO	0	0	8461	1,90	€ -	€ -	€ 4018,98	P2
			33	227	FABB DIRUTO	00	00	81	0,00	0,00	FABB DIRUTO	0	0	81	120,00	€ -	€ -	€ 2430,00	P2
			33	247	SEMINATIVO	00	37	00	14,33	14,33	SEMINATIVO	0	0	3670	1,90	€ -	€ -	€ 1743,25	P1

Regione Campania
UTILIZZO IDROPOTABILE DELLE ACQUE DELL'INVASO DI CAMPOLATTARO E POTENZIAMENTO DELL'ALIMENTAZIONE POTABILE PER L'AREA BENEVENTANA
- AGGIORNAMENTO -
LOTTO 2

COMUNE DI COLLE SANNITA (BN)

ELENCO DELLE PARTICELLE CON OCCUPAZIONI

N. D'ORDINE	N. PIANO	DITTA PROPRIETARIA	Dati catastali degli immobili interessati censiti nel N.C.T.						Zone da occupare Piano Particellare di esproprio aggiornato			INDENNITA' TOTALE AGGIORNATA DI CUI AL PIANO PARTICELLARE D'ESPROPRIO			note							
			Foglio	Mappale	Qualità	Superficie			Reddito		Cultura in atto	Superficie da asservire	Superficie da espropriare	Superficie da occupare temporaneamente		Valore venale €/mq	Indennità per terreni agricoli					
						Ha	a	ca	Domin.	Agrario							indennità per esproprio	Indennità per servitù	Inden. per occupaz. Temp.			
A	B	C	D	E	F	G			H	I	L	M	N	O	P	Q	R	S	T			
36	38	COMUNE COLLE SANNITA c.f. 80001950627 - ASSENZA DI TITOLO per 1000/1000 COMUNE COLLE SANNITA c.f. 80001950627 - PROPRIETA' per 27/162 IAPOZZUTO VINCENZO ; DI PIETRO - ASSENZA DI TITOLO per 1000/1000 IAPOZZUTO PIETRO n.a. COLLE SANNITA (BN) il 10/12/1932 - ASSENZA DI TITOLO per 1000/1000 IAPOZZUTO NICOLA n.a. COLLE SANNITA (BN) il 06/12/1969 - ASSENZA DI TITOLO per 1000/1000 IAPOZZUTO MICHELE n.a. COLLE SANNITA (BN) il 12/08/1968 - ASSENZA DI TITOLO per 1000/1000 IAPOZZUTO LIBERA ; DI PIETRO - ASSENZA DI TITOLO per 1000/1000 IAPOZZUTO INES CARMELA n.a. COLLE SANNITA (BN) il 27/02/1931 - ASSENZA DI TITOLO per 1000/1000 IAPOZZUTO FILOMENA ; DI PIETRO - ASSENZA DI TITOLO per 1000/1000 IAPOZZUTO CARMINE n.a. COLLE SANNITA (BN) il 01/06/1971 - ASSENZA DI TITOLO per 1000/1000 IAPOZZUTO ADELE n.a. COLLE SANNITA (BN) il 28/03/1938 - ASSENZA DI TITOLO per 1000/1000	33	446	SEMINATIVO	00	11	51	4,46	4,46	SEMINATIVO	200	0	560	1,90	€	-	€	190,00	€	266,00	P2
37	39	POZZUTO LIBERA ABBONDANZA n.a. COLLE SANNITA (BN) il 19/09/1954 c.f. PZZLRB54P59C846B - PROPRIETA' per 1000/1000	33	246	SEMINATIVO	00	64	30	24,91	24,91	SEMINATIVO	0	0	7 281	1,90	€	-	€	-	€	3 458,48	P2
38	41	COMUNE COLLE SANNITA c.f. 80001950627 - PROPRIETA' per 1000/1000	33	840	SEMINATIVO	00	15	54	6,02	6,02	SEMINATIVO	1	0	48	1,90	€	-	€	0,95	€	22,80	P1

Regione Campania
UTILIZZO IDROPOTABILE DELLE ACQUE DELL'INVASO DI CAMPOLATTARO E POTENZIAMENTO DELL'ALIMENTAZIONE POTABILE PER L'AREA BENEVENTANA
- AGGIORNAMENTO -
LOTTO 2

COMUNE DI COLLE SANNITA (BN)

ELENCO DELLE PARTICELLE CON OCCUPAZIONI

N. D'ORDINE	N. PIANO	DITTA PROPRIETARIA	Dati catastali degli immobili interessati censiti nel N.C.T.							Cultura in atto	Zone da occupare Piano Particellare di esproprio aggiornato			INDENNITA' TOTALE AGGIORNATA DI CUI AL PIANO PARTICELLARE D'ESPROPRIO			note		
			Foglio	Mappale	Qualità	Superficie			Reddito		Superficie da asservire	Superficie da espropriare	Superficie da occupare temporaneamente	Valore venale €/mq	Indennità per terreni agricoli				
						Ha	a	ca	Domin.						Agrario	indennità per esproprio		Indennità per servitù	Inden. per occupaz. Temp.
A	B	C	D	E	F	G			H	I	L	M	N	O	P	Q	R	S	T
39	42	SCROCCA GIUSEPPE n.a. COLLE SANNITA (BN) il 25/09/1965 c.f. SCRGPP65P25C846U - NUDA PROPRIETA' per 1/1 PILLA MARIA CARMELA n.a. COLLE SANNITA (BN) il 27/09/1932 c.f.PLLMCR32P67C846X - USUFRUTTO per 1/1	35	647	SEMINATIVO	00	99	70	0,00	29,71	SEMINATIVO	236	0	1 045	1,90	€ -	€ 224,20	€ 496,38	P2
40	43	SCROCCA GIUSEPPE n.a. COLLE SANNITA (BN) il 25/09/1965 c.f. SCRGPP65P25C846U - PROPRIETA' per 1000/1000	35	442	SEMINATIVO	02	15	86	33,44	78,04	SEMINATIVO	183	0	1 039	1,90	€ -	€ 173,85	€ 493,53	P2
41	44	MARTUCCIO SUSAN n.a. CANADA (EE) il 04/08/1978 c.f. MRTSSN78M44Z401A - PROPRIETA' per 1/2	35	278	PASCOLO	02	33	00	7,22	3,61	PASCOLO	189	0	992	1,50	€ -	€ 141,75	€ 372,00	P2
		MARTUCCIO ANTHONY n.a. CANADA (EE) il 12/08/1975 c.f. MRTNHN75M12Z401Q - PROPRIETA' per 1/2	35	382	BOSCO ALTO	01	00	00	5,68	2,58	BOSCO ALTO	96	0	630	0,82	€ -	€ 39,36	€ 129,15	P2

Regione Campania
UTILIZZO IDROPOTABILE DELLE ACQUE DELL'INVASO DI CAMPOLATTARO E POTENZIAMENTO DELL'ALIMENTAZIONE POTABILE PER L'AREA BENEVENTANA
- AGGIORNAMENTO -
LOTTO 2

COMUNE DI COLLE SANNITA (BN)

ELENCO DELLE PARTICELLE CON OCCUPAZIONI

N. D'ORDINE	N. PIANO	DITTA PROPRIETARIA	Dati catastali degli immobili interessati censiti nel N.C.T.						Zone da occupare Piano Particellare di esproprio aggiornato			INDENNITA' TOTALE AGGIORNATA DI CUI AL PIANO PARTICELLARE D'ESPROPRIO			note							
			Foglio	Mappale	Qualità	Superficie			Reddito		Cultura in atto	Superficie da asservire	Superficie da espropriare	Superficie da occupare temporaneamente		Valore venale €/mq	Indennità per terreni agricoli					
						Ha	a	ca	Domin.	Agrario							indennità per esproprio	Indennità per servitù	Inden. per occupaz. Temp.			
A	B	C	D	E	F	G			H	I	L	M	N	O	P	Q	R	S	T			
42	45	SCROCCA MARIA LIBERA n.a. COLLE SANNITA (BN) il 27/02/1958 c.f. SCRMLB58B67C846T - PROPRIETA' per 33/756 MACCHIAROLO MARA n.a. BENEVENTO (BN) il 27/05/1981 c.f. MCCMRA81E67A783Z - PROPRIETA' per 22/756 MACCHIAROLO GIOVANNA n.a. BENEVENTO (BN) il 27/05/1981 c.f. MCCGNN81E67A783S - PROPRIETA' per 22/756 MACCHIAROLO CONCETTA n.a. BENEVENTO (BN) il 29/03/1980 c.f. MCCCCT80C69A783E - PROPRIETA' per 22/756 MACCHIAROLO SAVERIO n.a. COLLE SANNITA (BN) il 28/02/1942 c.f. MCCSVR42B28C846M - PROPRIETA' per 14/168 MACCHIAROLO MARIA LIBERA n.a. COLLE SANNITA (BN) il 24/01/1944 c.f. MCCMLB44A64C846H - PROPRIETA' per 22/168 MACCHIAROLO LUDOVICA n.a. BENEVENTO (BN) il 06/06/2007 c.f. MCCLVC07H46A783U - PROPRIETA' per 11/168 MACCHIAROLO INNOCENZO n.a. COLLE SANNITA (BN) il 03/09/1972 c.f. MCCNCN72P03C846V - PROPRIETA' per 11/168 MACCHIAROLO GIUSEPPE ANTONIO n.a. COLLE SANNITA (BN) il 09/02/1946 c.f. MCCGPP46B09C846V - PROPRIETA' per 22/168 MACCHIAROLO GIOVANNI n.a. COLLE SANNITA (BN) il 13/12/1948 c.f. MCCGNN48T13C846N - PROPRIETA' per 22/168 MACCHIAROLO FRANCO n.a. COLLE SANNITA (BN) il 22/01/1951 c.f. MCCFNC51A22C846K - PROPRIETA' per 22/168 MACCHIAROLO ANGELO n.a. COLLE SANNITA (BN) il 11/03/1960 c.f. MCCNGL60C11C846V - PROPRIETA' per 22/168	35	223	BOSCO ALTO	01	08	00	6,14	2,79	BOSCO ALTO	4	0	224	0,82	€	-	€	1,64	€	45,92	P1

Regione Campania
UTILIZZO IDROPOTABILE DELLE ACQUE DELL'INVASO DI CAMPOLATTARO E POTENZIAMENTO DELL'ALIMENTAZIONE POTABILE PER L'AREA BENEVENTANA
- AGGIORNAMENTO -
LOTTO 2

COMUNE DI COLLE SANNITA (BN)

ELENCO DELLE PARTICELLE CON OCCUPAZIONI

N. D'ORDINE	N. PIANO	DITTA PROPRIETARIA	Dati catastali degli immobili interessati censiti nel N.C.T.						Coltura in atto	Zone da occupare Piano Particellare di esproprio aggiornato			INDENNITA' TOTALE AGGIORNATA DI CUI AL PIANO PARTICELLARE D'ESPROPRIO			note						
			Foglio	Mappale	Qualità	Superficie				Reddito		Superficie da asservire	Superficie da espropriare	Superficie da occupare temporaneamente	Valore venale €/mq		Indennità per terreni agricoli					
						Ha	a	ca		Domin.	Agrario						indennità per esproprio	Indennità per servitù	Inden. per occupaz. Temp.			
A	B	C	D	E	F	G			H	I	L	M	N	O	P	Q	R	S	T			
43	1038	MACCHIAROLO ANGELO nato a COLLE SANNITA (BN) il 11/03/1960 cod. fisc. MCCNGL60C11C846V Proprieta' 22/168 MACCHIAROLO FRANCO nato a COLLE SANNITA (BN) il 22/01/1951 cod. fisc. MCCFNC51A22C846K Proprieta' 22/168 MACCHIAROLO GIOVANNI nato a COLLE SANNITA (BN) il 13/12/1948 cod. fisc. MCCGNN48T13C846N Proprieta' 22/168 MACCHIAROLO GIUSEPPE ANTONIO nato a COLLE SANNITA (BN) il 09/02/1946 cod. fisc. MCCGPP46B09C846V Proprieta' 22/168 MACCHIAROLO INNOCENZO nato a COLLE SANNITA (BN) il 03/09/1972 cod. fisc. MCCNCN72P03C846V Proprieta' 11/168 MACCHIAROLO LUDOVICA nata a BENEVENTO (BN) il 06/06/2007 cod. fisc. MCCLVC07H46A783U Proprieta' 11/168 MACCHIAROLO MARIA LIBERA nata a COLLE SANNITA (BN) il 24/01/1944 cod. fisc. MCCMLB44A64C846H Proprieta' 22/168 MACCHIAROLO SAVERIO nato a COLLE SANNITA (BN) il 28/02/1942 cod. fisc. MCCSVR42B28C846M Proprieta' 14/168 MACCHIAROLO CONCETTA nata a BENEVENTO (BN) il 29/03/1980 cod. fisc. MCCCT80C69A783E Proprieta' 22/756 MACCHIAROLO GIOVANNA nata a BENEVENTO (BN) il 27/05/1981 cod. fisc. MCCGNN81E67A783S Proprieta' 22/756 MACCHIAROLO MARA nata a BENEVENTO (BN) il 27/05/1981 cod. fisc. MCCMRA81E67A783Z Proprieta' 22/756 SCROCCA MARIA LIBERA nata a COLLE SANNITA (BN) il 27/02/1958 cod. fisc. SCRMLB58B67C846T Proprieta' 33/756	35	381	Bosco Alto	01	6	0	6,02	2,74	bosco alto fusto	117	0	201	2,10	€	-	€	122,85	€	105,53	P1

Regione Campania
UTILIZZO IDROPOTABILE DELLE ACQUE DELL'INVASO DI CAMPOLATTARO E POTENZIAMENTO DELL'ALIMENTAZIONE POTABILE PER L'AREA BENEVENTANA
- AGGIORNAMENTO -
LOTTO 2

COMUNE DI COLLE SANNITA (BN)

ELENCO DELLE PARTICELLE CON OCCUPAZIONI

N. D'ORDINE	N. PIANO	DITTA PROPRIETARIA	Dati catastali degli immobili interessati censiti nel N.C.T.						Coltura in atto	Zone da occupare Piano Particellare di esproprio aggiornato			INDENNITA' TOTALE AGGIORNATA DI CUI AL PIANO PARTICELLARE D'ESPROPRIO			note						
			Foglio	Mappale	Qualità	Superficie				Reddito		Superficie da asservire	Superficie da espropriare	Superficie da occupare temporaneamente	Valore venale €/mq		Indennità per terreni agricoli					
						Ha	a	ca		Domin.	Agrario						indennità per esproprio	Indennità per servitù	Inden. per occupaz. Temp.			
A	B	C	D	E	F	G			H	I	L	M	N	O	P	Q	R	S	T			
44	1039	MACCHIAROLO ANGELO nato a COLLE SANNITA (BN) il 11/03/1960 cod. fisc. MCCNGL60C11C846V Proprieta' 22/168 MACCHIAROLO FRANCO nato a COLLE SANNITA (BN) il 22/01/1951 cod. fisc. MCCFNC51A22C846K Proprieta' 22/168 MACCHIAROLO GIOVANNI nato a COLLE SANNITA (BN) il 13/12/1948 cod. fisc. MCCGNN48T13C846N Proprieta' 22/168 MACCHIAROLO GIUSEPPE ANTONIO nato a COLLE SANNITA (BN) il 09/02/1946 cod. fisc. MCCGPP46B09C846V Proprieta' 22/168 MACCHIAROLO INNOCENZO nato a COLLE SANNITA (BN) il 03/09/1972 cod. fisc. MCCNCN72P03C846V Proprieta' 11/168 MACCHIAROLO LUDOVICA nata a BENEVENTO (BN) il 06/06/2007 cod. fisc. MCCLVC07H46A783U Proprieta' 11/168 MACCHIAROLO MARIA LIBERA nata a COLLE SANNITA (BN) il 24/01/1944 cod. fisc. MCCMLB44A64C846H Proprieta' 22/168 MACCHIAROLO SAVERIO nato a COLLE SANNITA (BN) il 28/02/1942 cod. fisc. MCCSVR42B28C846M Proprieta' 14/168 MACCHIAROLO CONCETTA nata a BENEVENTO (BN) il 29/03/1980 cod. fisc. MCCCT80C69A783E Proprieta' 22/756 MACCHIAROLO GIOVANNA nata a BENEVENTO (BN) il 27/05/1981 cod. fisc. MCCGNN81E67A783S Proprieta' 22/756 MACCHIAROLO MARA nata a BENEVENTO (BN) il 27/05/1981 cod. fisc. MCCMRA81E67A783Z Proprieta' 22/756 SCROCCA MARIA LIBERA nata a COLLE SANNITA (BN) il 27/02/1958 cod. fisc. SCRMLB58B67C846T Proprieta' 33/756	35	222	bosco alto	00	41	30	2,35	1,07	bosco alto fusto	0	0	78	2,10	€	-	€	-	€	40,95	P1

Regione Campania
UTILIZZO IDROPOTABILE DELLE ACQUE DELL'INVASO DI CAMPOLATTARO E POTENZIAMENTO DELL'ALIMENTAZIONE POTABILE PER L'AREA BENEVENTANA
- AGGIORNAMENTO -
LOTTO 2

COMUNE DI COLLE SANNITA (BN)

ELENCO DELLE PARTICELLE CON OCCUPAZIONI

N. D'ORDINE	N. PIANO	DITTA PROPRIETARIA	Dati catastali degli immobili interessati censiti nel N.C.T.							Zone da occupare Piano Particellare di esproprio aggiornato			INDENNITA' TOTALE AGGIORNATA DI CUI AL PIANO PARTICELLARE D'ESPROPRIO			note			
			Foglio	Mappale	Qualità	Superficie			Reddito		Coltura in atto	Superficie da asservire	Superficie da espropriare	Superficie da occupare temporaneamente	Valore venale €/mq		Indennità per terreni agricoli		
						Ha	a	ca	Domin.	Agrario							indennità per esproprio	Indennità per servitù	Inden. per occupaz. Temp.
A	B	C	D	E	F	G			H	I	L	M	N	O	P	Q	R	S	T
45	1040	ZEOLLA LUCIA CARMELA nata a CASTELVETERE IN VAL FORTORE (BN) il 12/12/1967 cod. fisc. ZLLLCR67T52C284L prop. 1000/1000	19	75	seminato	00	30	72	4,76	11,11	seminato	0	0	311	3,30	€ -	€ -	€ 256,58	P1
46	1041	CALLARA ANGELO nato a COLLE SANNITA (BN) il 05/07/1964 cod. fisc. CLLNGL64L05C846F prop. 3/7 PAOLUCCI ARMIDA nata a COLLE SANNITA (BN) il 02/09/1926 cod. fisc. PLCRMD26P42C846Q Usufrutto 3/7 PAOLUCCI ANGELO GIUSEPPE nato a COLLE SANNITA (BN) il 08/03/1961 cod. fisc. PLCNLG61C08C846S prop. 1/7 CALLARA EDOARDO ZENON nato a BENEVENTO (BN) il 15/09/1994 cod. fisc. CLLDDZ94P15A783Z nuda prop. 3/14 CALLARA GIOVANNI nato a COLLE SANNITA (BN) il 05/07/1964 cod. fisc. CLLGNN64L05C846F Usufrutto 3/7 CALLARA PAOLO SALVATORE nato a REGNO UNITO (EE) il 18/06/1988 cod. fisc. CLLPSL88H18Z114B nuda prop. 3/14	8	160	seminato	00	34	92	2,71	11,72	seminato	404	0	1716	3,30	€ -	€ 666,60	€ 1415,70	P1
47	7	PAOLUCCI PIETRO n.a. COLLE SANNITA (BN) il 06/06/1949 c.f. PLCPTR49H06C846Z - PROPRIETA' per 1000/1000	15	160	SEMINATIVO	00	35	40	0,00	11,72	SEMINATIVO	470	0	1237	1,90	€ -	€ 446,50	€ 587,58	P3
48	34	COMUNE DI COLLE SANNITA c.f. 80001950627 - PROPRIETA' per 1/1	33	666	SEMINATIVO	00	18	80	4,37	7,28	SEMINATIVO	25	0	110	1,90	€ -	€ 23,75	€ 52,25	P3
			33	669	SEMINATIVO	00	22	05	5,12	8,54	SEMINATIVO	58	0	296	1,90	€ -	€ 55,10	€ 140,60	P3

Regione Campania
UTILIZZO IDROPOTABILE DELLE ACQUE DELL'INVASO DI CAMPOLATTARO E POTENZIAMENTO DELL'ALIMENTAZIONE POTABILE PER L'AREA BENEVENTANA
- AGGIORNAMENTO -
LOTTO 2

COMUNE DI COLLE SANNITA (BN)

ELENCO DELLE PARTICELLE CON OCCUPAZIONI

N. D'ORDINE	N. PIANO	DITTA PROPRIETARIA	Dati catastali degli immobili interessati censiti nel N.C.T.							Zone da occupare Piano Particellare di esproprio aggiornato			INDENNITA' TOTALE AGGIORNATA DI CUI AL PIANO PARTICELLARE D'ESPROPRIO			note						
			Foglio	Mappale	Qualità	Superficie			Reddito		Cultura in atto	Superficie da asservire	Superficie da espropriare	Superficie da occupare temporaneamente	Valore venale €/mq		Indennità per terreni agricoli					
						Ha	a	ca	Domin.	Agrario							indennità per esproprio	Indennità per servitù	Inden. per occupaz. Temp.			
A	B	C	D	E	F	G			H	I	L	M	N	O	P	Q	R	S	T			
49	38	COMUNE COLLE SANNITA c.f. 80001950627 - ASSENZA DI TITOLO per 1000/1000 COMUNE COLLE SANNITA c.f. 80001950627 - PROPRIETA' per 27/162 IAPOZZUTO VINCENZO ; DI PIETRO - ASSENZA DI TITOLO per 1000/1000 IAPOZZUTO PIETRO n.a. COLLE SANNITA (BN) il 10/12/1932 - ASSENZA DI TITOLO per 1000/1000 IAPOZZUTO NICOLA n.a. COLLE SANNITA (BN) il 06/12/1969 - ASSENZA DI TITOLO per 1000/1000 IAPOZZUTO MICHELE n.a. COLLE SANNITA (BN) il 12/08/1968 - ASSENZA DI TITOLO per 1000/1000 IAPOZZUTO LIBERA ; DI PIETRO - ASSENZA DI TITOLO per 1000/1000 IAPOZZUTO INES CARMELA n.a. COLLE SANNITA (BN) il 27/02/1931 - ASSENZA DI TITOLO per 1000/1000 IAPOZZUTO FILOMENA ; DI PIETRO - ASSENZA DI TITOLO per 1000/1000 IAPOZZUTO CARMINE n.a. COLLE SANNITA (BN) il 01/06/1971 - ASSENZA DI TITOLO per 1000/1000 IAPOZZUTO ADELE n.a. COLLE SANNITA (BN) il 28/03/1938 - ASSENZA DI TITOLO per 1000/1000	33	448	SEMINATIVO	00	01	52	0,59	0,59	SEMINATIVO	2	0	138	1,90	€	-	€	1,90	€	65,55	P3
50	44	MARTUCCIO SUSAN n.a. CANADA (EE) il 04/08/1978 c.f. MRTSSN78M44Z401A - PROPRIETA' per 1/2 MARTUCCIO ANTHONY n.a. CANADA (EE) il 12/08/1975 c.f. MRTNHN75M12Z401Q - PROPRIETA' per 1/2	35	441	SEMINATIVO	00	70	94	10,99	25,65	SEMINATIVO	0	0	6	1,90	€	-	€	-	€	2,85	P3
												5445	0	50171		€	-	€	5 814,40	€	26 158,65	



Presidenza del Consiglio dei Ministri

Commissario straordinario del Governo per l'intervento
"Invaso di Campolattaro"

(DPCM 9 maggio 2022, ai sensi del decreto-legge n. 32/2019, art. 4, co. 1, convertito con modificazioni dalla legge n. 55/2019)

REGIONE CAMPANIA

UTILIZZO IDROPOTABILE DELLE ACQUE
DELL'INVASO DI CAMPOLATTARO E
POTENZIAMENTO DELL'ALIMENTAZIONE
POTABILE PER L'AREA BENEVENTANA

LOTTO 2

Il Responsabile dei procedimenti espropriativi

Ing. Gianluca Basile

Revisione	Data	Descrizione	Redatto	Controllato	Approvato
0	Dicembre 2024	AGGIORNAMENTO N° 1	---	---	---
TITOLO : PIANO PARTICELLARE DESCRITTIVO COMUNE DI FRAGNETO MONFORTE			Visto si Approva Il Commissario Straordinario Prof. Attilio Toscano 		
Allegato	AGGIORNAMENTO DOC.PP.8		Revisione: 0	Scala:	

Regione Campania
UTILIZZO IDROPOTABILE DELLE ACQUE DELL'INVASO DI CAMPOLATTARO E POTENZIAMENTO DELL'ALIMENTAZIONE POTABILE PER L'AREA BENEVENTANA
- AGGIORNAMENTO -
LOTTO 2

COMUNE DI FRAGNETO MONFORTE (BN)

ELENCO DELLE PARTICELLE CON OCCUPAZIONI

N. D'ORDINE	N. PIANO	DITTA PROPRIETARIA	Dati catastali degli immobili interessati censiti nel N.C.T.							Zone da occupare Piano Particellare di esproprio aggiornato			INDENNITA' TOTALE AGGIORNATA DI CUI AL PIANO PARTICELLARE D'ESPROPRIO				note		
			Foglio	Mappale	Qualità	Superficie			Reddito		Coltura in atto	Superficie da asservire	Superficie da espropriare	Superficie da occupare temporaneamente	Valore venale €/mq	Indennità per terreni agricoli			
						Ha	a	ca	Domin.	Agrario						Indennità per esproprio		Indennità per servitù	Inden. per occupaz. Temp.
A	B	C	D	E	F	G			H	I	L	M	N	O	P	Q	R	S	T
1	1	MANCINI LUCIANO n.a. MORCONE (BN) il 13/11/1966 c.f. MNCLCN66S13F717Q - PROPRIETA' per 1000/1000	15	507	SEMINATIVO	06	23	21	321,86	209,21	SEMINATIVO	427	0	959	1,90	€ -	€ 405,65	€ 455,53	P1
2	2	DE MARTINI RAFFAELE n.a. FRAGNETO L'ABATE (BN) il 03/01/1951 c.f. DMRRFL51A03D755Y - PROPRIETA' per 1/1	5	52	SEMINATIVO	01	78	90	0,00	65,95	SEMINATIVO	40	0	163	1,90	€ -	€ 38,00	€ 77,43	P2
3	3	MARRONE ARMANDO n.a. SVIZZERA (EE) il 21/01/1967 c.f. MRRRND67A21Z133N - PROPRIETA' per 1/1	15	534	SEMINATIVO	00	59	28	0,00	19,47	SEMINATIVO	239	0	311	1,90	€ -	€ 227,05	€ 147,73	P2
4	4	MARRONE TONINO n.a. SVIZZERA (EE) il 05/04/1968 c.f. MRRTNN68D05Z133R - PROPRIETA' per 1/1	15	535	SEMINATIVO	00	06	05	0,00	1,68	SEMINATIVO	17	0	356	1,90	€ -	€ 16,15	€ 169,10	P2
			15	541	SEMINATIVO	01	25	70	0,00	42,17	SEMINATIVO	0	0	34	1,90	€ -	€ -	€ 16,15	P1
5	5	CONSORZIO INTERPROVINCIALE DELL'ALTO CALORE - PROPRIETA' per 1000/1000	15	334	SEMINATIVO	00	06	40	3,31	2,15	SEMINATIVO	0	0	85	1,90	€ -	€ -	€ 40,38	P2
6	6	PROCINO ANTONIO n.a. FRAGNETO L'ABATE (BN) il 13/10/1959 c.f. PRCNTN59R13D755L - PROPRIETA' per 1000/1000	5	77	SEMINATIVO	00	69	00	0,00	22,85	SEMINATIVO	55	0	1 468	1,90	€ -	€ 52,25	€ 697,30	P1
7	7	FUSCHETTO VINCENZO n.a. FRAGNETO MONFORTE (BN) il 11/12/1952 c.f. FSCVCN52T11D756P - PROPRIETA' per 1/2 FUSCHETTO GIUSEPPA n.a. FRAGNETO MONFORTE (BN) il 02/07/1954 c.f. FSCGPP54L42D756A - PROPRIETA' per 1/2	5	925	SEMINATIVO	01	17	35	60,61	39,39	SEMINATIVO	0	0	425	1,90	€ -	€ -	€ 201,88	P1
			5	931	SEMINATIVO	00	68	35	35,30	22,94	SEMINATIVO	0	0	934	1,90	€ -	€ -	€ 443,65	P1
8	8	DE CONNO GRAZIA n.a. BENEVENTO (BN) il 10/11/1951 c.f. DCNGRZ51S50A783C - ENFITEUSI per 1/1 COMUNE DI FRAGNETO MONFORTE c.f. 02695550646 - DIRITTO DEL CONCEDENTE per 1/1	5	76	SEMINATIVO	00	26	10	13,48	8,76	SEMINATIVO	0	0	225	1,90	€ -	€ -	€ 106,88	P1
9	9	COCCA MARCO n.a. BENEVENTO (BN) il 01/10/1981 c.f. CCCMRC81R01A783Q - PROPRIETA' per 1/1	5	62	SEMINATIVO	00	34	90	18,02	11,72	SEMINATIVO	0	0	141	1,90	€ -	€ -	€ 66,98	P1
10	10	COCCA ANDREA n.a. FRAGNETO MONFORTE (BN) il 13/07/1963 c.f. CCCNDR63L13D756P - PROPRIETA' per 1/1	5	39	ULIVETO	00	69	10	0,00	8,41	ULIVETO	0	0	343	4,50	€ -	€ -	€ 385,88	P1
11	11	CAIRELLA GIOVANNA n.a. BENEVENTO (BN) il 18/07/1946 c.f. CRLGNN46L58A783K - PROPRIETA' per 1000/1000 BRUNO ELENA n.a. BENEVENTO (BN) il 20/10/1911 c.f. BRNLNE11R60A783Q - USUFRUTTUARIO PARZIALE PER per 1000/1000	5	21	SEMINATIVO	00	69	40	35,84	23,30	SEMINATIVO	0	0	890	1,90	€ -	€ -	€ 422,75	P1
			5	38	SEMINATIVO	01	13	40	58,57	38,07	SEMINATIVO	0	0	234	1,90	€ -	€ -	€ 111,15	P1

Regione Campania
UTILIZZO IDROPOTABILE DELLE ACQUE DELL'INVASO DI CAMPOLATTARO E POTENZIAMENTO DELL'ALIMENTAZIONE POTABILE PER L'AREA BENEVENTANA
- AGGIORNAMENTO -
LOTTO 2

COMUNE DI FRAGNETO MONFORTE (BN)

ELENCO DELLE PARTICELLE CON OCCUPAZIONI

N. D'ORDINE	N. PIANO	DITTA PROPRIETARIA	Dati catastali degli immobili interessati censiti nel N.C.T.								Zone da occupare Piano Particellare di esproprio aggiornato			INDENNITA' TOTALE AGGIORNATA DI CUI AL PIANO PARTICELLARE D'ESPROPRIO			note		
			Foglio	Mappale	Qualità	Superficie			Reddito		Coltura in atto	Superficie da asservire	Superficie da espropriare	Superficie da occupare temporaneamente	Valore venale €/mq	Indennità per terreni agricoli			
						Ha	a	ca	Domin.	Agrario						indennità per esproprio		Indennità per servitù	Inden. per occupaz. Temp.
A	B	C	D	E	F	G			H	I	L	M	N	O	P	Q	R	S	T
12	12	CALABRESE OTTAVIO n.a. FRAGNETO MONFORTE (BN) il 15/03/1932 c.f. CLBTVR32C15D756A - USUFRUTTO per 1000/1000 CALABRESE COSTANZA il 12/08/1961 c.f. CLCBTN61M52Z114U - NUDA PROPRIETA' per 1000/1000	5	638	SEMINATIVO	00	55	59	0,00	4,18	SEMINATIVO	0	0	863	1,90	€ -	€ -	€ 409,93	P1
13	13	CALABRESE OTTAVIO n.a. FRAGNETO MONFORTE (BN) il 15/03/1932 c.f. CLBTVR32C15D756A - USUFRUTTO per 1000/1000 CALABRESE CELESTINA il 22/11/1962 c.f. CLBCST62S62Z114U - NUDA PROPRIETA' per 1000/1000	5	637	SEMINATIVO	00	49	67	0,00	10,30	SEMINATIVO	0	0	382	1,90	€ -	€ -	€ 181,45	P1
14	14	CALABRESE OTTAVIO n.a. FRAGNETO MONFORTE (BN) il 15/03/1932 c.f. CLBTVR32C15D756A - USUFRUTTO per 1000/1000 CALABRESE GIUSEPPINA il 24/09/1964 c.f. CLBGPP64P64Z114I - NUDA PROPRIETA' per 1000/1000	5	636	SEMINATIVO	00	04	77	1,35	1,23	SEMINATIVO	0	0	27	1,90	€ -	€ -	€ 12,83	P1
15	15	COCCHIARELLA IRMA n.a. SVIZZERA (EE) il 02/03/1977 c.f. CCCRMI77C42Z133Y - PROPRIETA' per 1/1	5	18	SEMINATIVO	00	25	80	15,32	9,99	SEMINATIVO	0	0	138	1,90	€ -	€ -	€ 65,55	P2
			5	19	SEMINATIVO	00	24	00	14,25	9,30	SEMINATIVO	0	0	140	1,90	€ -	€ -	€ 66,50	P2
			5	20	SEMINATIVO	00	26	50	15,74	10,26	SEMINATIVO	0	0	174	1,90	€ -	€ -	€ 82,65	P2
			5	23	SEMINATIVO	01	27	73	75,86	49,48	SEMINATIVO	0	0	510	1,90	€ -	€ -	€ 242,25	P2

Regione Campania
UTILIZZO IDROPOTABILE DELLE ACQUE DELL'INVASO DI CAMPOLATTARO E POTENZIAMENTO DELL'ALIMENTAZIONE POTABILE PER L'AREA BENEVENTANA
- AGGIORNAMENTO -
LOTTO 2

COMUNE DI FRAGNETO MONFORTE (BN)

ELENCO DELLE PARTICELLE CON OCCUPAZIONI

N. D'ORDINE	N. PIANO	DITTA PROPRIETARIA	Dati catastali degli immobili interessati censiti nel N.C.T.							Zone da occupare Piano Particellare di esproprio aggiornato			INDENNITA' TOTALE AGGIORNATA DI CUI AL PIANO PARTICELLARE D'ESPROPRIO			note			
			Foglio	Mappale	Qualità	Superficie			Reddito		Coltura in atto	Superficie da asservire	Superficie da espropriare	Superficie da occupare temporaneamente	Valore venale €/mq		Indennità per terreni agricoli		
						Ha	a	ca	Domin.	Agrario							indennità per esproprio	Indennità per servitù	Inden. per occupaz. Temp.
A	B	C	D	E	F	G			H	I	L	M	N	O	P	Q	R	S	T
16	16	VENDITTI SONIA n.a. BENEVENTO (BN) il 14/11/1975 c.f. VNDSNO75554A783G - PROPRIETA' per 1/12 VENDITTI ANGELO n.a. FRAGNETO MONFORTE (BN) il 22/10/1973 c.f. VNDNGL73R22D7560 - PROPRIETA' per 1/2 VENDITTI ANGELO n.a. FRAGNETO MONFORTE (BN) il 22/10/1973 c.f. VNDNGL73R22D7560 - PROPRIETA' per 1/12 DE CICCIO MARIA IMMACOLATA n.a. FRAGNETO MONFORTE (BN) il 29/11/1953 c.f. DCCMMM53S69D756V - PROPRIETA' per 4/12	5	431	SEMINATIVO	00	72	04	0,00	7,27	ULIVETO	0	0	19	4,50	€ -	€ -	€ 21,38	MODELLO 26 P1
17	17	DELLA CAMERA CONCETTA MARIA n.a. FRAGNETO MONFORTE (BN) il 23/11/1949 c.f. DLLCCT49S63D756B - PROPRIETA' per 1000/1000	4	612	SEMINATIVO	00	53	11	0,00	14,96	SEMINATIVO	30	0	770	1,90	€ -	€ 28,50	€ 365,75	P2
18	18	VETRONE DAVIDE n.a. FRAGNETO MONFORTE (BN) il 22/09/1978 c.f. VTRDVD78P22D756Y - PROPRIETA' per 1/1	4	222	SEMINATIVO	00	14	20	4,03	3,67	SEMINATIVO	0	0	156	1,90	€ -	€ -	€ 74,10	P1
			4	223	SEMINATIVO	00	18	50	5,25	4,78	SEMINATIVO	0	0	169	1,90	€ -	€ -	€ 80,28	P2
			4	226	SEMINATIVO	00	23	50	6,68	6,07	SEMINATIVO	0	0	223	1,90	€ -	€ -	€ 105,93	P2
19	19	PILLA NICOLA n.a. FRAGNETO L'ABATE (BN) il 27/11/1937 c.f. PLLNCL37S27D755A - PROPRIETA' per 2/9 PILLA NICOLA n.a. FRAGNETO L'ABATE (BN) il 27/11/1937 c.f. PLLNCL37S27D755A - NUDA PROPRIETA' per 1/9 PILLA MARIO n.a. FRAGNETO L'ABATE (BN) il 16/11/1942 c.f. PLLMRA42S16D755L - PROPRIETA' per 2/9 PILLA MARIO n.a. FRAGNETO L'ABATE (BN) il 16/11/1942 c.f. PLLMRA42S16D755L - NUDA PROPRIETA' per 1/9 PILLA ANTONIO ANGELO n.a. FRAGNETO L'ABATE (BN) il 18/01/1946 c.f. PLLNNN46A18D755I - PROPRIETA' per 2/9 PILLA ANTONIO ANGELO n.a. FRAGNETO L'ABATE (BN) il 18/01/1946 c.f. PLLNNN46A18D755I - NUDA PROPRIETA' per 1/9 PILLA DOMENICO PASQUALE n.a. FRAGNETO L'ABATE (BN) il 06/01/1910 c.f. PLLDNC10A06D755T - USUFRUTTO per 1/3	4	224	SEMINATIVO	00	08	30	2,36	2,14	SEMINATIVO	0	0	92	1,90	€ -	€ -	€ 43,70	P2

Regione Campania
UTILIZZO IDROPOTABILE DELLE ACQUE DELL'INVASO DI CAMPOLATTARO E POTENZIAMENTO DELL'ALIMENTAZIONE POTABILE PER L'AREA BENEVENTANA
- AGGIORNAMENTO -
LOTTO 2

COMUNE DI FRAGNETO MONFORTE (BN)

ELENCO DELLE PARTICELLE CON OCCUPAZIONI

N. D'ORDINE	N. PIANO	DITTA PROPRIETARIA	Dati catastali degli immobili interessati censiti nel N.C.T.								Zone da occupare Piano Particellare di esproprio aggiornato			INDENNITA' TOTALE AGGIORNATA DI CUI AL PIANO PARTICELLARE D'ESPROPRIO				note	
			Foglio	Mappale	Qualità	Superficie			Reddito		Coltura in atto	Superficie da asservire	Superficie da espropriare	Superficie da occupare temporaneamente	Valore venale €/mq	Indennità per terreni agricoli			
						Ha	a	ca	Domin.	Agrario						indennità per esproprio	Indennità per servitù		Inden. per occupaz. Temp.
A	B	C	D	E	F	G			H	I	L	M	N	O	P	Q	R	S	T
20	20	DELLA CAMERA LORENZO n.a. BENEVENTO (BN) il 08/08/1981 c.f. DLLLNZ81M08A783L - PROPRIETA' per 2/3 DELLA CAMERA FRANCO n.a. FRAGNETO MONFORTE (BN) il 17/06/1956 c.f. DLLFNC56H17D756N - PROPRIETA' per 1/3	4	221	SEMINATIVO	00	12	70	3,61	3,28	SEMINATIVO	0	0	89	1,90	€ -	€ -	€ 42,28	P1
21	21	VERDURA LIDIA n.a. FRAGNETO MONFORTE (BN) il 31/07/1952 c.f. VRDLI52L71D756W - PROPRIETA' per 1000/1000 Sub. 1, 2	4	558	ENTE URBANO	00	15	95	0,00	0,00	ENTE URBANO	0	0	229	7,10	€ -	€ -	€ 406,48	P1
22	22	CAPALDO CLAUDIO n.a. BENEVENTO (BN) il 07/04/1967 c.f. CPLCLD67D07A783H - PROPRIETA' per 1/1	4	219	SEMINATIVO	00	23	61	6,71	6,10	SEMINATIVO	0	0	272	1,90	€ -	€ -	€ 129,20	P1
			4	425	SEMINATIVO	00	17	42	4,95	4,50	SEMINATIVO	0	0	183	1,90	€ -	€ -	€ 86,93	P2
23	23	PETRONE NICOLETTA n.a. FRAGNETO MONFORTE (BN) il 06/12/1948 c.f. PTRNLT48T46D756A - PROPRIETA' per 1000/1000	4	218	SEMINATIVO	00	25	28	0,00	1,77	ULIVETO	0	0	172	4,50	€ -	€ -	€ 193,50	MODELLO 26 P2
24	24	DE CAMILLIS GIUSEPPE n.a. FRAGNETO MONFORTE (BN) il 15/02/1944 c.f. DCMGPP44B15D756O - PROPRIETA' per 1000/1000	4	410	SEMINATIVO	00	32	52	9,24	8,40	SEMINATIVO	0	0	273	1,90	€ -	€ -	€ 129,68	P2
25	25	DE CAMILLIS GIUSEPPE n.a. FRAGNETO MONFORTE (BN) il 15/02/1944 c.f. DCMGPP44B15D756O - COMPROPRIETARIO per 1000/1000 PERUGINI ELENA MARIA n.a. FRAGNETO MONFORTE (BN) il 19/04/1954 c.f. PRGLMR54D59D756P - COMPROPRIETARIO per 1000/1000 CONSORZIO IDRICO INTERPROVINCIALE DELL'ALTO CALORE AVELLINO - COMPROPRIETARIO per 1000/1000	4	216	SEMINATIVO	00	43	60	12,38	11,26	SEMINATIVO	0	0	47	1,90	€ -	€ -	€ 22,33	P1
26	26	CONSORZIO IDRICO INTERPROVINCIALE DELL'ALTO CALORE c.f. 00080810641 - PROPRIETA' per 207/7450 DE CAMILLIS GIUSEPPE n.a. FRAGNETO MONFORTE (BN) il 15/02/1944 c.f. DCMGPP44B15D756O - PROPRIETA' per 7243/7450	4	215	SEMINATIVO	01	49	00	42,32	38,48	SEMINATIVO	0	0	1 904	1,90	€ -	€ -	€ 904,40	P2

Regione Campania
UTILIZZO IDROPOTABILE DELLE ACQUE DELL'INVASO DI CAMPOLATTARO E POTENZIAMENTO DELL'ALIMENTAZIONE POTABILE PER L'AREA BENEVENTANA
- AGGIORNAMENTO -
LOTTO 2

COMUNE DI FRAGNETO MONFORTE (BN)

ELENCO DELLE PARTICELLE CON OCCUPAZIONI

N. D'ORDINE	N. PIANO	DITTA PROPRIETARIA	Dati catastali degli immobili interessati censiti nel N.C.T.							Zone da occupare Piano Particellare di esproprio aggiornato			INDENNITA' TOTALE AGGIORNATA DI CUI AL PIANO PARTICELLARE D'ESPROPRIO			note			
			Foglio	Mappale	Qualità	Superficie			Reddito		Coltura in atto	Superficie da asservire	Superficie da espropriare	Superficie da occupare temporaneamente	Valore venale €/mq		Indennità per terreni agricoli		
						Ha	a	ca	Domin.	Agrario							Indennità per esproprio	Indennità per servitù	Inden. per occupaz. Temp.
A	B	C	D	E	F	G			H	I	L	M	N	O	P	Q	R	S	T
27	27	CAPOBIANCO NICOLA ; DETTO CARPIGNO n.a. FRAGNETO MONFORTE (BN) il 27/11/1939 c.f. CPBNCL39S27D756G - COMPROPRIETARIO PER per 13/15 CAPOBIANCO MARIACARMINA ; DETTA CARPIGNO FU NICOLA - PROPRIETA' per 2/15 CAPOBIANCO LORENZO n.a. FRAGNETO MONFORTE (BN) il 07/01/1937 c.f. CPBLNZ37A07D756S - COMPROPRIETARIO PER per 13/15 CAPOBIANCO CARLO ; DETTO CARPIGNO n.a. FRAGNETO MONFORTE (BN) il 02/11/1943 c.f. CPBCRL43S02D756G - COMPROPRIETARIO PER per 13/15	4	211	SEMINATIVO	00	99	00	51,13	33,23	SEMINATIVO	0	0	969	1,90	€ -	€ -	€ 460,28	P2
28	28	COCCHIARELLA NICOLINA n.a. CASALNUOVO MONTEROTARO (FG) il 19/08/1956 c.f. CCCNLN56M59B904G - PROPRIETA' per 1000/1000	2	76	ULIVETO	00	38	10	0,00	8,17	SEMINATIVO	279	0	1 175	1,90	€ -	€ 265,05	€ 558,13	MODELLO 26 P2
29	31	ISTITUTO INTERDIOCESANO PER IL SOSTENTAMENTO DEL CLERO DI BENEVENTO, AVELLINO E MONTEVERGINE c.f. 92087940620 - PROPRIETA' per 1/1	2	39	SEMINATIVO	03	25	80	0,00	108,62	SEMINATIVO	0	0	668	1,90	€ -	€ -	€ 317,30	P1
			2	197	SEMINATIVO	00	06	58	1,87	1,70	SEMINATIVO	5	0	509	1,90	€ -	€ 4,75	€ 241,78	P2
30	32	ALTO CALORE PATRIMONIO E INFRASTRUTTURE S.P.A. c.f. 02337780643 - PROPRIETA' per 1000/1000	2	196	SEMINATIVO	00	03	12	0,89	0,81	SEMINATIVO	0	0	24	1,90	€ -	€ -	€ 11,40	P1
31	33	CONSORZIO IDRICO INTERPROVINCIALE DELL'ALTO CALORE c.f. 00080810641 - COMPROPRIETARIO per 1000/1000 ZACCARI CLAUDIO n.a. SVIZZERA (EE) il 19/10/1968 c.f. ZCCCLD68R19Z133X - NUDA PROPRIETA' per 1/1	2	105	SEMINATIVO	03	46	50	98,42	89,48	SEMINATIVO	128	0	539	1,90	€ -	€ 121,60	€ 256,03	P1

Regione Campania
UTILIZZO IDROPOTABILE DELLE ACQUE DELL'INVASO DI CAMPOLATTARO E POTENZIAMENTO DELL'ALIMENTAZIONE POTABILE PER L'AREA BENEVENTANA
- AGGIORNAMENTO -
LOTTO 2

COMUNE DI FRAGNETO MONFORTE (BN)

ELENCO DELLE PARTICELLE CON OCCUPAZIONI

N. D'ORDINE	N. PIANO	DITTA PROPRIETARIA	Dati catastali degli immobili interessati censiti nel N.C.T.								Zone da occupare Piano Particellare di esproprio aggiornato			INDENNITA' TOTALE AGGIORNATA DI CUI AL PIANO PARTICELLARE D'ESPROPRIO				note	
			Foglio	Mappale	Qualità	Superficie			Reddito		Coltura in atto	Superficie da asservire	Superficie da espropriare	Superficie da occupare temporaneamente	Valore venale €/mq	Indennità per terreni agricoli			
						Ha	a	ca	Domin.	Agrario						indennità per esproprio	Indennità per servitù		Inden. per occupaz. Temp.
A	B	C	D	E	F	G			H	I	L	M	N	O	P	Q	R	S	T
32	34	AZIENDA NAZIONALE AUTONOMA DELLE STRADE ANAS COMP REG VIAB c.f. 80208450587 - PROPRIETA' per 1000/1000	6	276	SEMINATIVO	00	10	00	2,84	2,58	SEMINATIVO	43	0	191	1,90	€ -	€ 40,85	€ 90,73	P1
33	35	ANAS S.P.A. c.f. 80208450587 - PROPRIETA' per 1000/1000	6	595	SEMINATIVO	00	04	15	1,18	1,07	SEMINATIVO	19	0	88	1,90	€ -	€ 18,05	€ 41,80	P2
			6	663	SEMINATIVO	00	00	72	0,20	0,19	SEMINATIVO	17	0	23	1,90	€ -	€ 16,15	€ 10,93	P2
34	36	DE CICCO ANGELO n.a. FRAGNETO MONFORTE (BN) il 27/01/1962 c.f. DCCNGL62A27D756A - PROPRIETA' per 1/1	6	664	SEMINATIVO	04	40	43	125,10	113,73	SEMINATIVO	14	0	83	1,90	€ -	€ 13,30	€ 39,43	P1
35	37	MANSUETO AURELIO n.a. FRAGNETO MONFORTE (BN) il 27/07/1953 c.f. MNSRLA53L27D756N - PROPRIETA' per 1000/1000	6	200	SEMINATIVO	01	00	70	52,01	33,80	SEMINATIVO	73	0	112	1,90	€ -	€ 69,35	€ 53,20	P2
36	38	DE ANGELIS CARMINE n.a. FRAGNETO MONFORTE (BN) il 27/05/1954 c.f. DNGCMN54E27D756X - PROPRIETA' per 1/1	6	495	SEMINATIVO	02	45	00	126,53	82,25	SEMINATIVO	283	0	422	1,90	€ -	€ 268,85	€ 200,45	P1
37	1042	CAPOBIANCO MAFALDA nata a FRAGNETO MONFORTE (BN) il 21/11/1934 cod. fisc. CPBMLD34S61D756E prop. 3/9 SALE ANTONIETTA nata a BENEVENTO (BN) il 18/09/1968 cod. fisc. SLANNT68P58A783C prop. 2/9 SALE FRANCESCO nato a BENEVENTO (BN) il 18/09/1968 cod. fisc. SLAFNC68P18A783Z prop. 2/9 SALE PASQUALE nato a CAMPOBASSO (CB) il 06/04/1963 cod. fisc. SLAPQL63D06B519C prop. 2/9	2	55	seminativo	00	15	00	4,26	3,87	seminativo	0	0	71	3,30				P1

Regione Campania
UTILIZZO IDROPOTABILE DELLE ACQUE DELL'INVASO DI CAMPOLATTARO E POTENZIAMENTO DELL'ALIMENTAZIONE POTABILE PER L'AREA BENEVENTANA
- AGGIORNAMENTO -
LOTTO 2

COMUNE DI FRAGNETO MONFORTE (BN)

ELENCO DELLE PARTICELLE CON OCCUPAZIONI

N. D'ORDINE	N. PIANO	DITTA PROPRIETARIA	Dati catastali degli immobili interessati censiti nel N.C.T.							Coltura in atto	Zone da occupare Piano Particellare di esproprio aggiornato			INDENNITA' TOTALE AGGIORNATA DI CUI AL PIANO PARTICELLARE D'ESPROPRIO			note			
			Foglio	Mappale	Qualità	Superficie			Reddito		Superficie da asservire	Superficie da espropriare	Superficie da occupare temporaneamente	Valore venale €/mq	Indennità per terreni agricoli					
						Ha	a	ca	Domin.						Agrario	indennità per esproprio		Indennità per servitù	Inden. per occupaz. Temp.	
A	B	C	D	E	F	G			H	I	L	M	N	O	P	Q	R	S	T	
38	1043	CALABRESE GIUSEPPINA nata a REGNO UNITO (EE) il 24/09/1964 cod. fisc. CLBGPP64P64Z114I nuda proprietà 1000/1000 CALABRESE OTTAVIO nato a FRAGNETO MONFORTE (BN) il 15/03/1932 cod. fisc. CLBTVR32C15D756A Usufrutto 1000/1000	5	844	semينativo	00	41	51	11,79	10,72	area edificata	0	0	5	7,10				P1	
39	1044	FUSCHETTO GIUSEPPA nata a FRAGNETO MONFORTE (BN) il 02/07/1954 cod. fisc. FSCGPP54L42D756A prop. 1/2 FUSCHETTO VINCENZO nato a FRAGNETO MONFORTE (BN) il 11/12/1952 cod. fisc. FSCVCN52T11D756P prop. 1/2	5	934	semينativo	00	8	90	5,29	3,45	semينativo	0	0	10	3,30				P1	
29		LEONE WALTER n.a. FRAGNETO MONFORTE (BN) il 08/03/1951 c.f. LNEWTR51C08D756B - PROPRIETA' per 2/336 LEONE ROSSELLA n.a. BENEVENTO (BN) il 14/06/1984 c.f. LNERSL84H54A783W - PROPRIETA' per 1/336 LEONE LUCA n.a. BENEVENTO (BN) il 29/05/1988 c.f. LNELCU88E29A783X - PROPRIETA' per 1/336 LEONE DANIELE n.a. TERMOLI (CB) il 06/02/1979 c.f. LNEIDL79B06L113Q - PROPRIETA' per 1/336 LEONE ANTONIO n.a. TERMOLI (CB) il 02/06/1976 c.f. LNEIDL76H02L113A - PROPRIETA' per 1/336 GIORDANO RENATO n.a. TORINO (TO) il 24/10/1963 c.f. GRDRNT63R24L219O - PROPRIETA' per 3/336 GIORDANO GIUSEPPE FRANCO n.a. TORINO (TO) il 29/03/1955 c.f. GRDGGPP55C29L219R - PROPRIETA' per 3/336 CAPOBIANCO NICOLA n.a. FRAGNETO MONFORTE (BN) il 30/11/1968 c.f. CPBNCL68S30D756Y - PROPRIETA' per 2/336 CAPOBIANCO MARCO EDUARDO n.a. GERMANIA (EE) il 06/04/1965 c.f. CPBMD65D06Z112J - PROPRIETA' per 17/336																		

Regione Campania
UTILIZZO IDROPOTABILE DELLE ACQUE DELL'INVASO DI CAMPOLATTARO E POTENZIAMENTO DELL'ALIMENTAZIONE POTABILE PER L'AREA BENEVENTANA
- AGGIORNAMENTO -
LOTTO 2

COMUNE DI FRAGNETO MONFORTE (BN)

ELENCO DELLE PARTICELLE CON OCCUPAZIONI

N. D'ORDINE	N. PIANO	DITTA PROPRIETARIA	Dati catastali degli immobili interessati censiti nel N.C.T.								Zone da occupare Piano Particellare di esproprio aggiornato			INDENNITA' TOTALE AGGIORNATA DI CUI AL PIANO PARTICELLARE D'ESPROPRIO			note		
			Foglio	Mappale	Qualità	Superficie			Reddito		Coltura in atto	Superficie da asservire	Superficie da espropriare	Superficie da occupare temporaneamente	Valore venale €/mq	Indennità per terreni agricoli			
						Ha	a	ca	Domin.	Agrario						indennità per esproprio		Indennità per servitù	Inden. per occupaz. Temp.
A	B	C	D	E	F	G			H	I	L	M	N	O	P	Q	R	S	T
40		CAPOBIANCO MAFALDA n.a. FRAGNETO MONFORTE (BN) il 21/11/1934 c.f. CPBMLD34S61D756E - PROPRIETA' per 1/7 CAPOBIANCO FRANCA n.a. FRAGNETO MONFORTE (BN) il 29/08/1956 c.f. CPBFNC56M69D756V - PROPRIETA' per 2/336 CAPOBIANCO ENRICO NICOLA n.a. FRAGNETO MONFORTE (BN) il 11/03/1961 c.f. CPBNCN61C11D756J - PROPRIETA' per 2/336 CAPOBIANCO CLAUDIO GIROLAMO n.a. GERMANIA (EE) il 07/01/1968 c.f. CPBCDG68A07Z112D - PROPRIETA' per 17/336 CAPOBIANCO CARMINE n.a. FRAGNETO MONFORTE (BN) il 24/04/1930 c.f. CPBCMN30D24D756O - PROPRIETA' per 1/7 CAPOBIANCO ANTONIO n.a. FRAGNETO MONFORTE (BN) il 16/01/1937 c.f. CPBNTN37A16D756B - PROPRIETA' per 1/7 MEIER ANNA MARIA n.a. GERMANIA (EE) il 10/11/1942 c.f. MRENMR42S50Z112W - PROPRIETA' per 1/24 CAPOBIANCO ROSA n.a. FRAGNETO MONFORTE (BN) il 12/10/1923 c.f. CPBRSN23R52D756Y - PROPRIETA' per 1/8 CAPOBIANCO MARIA n.a. PIETRELCINA (BN) il 24/01/1926 c.f. CPBMRA26A64G631N - PROPRIETA' per 1/8	2	75	SEMINATIVO	00	03	30	1,70	1,11	SEMINATIVO	22	0	118	1,90	€ -	€ 20,90	€ 56,05	P3
41	30	ENTE FERROVIE DELLO STATO c.f. 01585570581 - PROPRIETA' per 1000/1000	2	77	FERROVIA SP	01	02	40	0,00	0,00	FERROVIA SP	424	0	300	0,00	€ -	€ -	€ -	P3
			2	106	FERROVIA SP	01	13	90	0,00	0,00	FERROVIA SP	301	0	9	0,00	€ -	€ -	€ -	P3
											2416	0	18716		€ -	€ 1 606,45	€ 9 347,28		



Presidenza del Consiglio dei Ministri

Commissario straordinario del Governo per l'intervento
"Invaso di Campolattaro"

(DPCM 9 maggio 2022, ai sensi del decreto-legge n. 32/2019, art. 4, co. 1, convertito con modificazioni dalla legge n. 55/2019)

REGIONE CAMPANIA

UTILIZZO IDROPOTABILE DELLE ACQUE
DELL'INVASO DI CAMPOLATTARO E
POTENZIAMENTO DELL'ALIMENTAZIONE
POTABILE PER L'AREA BENEVENTANA

LOTTO 2

Il Responsabile dei procedimenti espropriativi

Ing. Gianluca Basile

	Dicembre 2024	AGGIORNAMENTO N° 1	---	---	---
Revisione	Data	Descrizione	Redatto	Controllato	Approvato
TITOLO : PIANO PARTICELLARE DESCRITTIVO COMUNE DI GUARDIA SANFRAMONDI			Visto si Approva Il Commissario Straordinario Prof. Attilio Toscano 		
Allegato	AGGIORNAMENTO DOC.PP.10		Revisione: 	Scala:	

Regione Campania
UTILIZZO IDROPOTABILE DELLE ACQUE DELL'INVASO DI CAMPOLATTARO E POTENZIAMENTO DELL'ALIMENTAZIONE POTABILE PER L'AREA BENEVENTANA
- AGGIORNAMENTO -
LOTTO 2

COMUNE DI GUARDIA SANFRAMONDI (BN)

ELENCO DELLE PARTICELLE CON OCCUPAZIONI

N. D'ORDINE	N. PIANO	DITTA PROPRIETARIA	Dati catastali degli immobili interessati censiti nel N.C.T.							Coltura in atto	Zone da occupare Piano Particellare di esproprio aggiornato			INDENNITA' TOTALE AGGIORNATA DI CUI AL PIANO PARTICELLARE D'ESPROPRIO			note		
			Foglio	Mappale	Qualità	Superficie			Reddito		Superficie da asservire	Superficie da espropriare	Superficie da occupare temporaneamente	Valore venale €/mq	Indennità per terreni agricoli				
						Ha	a	ca	Domin.						Agrario	indennità per esproprio		Indennità per servitù	Inden. per occupaz. Temp.
A	B	C	D	E	F	G			H	I	L	M	N	O	P	Q	R	S	T
1	1	FALATO GIUSEPPE n.a. GUARDIA SANFRAMONDI (BN) il 12/10/1949 c.f. FLTGPP49R12E249Y - PROPRIETA' per 1/1	19	388	VIGNETO	00	15	04	19,81	13,98	VIGNETO	244	0	883	5,60	€ -	€ 683,20	€ 1 236,20	P2
2	3	FALATO FINIZIA n.a. GUARDIA SANFRAMONDI (BN) il 31/10/1931 c.f. FLTFNZ31R71E249P - PROPRIETA' per 1/1	19	387	VIGNETO	00	23	90	31,48	22,22	VIGNETO	672	0	1 316	5,60	€ -	€ 1 881,60	€ 1 842,40	P2
3	4	FILIPPELLI GIOVANNI n.a. GUARDIA SANFRAMONDI (BN) il 19/11/1948 c.f. FLPGNN48S19E249V - PROPRIETA' per 1000/1000	19	228	VIGN ULIVET	00	17	60	26,81	15,45	VIGN ULIVET	268	0	693	2,26	€ -	€ 302,84	€ 391,55	P2
4	5	MORONE SIMONA n.a. BENEVENTO (BN) il 27/02/2011 c.f. MRNSMN11B67A783E - PROPRIETA' per 1/1	19	226	VIGN ULIVET	00	18	90	13,18	13,67	VIGN ULIVET	144	0	1 010	2,26	€ -	€ 162,72	€ 570,65	P2
			19	250	VIGN ULIVET	00	08	50	5,93	6,15	VIGN ULIVET	153	0	241	2,26	€ -	€ 172,89	€ 136,17	P2
5	6	CENICCOLA GIOVANNI n.a. BENEVENTO (BN) il 18/10/1973 c.f. CNCGNN73R18A783M - PROPRIETA' per 1000/1000	19	355	ULIVETO	00	09	83	0,00	1,15	VIGNETO	132	0	158	5,60	€ -	€ 369,60	€ 221,20	MODELLO 26 P2
6	8	FALATO PASQUALE n.a. GUARDIA SANFRAMONDI (BN) il 21/03/1922 c.f. FLTPQL22C21E249O - USUFRUTTO per 1000/1000 FALATO GIOVANNI - PROPRIETA' per 1000/1000	19	194	VIGNETO	00	43	80	57,68	40,72	VIGNETO	273	0	865	5,60	€ -	€ 764,40	€ 1 211,00	P2

LEGENDA	PARTICELLE GIA' PRESENTI NEL PFTE - P1 -	PARTICELLE GIA' PRESENTI NEL PFTE CON INTEGRAZIONI - P2 -	NUOVE PARTICELLE NON PRESENTI NEL PFTE - P3 -
----------------	---	--	--

Regione Campania
UTILIZZO IDROPOTABILE DELLE ACQUE DELL'INVASO DI CAMPOLATTARO E POTENZIAMENTO DELL'ALIMENTAZIONE POTABILE PER L'AREA BENEVENTANA
- AGGIORNAMENTO -
LOTTO 2

COMUNE DI GUARDIA SANFRAMONDI (BN)

ELENCO DELLE PARTICELLE CON OCCUPAZIONI

N. D'ORDINE	N. PIANO	DITTA PROPRIETARIA	Dati catastali degli immobili interessati censiti nel N.C.T.							Coltura in atto	Zone da occupare Piano Particellare di esproprio aggiornato			INDENNITA' TOTALE AGGIORNATA DI CUI AL PIANO PARTICELLARE D'ESPROPRIO			note			
			Foglio	Mappale	Qualità	Superficie			Reddito		Superficie da asservire	Superficie da espropriare	Superficie da occupare temporaneamente	Valore venale €/mq	Indennità per terreni agricoli					
						Ha	a	ca	Domin.						Agrario	indennità per esproprio		Indennità per servitù	Inden. per occupaz. Temp.	
A	B	C	D	E	F	G			H	I	L	M	N	O	P	Q	R	S	T	
7	9	FALATO PASQUALE n.a. GUARDIA SANFRAMONDI (BN) il 21/03/1922 c.f. FLTPQL22C21E2490 - USUFRUTTO per 1000/1000 FOSCHINI TERESA - PROPRIETA' per 1000/1000 FOSCHINI MARIA - PROPRIETA' per 1000/1000 FOSCHINI GIUSEPPE - DIRITTO DEL CONCEDENTE per 1/3 FOSCHINI FRANCESCO - DIRITTO DEL CONCEDENTE per 1/3 FOSCHINI BIANCA - PROPRIETA' per 1000/1000 FOSCHINI ALBERTO - PROPRIETA' per 1000/1000 FALATO GIOVANNI n.a. GUARDIA SANFRAMONDI (BN) il 03/04/1945 c.f. FLTGN45D03E249J - LIVELLARIO PARZIALE PER per 1000/1000 DE ANGELIS ANNA - DIRITTO DEL CONCEDENTE per 1/3	19	273	VIGNETO	00	20	30	26,73	18,87	VIGNETO	158	0	532	5,60	€ - €	442,40	€	744,80	P2
8	10	FOSCHINI TERESA - DIRITTO DEL CONCEDENTE per 1/3 FOSCHINI MARIA - DIRITTO DEL CONCEDENTE per 1/3 FOSCHINI GIUSEPPE - DIRITTO DEL CONCEDENTE per 1/3 FOSCHINI FRANCESCO - DIRITTO DEL CONCEDENTE per 1/3 FOSCHINI BIANCA - DIRITTO DEL CONCEDENTE per 1/3 FOSCHINI ALBERTO - DIRITTO DEL CONCEDENTE per 1/3 DE ANGELI ANNA - DIRITTO DEL CONCEDENTE per 1/3 COLANGELO LUIGI n.a. GUARDIA SANFRAMONDI (BN) il 29/08/1945 c.f. CLNLGU45M29E249P - LIVELLARIO PARZIALE PER per 1000/1000	19	193	VIGNETO	00	25	50	33,58	23,71	VIGNETO	145	0	607	5,60	€ - €	406,00	€	849,80	P2
9	12	MANCINELLI ASSUNTA MARIA n.a. SAN LORENZO MAGGIORE (BN) il 23/04/1955 c.f. MNCSNT55D63H967A - LIVELLARIO PARZIALE PER per 1000/1000 ASSINI ELENA - CONCEDENTE IN PARTE per 1000/1000 ASSINI ANTONIETTA - CONCEDENTE IN PARTE per 1000/1000	23	98	VIGNETO	00	36	80	62,72	36,11	VIGNETO	1 382	0	2 586	5,60	€ - €	3 869,60	€	3 620,40	P2

Regione Campania
UTILIZZO IDROPOTABILE DELLE ACQUE DELL'INVASO DI CAMPOLATTARO E POTENZIAMENTO DELL'ALIMENTAZIONE POTABILE PER L'AREA BENEVENTANA
- AGGIORNAMENTO -
LOTTO 2

COMUNE DI GUARDIA SANFRAMONDI (BN)

ELENCO DELLE PARTICELLE CON OCCUPAZIONI

N. D'ORDINE	N. PIANO	DITTA PROPRIETARIA	Dati catastali degli immobili interessati censiti nel N.C.T.							Zone da occupare Piano Particellare di esproprio aggiornato			INDENNITA' TOTALE AGGIORNATA DI CUI AL PIANO PARTICELLARE D'ESPROPRIO			note						
			Foglio	Mappale	Qualità	Superficie			Reddito		Coltura in atto	Superficie da asservire	Superficie da espropriare	Superficie da occupare temporaneamente	Valore venale €/mq		Indennità per terreni agricoli					
						Ha	a	ca	Domin.	Agrario							indennità per esproprio	Indennità per servitù	Inden. per occupaz. Temp.			
A	B	C	D	E	F	G			H	I	L	M	N	O	P	Q	R	S	T			
10	14	COLETTA SILVIO n.a. BENEVENTO (BN) il 03/05/1963 c.f. CLTSLV63E03A783J - PROPRIETA' per 9/216 COLETTA COSIMO n.a. VITULANO (BN) il 23/03/1959 c.f. CLTCSM59C23M093R - PROPRIETA' per 9/216 DI SANTO SILVANA n.a. CASTELVENERE (BN) il 19/08/1943 c.f. DSNSVN43M59C280C - PROPRIETA' per 6/108 DE LUCIA SILVIO n.a. BENEVENTO (BN) il 12/10/1971 c.f. DLCSLV71R12A783A - PROPRIETA' per 6/108 DE LUCIA PIERLUIGI n.a. BENEVENTO (BN) il 30/05/1973 c.f. DLCPLG73E30A783J - PROPRIETA' per 6/108 DE LUCIA GIUSEPPINA n.a. GUARDIA SANFRAMONDI (BN) il 27/01/1933 c.f. DLGPP33A67E249L - PROPRIETA' per 9/108 DE LUCIA ENRICO n.a. GUARDIA SANFRAMONDI (BN) il 29/10/1959 c.f. DLNRC59R29E249D - PROPRIETA' per 15/108 DE LUCIA ELVIO n.a. GUARDIA SANFRAMONDI (BN) il 06/07/1929 c.f. DLCLVE29L06E249L - PROPRIETA' per 15/108 DE LUCIA CARLO - PROPRIETA' per 15/108 DE LUCIA ANGELO - PROPRIETA' per 18/108 DE LUCIA AMALIA n.a. GUARDIA SANFRAMONDI (BN) il 08/06/1927 c.f. DLCMLA27H48E249V - PROPRIETA' per 9/108	23	21	SEMINATIVO	00	04	50	3,14	2,32	SEMINATIVO	61	0	137	1,90	€	-	€	57,95	€	65,08	P2
11	15	ASSINI ELENA - CONCEDEnte IN PARTE per 1000/1000 ASSINI ANTONIETTA - CONCEDEnte IN PARTE per 1000/1000 BASILE PASQUALINA n.a. GUARDIA SANFRAMONDI (BN) il 19/12/1948 c.f. BSLPQL48T59E249P - LIVELLARIO PARZIALE PER per 1000/1000	23	305	VIGNETO	00	28	10	37,01	26,12	VIGNETO	290	0	1 004	5,60	€	-	€	812,00	€	1 405,60	P2
12	16	COLANGELO GIUSEPPE n.a. GUARDIA SANFRAMONDI (BN) il 24/02/1945 c.f. CLNGPP45B24E249P - LIVELLARIO PARZIALE PER per 1000/1000 ASSINI ELENA ; FU DOMENICO - CONCEDEnte IN PARTE per 1000/1000 ASSINI ANTONIETTA ; FU DOMENICO - CONCEDEnte IN PARTE per 1000/1000	23	20	VIGNETO	00	28	30	37,27	26,31	VIGNETO	315	0	1 039	5,60	€	-	€	882,00	€	1 454,60	P2

Regione Campania
UTILIZZO IDROPOTABILE DELLE ACQUE DELL'INVASO DI CAMPOLATTARO E POTENZIAMENTO DELL'ALIMENTAZIONE POTABILE PER L'AREA BENEVENTANA
- AGGIORNAMENTO -
LOTTO 2

COMUNE DI GUARDIA SANFRAMONDI (BN)

ELENCO DELLE PARTICELLE CON OCCUPAZIONI

N. D'ORDINE	N. PIANO	DITTA PROPRIETARIA	Dati catastali degli immobili interessati censiti nel N.C.T.							Zone da occupare Piano Particellare di esproprio aggiornato			INDENNITA' TOTALE AGGIORNATA DI CUI AL PIANO PARTICELLARE D'ESPROPRIO			note			
			Foglio	Mappale	Qualità	Superficie			Reddito		Coltura in atto	Superficie da asservire	Superficie da espropriare	Superficie da occupare temporaneamente	Valore venale €/mq		Indennità per terreni agricoli		
						Ha	a	ca	Domin.	Agrario							indennità per esproprio	Indennità per servitù	Inden. per occupaz. Temp.
A	B	C	D	E	F	G			H	I	L	M	N	O	P	Q	R	S	T
13	17	ASSINI ELENA - CONCEDEnte IN PARTE per 1000/1000 ASSINI ANTONIETTA - CONCEDEnte IN PARTE per 1000/1000 FALATO LEONILDA n.a. GUARDIA SANFRAMONDI (BN) il 25/03/1964 c.f. FLTL64C65E249D - ENFITEUSI per 50000/100000 GAMBUTI ALFREDO n.a. GUARDIA SANFRAMONDI (BN) il 08/03/1960 c.f. GMBLRD60C08E249S - ENFITEUSI per 500/1000	23	19	VIGNETO	00	58	50	99,70	57,40	VIGNETO	824	0	2 964	5,60	€ -	€ 2 307,20	€ 4 149,60	P2
14	18	MANCINI MARIA n.a. GUARDIA SANFRAMONDI (BN) il 04/11/1954 c.f. MNCMRA54S44E249C - PROPRIETA' per 1000/1000	23	17	VIGN ULIVET	00	30	50	46,47	26,78	VIGN ULIVET	455	0	1 356	2,26	€ -	€ 514,15	€ 766,14	P2
15	19	MANCINI ANGELO n.a. GUARDIA SANFRAMONDI (BN) il 11/03/1958 c.f. MNCNGL58C11E249G - PROPRIETA' per 1/2 MACINI ANTONELLA n.a. BENEVENTO (BN) il 09/03/1965 - PROPRIETA' per 1/2	23	258	VIGNETO	00	30	45	51,90	29,88	VIGNETO	411	0	1 099	5,60	€ -	€ 1 150,80	€ 1 538,60	P2
16	20	ASSINI ELENA ; FU DOMENICO - CONCEDEnte IN PARTE per 1000/1000 CENICCOLA ALFREDO n.a. BENEVENTO (BN) il 17/12/1977 c.f. CNCLRD77T17A783D - LIVELLARIO PARZIALE PER per 1000/1000 ASSINI ANTONIETTA ; FU DOMRNICCO - CONCEDEnte IN PARTE per 1000/1000	23	16	VIGNETO	00	59	50	101,41	58,39	VIGNETO	690	0	2 234	5,60	€ -	€ 1 932,00	€ 3 127,60	P2
17	21	SANZARI ABELE n.a. GUARDIA SANFRAMONDI (BN) il 09/04/1961 c.f. SNZBLA61D09E249B - PROPRIETA' per 1/1	23	167	VIGNETO	00	49	20	83,85	48,28	VIGNETO	342	0	1 178	5,60	€ -	€ 957,60	€ 1 649,20	P2
			23	168	VIGNETO	00	31	10	53,00	30,52	VIGNETO	96	0	326	5,60	€ -	€ 268,80	€ 456,40	P2
			23	234	VIGNETO	00	31	80	54,20	31,20	VIGNETO	177	0	621	5,60	€ -	€ 495,60	€ 869,40	P2
			23	235	VIGNETO	00	30	10	51,30	29,54	VIGNETO	178	0	606	5,60	€ -	€ 498,40	€ 848,40	P2

Regione Campania
UTILIZZO IDROPOTABILE DELLE ACQUE DELL'INVASO DI CAMPOLATTARO E POTENZIAMENTO DELL'ALIMENTAZIONE POTABILE PER L'AREA BENEVENTANA
- AGGIORNAMENTO -
LOTTO 2

COMUNE DI GUARDIA SANFRAMONDI (BN)

ELENCO DELLE PARTICELLE CON OCCUPAZIONI

N. D'ORDINE	N. PIANO	DITTA PROPRIETARIA	Dati catastali degli immobili interessati censiti nel N.C.T.								Zone da occupare Piano Particellare di esproprio aggiornato			INDENNITA' TOTALE AGGIORNATA DI CUI AL PIANO PARTICELLARE D'ESPROPRIO			note		
			Foglio	Mappale	Qualità	Superficie			Reddito		Coltura in atto	Superficie da asservire	Superficie da espropriare	Superficie da occupare temporaneamente	Valore venale €/mq	Indennità per terreni agricoli			
						Ha	a	ca	Domin.	Agrario						indennità per esproprio		Indennità per servitù	Inden. per occupaz. Temp.
A	B	C	D	E	F	G			H	I	L	M	N	O	P	Q	R	S	T
18	22	BORRELLI SALVATORE n.a. GUARDIA SANFRAMONDI (BN) il 04/08/1953 c.f. BRRSVT53M04E249T - PROPRIETA' per 1000/1000	23	15	VIGNETO	00	21	10	35,96	20,70	VIGNETO	119	0	394	5,60	€ -	€ 333,20	€ 551,60	P2
19	23	FOSCHINI ADELINA n.a. GUARDIA SANFRAMONDI (BN) il 21/02/1963 c.f. FSCDLN63B61E249K - PROPRIETA' per 1/1	23	13	VIGNETO	00	52	40	89,31	51,42	VIGNETO	244	0	823	5,60	€ -	€ 683,20	€ 1.152,20	P2
20	24	PIGNA ANNA n.a. BENEVENTO (BN) il 23/12/1963 c.f. PGNNA63T63A783J - PROPRIETA' per 1/1	20	43	VIGNETO	00	86	50	147,42	84,88	VIGNETO	480	0	1.633	5,60	€ -	€ 1.344,00	€ 2.286,20	P2
			22	59	VIGNETO	00	27	50	46,87	26,98	VIGNETO	125	0	422	5,60	€ -	€ 350,00	€ 590,80	P2
			22	442	VIGNETO	00	29	50	0,00	25,93	VIGNETO	133	0	443	5,60	€ -	€ 372,40	€ 620,20	P2
21	25	IULIANI IDA n.a. GUARDIA SANFRAMONDI (BN) il 04/05/1958 c.f. LNIDIA58E44E249F - PROPRIETA' per 1/1	22	58	VIGNETO	00	27	20	46,36	26,69	VIGNETO	118	0	400	5,60	€ -	€ 330,40	€ 560,00	P2
22	26	DI BLASIO GIUSEPPE n.a. BENEVENTO (BN) il 15/11/1975 c.f. DBLGGPP75S15A783M - PROPRIETA' per 1/1	22	586	VIGNETO	00	31	50	53,69	30,91	VIGNETO	148	0	494	5,60	€ -	€ 414,40	€ 691,60	P2
23	27	MORONE VINCENZO n.a. GUARDIA SANFRAMONDI (BN) il 03/10/1967 c.f. MRNVCN67R03E249J - PROPRIETA' per 1/1	22	57	VIGNETO	00	30	70	52,32	30,12	VIGNETO	146	0	494	5,60	€ -	€ 408,80	€ 691,60	P2
24	28	DI COSMO ARMANDO n.a. BENEVENTO (BN) il 15/03/1956 c.f. DCSRND56C15A783B - NUDA PROPRIETA' per 1/1 DI STASO MARIA n.a. GUARDIA SANFRAMONDI (BN) il 20/05/1926 c.f. DSTMRA26E60E249Q - USUFRUTTO per 1/1	22	56	VIGNETO	00	16	20	27,61	15,90	VIGNETO	75	0	255	5,60	€ -	€ 210,00	€ 357,00	P2

Regione Campania
UTILIZZO IDROPOTABILE DELLE ACQUE DELL'INVASO DI CAMPOLATTARO E POTENZIAMENTO DELL'ALIMENTAZIONE POTABILE PER L'AREA BENEVENTANA
- AGGIORNAMENTO -
LOTTO 2

COMUNE DI GUARDIA SANFRAMONDI (BN)

ELENCO DELLE PARTICELLE CON OCCUPAZIONI

N. D'ORDINE	N. PIANO	DITTA PROPRIETARIA	Dati catastali degli immobili interessati censiti nel N.C.T.								Zone da occupare Piano Particellare di esproprio aggiornato			INDENNITA' TOTALE AGGIORNATA DI CUI AL PIANO PARTICELLARE D'ESPROPRIO				note	
			Foglio	Mappale	Qualità	Superficie			Reddito		Coltura in atto	Superficie da asservire	Superficie da espropriare	Superficie da occupare temporaneamente	Valore venale €/mq	Indennità per terreni agricoli			
						Ha	a	ca	Domin.	Agrario						indennità per esproprio	Indennità per servitù		Inden. per occupaz. Temp.
A	B	C	D	E	F	G			H	I	L	M	N	O	P	Q	R	S	T
25	29	PENGUE RAFFAELLA n.a. BENEVENTO (BN) il 09/01/1967 c.f. PNGRFL67A49A783W - PROPRIETA' per 1000/1000	22	55	VIGNETO	00	51	50	87,77	50,54	VIGNETO	226	0	772	5,60	€ -	€ 632,80	€ 1 080,80	P2
26	30	FILIPPELLI LUIGI n.a. NAPOLI (NA) il 11/04/1962 c.f. FLPLGU62D11F839Q - PROPRIETA' per 1000/1000	22	54	VIGNETO	00	37	50	63,91	36,80	VIGNETO	170	0	593	5,60	€ -	€ 476,00	€ 830,20	P2
27	31	PENGUE RAFFAELLA n.a. BENEVENTO (BN) il 09/01/1967 c.f. PNGRFL67A49A783W - LIVELLARIO PARZIALE PER per 1000/1000 ENTE COMUNALE DI ASSISTENZA DI GUARDIA SANFRAMONDI - DIRITTO DEL CONCEDENTE per 1000/1000	22	707	VIGNETO	00	23	00	39,20	22,57	VIGNETO	94	0	333	5,60	€ -	€ 263,20	€ 466,20	P2
28	32	ROSSI PINA n.a. BENEVENTO (BN) il 26/01/1968 c.f. RSPNI68A66A783C - ENFITEUSI per 2/3 NIFO SARRAPOCHIELLO LORENZO n.a. CASERTA (CE) il 26/03/1987 c.f. NFSLN287C26B963U - ENFITEUSI per 1/6 NIFO SARRAPOCHIELLO ALDO n.a. CASERTA (CE) il 09/11/1995 c.f. NFSLDA95509B963T - ENFITEUSI per 1/6 COMUNE DI GUARDIA SANFRAMONDI c.f. 90000360629 - DIRITTO DEL CONCEDENTE per 1/1	22	52	FU D ACCERT	00	00	50	0,00	0,00	FU D ACCERT	21	0	29	7,10	€ -	€ 74,55	€ 51,48	P2
		22	53	VIGNETO	00	20	30	34,60	19,92	VIGNETO	98	0	393	5,60	€ -	€ 274,40	€ 550,20	P2	
29	34	DEL VECCHIO LORENZO n.a. GUARDIA SANFRAMONDI (BN) il 27/01/1938 c.f. DLVLN238A27E249X - PROPRIETA' per 1000/1000	22	51	VIGNETO	00	49	90	85,04	48,97	VIGNETO	262	0	909	5,60	€ -	€ 733,60	€ 1 272,60	P2
30	35	FOSCHINI CLAUDIO n.a. CASERTA (CE) il 16/11/1987 c.f. FSCLD87516B963E - PROPRIETA' per 1/1	22	798	VIGNETO	00	25	70	43,80	25,22	VIGNETO	141	0	517	5,60	€ -	€ 394,80	€ 723,80	P2

LEGENDA	PARTICELLE GIA' PRESENTI NEL PFTE - P1 -	PARTICELLE GIA' PRESENTI NEL PFTE CON INTEGRAZIONI - P2 -	NUOVE PARTICELLE NON PRESENTI NEL PFTE - P3 -
----------------	---	--	--

Regione Campania
UTILIZZO IDROPOTABILE DELLE ACQUE DELL'INVASO DI CAMPOLATTARO E POTENZIAMENTO DELL'ALIMENTAZIONE POTABILE PER L'AREA BENEVENTANA
- AGGIORNAMENTO -
LOTTO 2

COMUNE DI GUARDIA SANFRAMONDI (BN)

ELENCO DELLE PARTICELLE CON OCCUPAZIONI

N. D'ORDINE	N. PIANO	DITTA PROPRIETARIA	Dati catastali degli immobili interessati censiti nel N.C.T.							Coltura in atto	Zone da occupare Piano Particellare di esproprio aggiornato			INDENNITA' TOTALE AGGIORNATA DI CUI AL PIANO PARTICELLARE D'ESPROPRIO				note	
			Foglio	Mappale	Qualità	Superficie			Reddito		Superficie da asservire	Superficie da espropriare	Superficie da occupare temporaneamente	Valore venale €/mq	Indennità per terreni agricoli				
						Ha	a	ca	Domin.						Agrario	indennità per esproprio	Indennità per servitù		Inden. per occupaz. Temp.
A	B	C	D	E	F	G			H	I	L	M	N	O	P	Q	R	S	T
31	36	IULIANI PAOLA n.a. GUARDIA SANFRAMONDI (BN) il 27/11/1962 c.f. LNIPLA62567E249L - PROPRIETA' per 1/1	22	797	VIGNETO	00	24	60	41,93	24,14	VIGNETO	125	0	472	5,60	€ -	€ 350,00	€ 660,80	P2
32	37	DE BLASIO GIOVANNI n.a. GUARDIA SANFRAMONDI (BN) il 12/12/1959 c.f. DBLGNN59T12E249X - LIVELLARIO PARZIALE PER per 1000/1000 DE BLASIO CLAUDIO ; DI UBALDO MARIO - DIRITTO DEL CONCEDENTE per 1000/1000	22	49	VIGNETO	00	78	80	134,30	77,32	VIGNETO	407	0	1 668	5,60	€ -	€ 1 139,60	€ 2 335,20	P2
33	38	FOSCHINI MARIA n.a. GUARDIA SANFRAMONDI (BN) il 13/10/1951 c.f. FSCMRA51R53E249U - PROPRIETA' per 1000/1000	20	196	VIGNETO	00	17	20	29,31	16,88	VIGNETO	0	0	423	5,60	€ -	€ -	€ 592,20	P2
			22	42	SEMINATIVO	00	05	70	0,00	2,34	SEMINATIVO	27	0	234	1,90	€ -	€ 25,65	€ 111,15	P1
34	39	GAROFANO DOMENICO n.a. GUARDIA SANFRAMONDI (BN) il 24/11/1955 c.f. GRFDNC55S24E249P - PROPRIETA' per 1000/1000	22	41	VIGNETO	00	10	00	17,04	9,81	VIGNETO	263	0	521	5,60	€ -	€ 736,40	€ 729,40	P1
35	42	SEBASTIANELLI FRANCESCO n.a. GUARDIA SANFRAMONDI (BN) il 02/06/1941 c.f. SBSFNC41H02E249O - PROPRIETA' per 1/1	22	40	VIGNETO	00	41	20	70,22	40,43	VIGNETO	783	0	2 501	5,60	€ -	€ 2 192,40	€ 3 501,40	P2
36	43	GAROFANO GIOCONDA n.a. BENEVENTO (BN) il 19/09/1978 c.f. GRFGND78P59A783E - PROPRIETA' per 1000/1000	22	742	VIGNETO	00	26	25	44,74	25,76	VIGNETO	443	0	1 043	5,60	€ -	€ 1 240,40	€ 1 460,20	P2
37	44	CENICCOLA VALENTINO n.a. GUARDIA SANFRAMONDI (BN) il 21/10/1957 c.f. CNCVNT57R21E249R - PROPRIETA' per 1/1	22	38	VIGNETO	00	25	70	43,80	25,22	VIGNETO	187	0	770	5,60	€ -	€ 523,60	€ 1 078,00	P2
			22	39	VIGNETO	00	10	90	18,58	10,70	VIGNETO	77	0	325	5,60	€ -	€ 215,60	€ 455,00	P2
			22	743	VIGNETO	00	15	35	26,16	15,06	VIGNETO	146	0	592	5,60	€ -	€ 408,80	€ 828,80	P2

Regione Campania
UTILIZZO IDROPOTABILE DELLE ACQUE DELL'INVASO DI CAMPOLATTARO E POTENZIAMENTO DELL'ALIMENTAZIONE POTABILE PER L'AREA BENEVENTANA
- AGGIORNAMENTO -
LOTTO 2

COMUNE DI GUARDIA SANFRAMONDI (BN)

ELENCO DELLE PARTICELLE CON OCCUPAZIONI

N. D'ORDINE	N. PIANO	DITTA PROPRIETARIA	Dati catastali degli immobili interessati censiti nel N.C.T.							Zone da occupare Piano Particellare di esproprio aggiornato			INDENNITA' TOTALE AGGIORNATA DI CUI AL PIANO PARTICELLARE D'ESPROPRIO				note		
			Foglio	Mappale	Qualità	Superficie			Reddito		Coltura in atto	Superficie da asservire	Superficie da espropriare	Superficie da occupare temporaneamente	Valore venale €/mq	Indennità per terreni agricoli			
						Ha	a	ca	Domin.	Agrario						indennità per esproprio		Indennità per servitù	Inden. per occupaz. Temp.
A	B	C	D	E	F	G			H	I	L	M	N	O	P	Q	R	S	T
38	45	CENICOLA VALENTINO n.a. GUARDIA SANFRAMONDI (BN) il 21/10/1957 c.f. CNCVNT57R21E249R - PROPRIETA' per 1000/1000	22	37	VIGNETO	00	44	90	59,13	41,74	VIGNETO	297	0	1 208	5,60	€ -	€ 831,60	€ 1 691,20	P2
39	46	TOMASELLI FILIPPO n.a. GUARDIA SANFRAMONDI (BN) il 26/04/1963 c.f. TMSFPP63D26E249H - PROPRIETA' per 1/1	22	21	VIGNETO	00	42	50	72,43	41,70	VIGNETO	295	166	1 913	5,60	€ 929,60	€ 826,00	€ 2 678,20	P2
			22	36	VIGNETO	00	45	50	77,55	44,65	VIGNETO	283	0	1 130	5,60	€ -	€ 792,40	€ 1 582,00	P2
40	47	COLETTA CLELIA n.a. PAUPISI (BN) il 26/04/1941 c.f. CLTCLL41D66G386R - PROPRIETA' per 1/1	22	20	VIGNETO	00	49	30	84,02	48,38	VIGNETO	1 385	18	2 280	5,60	€ 100,80	€ 3 878,00	€ 3 192,00	P1
			22	35	VIGNETO	00	33	40	56,92	32,77	VIGNETO	200	0	788	5,60	€ -	€ 560,00	€ 1 103,20	P2
41	48	ASSINI ELENA ; FU DOMENICO - CONCEDENTE IN PARTE per 1000/1000 ASSINI ANTONIETTA ; FU DOMENICO - CONCEDENTE IN PARTE per 1000/1000 DI STASO ALDO n.a. GUARDIA SANFRAMONDI (BN) il 05/03/1943 c.f. DSTLDA43C05E249R - LIVELLARIO PARZIALE PER per 1000/1000	22	34	VIGNETO	00	45	00	0,00	42,29	SEMINATIVO	657	1	2 263	1,90	€ 1,90	€ 624,15	€ 1 074,93	MODELLO 26 P2
42	49	COLANGELO ELENA n.a. GUARDIA SANFRAMONDI (BN) il 12/01/1952 c.f. CLNLE52A52E249B - PROPRIETA' per 1000/1000	22	19	VIGNETO	00	13	20	8,52	9,54	VIGNETO	190	0	511	5,60	€ -	€ 532,00	€ 715,40	P2
			22	729	VIGNETO	00	36	40	23,50	26,32	VIGNETO	461	0	1 044	5,60	€ -	€ 1 290,80	€ 1 461,60	P2
43	50	FALATO CONCETTA n.a. GUARDIA SANFRAMONDI (BN) il 10/02/1923 c.f. FLTCT23B50E249I - LIVELLARIO PARZIALE PER per 1000/1000 DEL VECCHIO IDA - DIRITTO DEL CONCEDENTE per 1000/1000	20	381	VIGNETO	00	00	27	0,46	0,26	VIGNETO	7	0	0	5,60	€ -	€ 19,60	€ -	P1

Regione Campania
UTILIZZO IDROPOTABILE DELLE ACQUE DELL'INVASO DI CAMPOLATTARO E POTENZIAMENTO DELL'ALIMENTAZIONE POTABILE PER L'AREA BENEVENTANA
- AGGIORNAMENTO -
LOTTO 2

COMUNE DI GUARDIA SANFRAMONDI (BN)

ELENCO DELLE PARTICELLE CON OCCUPAZIONI

N. D'ORDINE	N. PIANO	DITTA PROPRIETARIA	Dati catastali degli immobili interessati censiti nel N.C.T.							Zone da occupare Piano Particellare di esproprio aggiornato			INDENNITA' TOTALE AGGIORNATA DI CUI AL PIANO PARTICELLARE D'ESPROPRIO				note		
			Foglio	Mappale	Qualità	Superficie			Reddito		Coltura in atto	Superficie da asservire	Superficie da espropriare	Superficie da occupare temporaneamente	Valore venale €/mq	Indennità per terreni agricoli			
						Ha	a	ca	Domin.	Agrario						indennità per esproprio		Indennità per servitù	Inden. per occupaz. Temp.
A	B	C	D	E	F	G			H	I	L	M	N	O	P	Q	R	S	T
44	51	DI GUGLIELMO GIOVANNI n.a. GUARDIA SANFRAMONDI (BN) il 01/02/1967 c.f. DGGGNN67B01E249T - PROPRIETA' per 1000/1000	20	239	VIGNETO	00	31	35	20,24	22,67	VIGNETO	0	329	785	5,60	€ 1 842,40	€ -	€ 1 099,00	P2
45	52	ENTE FERROVIE DELLO STATO c.f. 01585570581 - PROPRIETA' per 1000/1000	20	160	FERROVIA SP	00	20	30	0,00	0,00	FERROVIA SP	0	125	131	0,00	€ -	€ -	€ -	P2
46	54	FALATO CONCETTA n.a. GUARDIA SANFRAMONDI (BN) il 10/02/1923 c.f. FLTCCT23B50E249I - PROPRIETA' per 1/1	20	380	VIGNETO	00	36	33	61,92	35,65	VIGNETO	230	0	0	5,60	€ -	€ 644,00	€ -	P2
47	55	SEBASTIANELLI VITTORIA n.a. GUARDIA SANFRAMONDI (BN) il 19/02/1916 c.f. SBSVTR16B59E249N - USUFRUTTO per 1/2	20	158	VIGNETO	00	21	40	28,18	19,89	VIGNETO	445	131	1564	5,60	€ 733,60	€ 1 246,00	€ 2 189,60	P2
		FORMATO VINCENZO n.a. SAN LORENZO MAGGIORE (BN) il 07/12/1912 c.f. FRMVCN12T07H967P - USUFRUTTO per 1/2	20	159	VIGNETO	00	00	32	0,42	0,30	VIGNETO	0	0	32	5,60	€ -	€ -	€ 44,80	P1
48	56	FORMATO PIETRO n.a. GUARDIA SANFRAMONDI (BN) il 13/02/1944 c.f. FRMPTR44B13E249T - LIVELLARIO PER per 1/2 DE VICCO MARGHERITA n.a. VITULANO (BN) il 29/04/1948 c.f. DCCMGH48D69M093Y - LIVELLARIO PER per 1/2	20	413	VIGNETO	00	17	24	29,38	16,92	VIGNETO	73	0	1 401	5,60	€ -	€ 204,40	€ 1 961,40	P1

LEGENDA	PARTICELLE GIA' PRESENTI NEL PFTE - P1 -	PARTICELLE GIA' PRESENTI NEL PFTE CON INTEGRAZIONI - P2 -	NUOVE PARTICELLE NON PRESENTI NEL PFTE - P3 -
----------------	---	--	--

Regione Campania
UTILIZZO IDROPOTABILE DELLE ACQUE DELL'INVASO DI CAMPOLATTARO E POTENZIAMENTO DELL'ALIMENTAZIONE POTABILE PER L'AREA BENEVENTANA
- AGGIORNAMENTO -
LOTTO 2

COMUNE DI GUARDIA SANFRAMONDI (BN)

ELENCO DELLE PARTICELLE CON OCCUPAZIONI

N. D'ORDINE	N. PIANO	DITTA PROPRIETARIA	Dati catastali degli immobili interessati censiti nel N.C.T.							Zone da occupare Piano Particellare di esproprio aggiornato			INDENNITA' TOTALE AGGIORNATA DI CUI AL PIANO PARTICELLARE D'ESPROPRIO			note			
			Foglio	Mappale	Qualità	Superficie			Reddito		Coltura in atto	Superficie da asservire	Superficie da espropriare	Superficie da occupare temporaneamente	Valore venale €/mq		Indennità per terreni agricoli		
						Ha	a	ca	Domin.	Agrario							Indennità per esproprio	Indennità per servitù	Inden. per occupaz. Temp.
A	B	C	D	E	F	G			H	I	L	M	N	O	P	Q	R	S	T
49	57	PIGNA MARIA CATERINA n.a. SAN DONATO MILANESE (MI) il 04/05/1973 c.f. PGNMCT73E44H827W - PROPRIETA' per 1/9 PIGNA GIOACCHINO n.a. MILANO (MI) il 23/02/1970 c.f. PGNMGCH70B23F205S - PROPRIETA' per 1/9 FERRARA ROSINA n.a. SAN LORENZO MAGGIORE (BN) il 11/02/1946 c.f. FRRRSN46B51H967V - PROPRIETA' per 1/9	20	90	FABB DIRUTO	00	00	42	0,00	0,00	FABB DIRUTO	0	11	28	120,00	€ 1 320,00	€ -	€ 840,00	P2
		PIGNA ANTONETTA n.a. GUARDIA SANFRAMONDI (BN) il 20/05/1955 c.f. PGNNT55E60E249T - PROPRIETA' per 1/3 PIGNA ANGIOLINA n.a. GUARDIA SANFRAMONDI (BN) il 16/07/1949 c.f. PGNLNL49L56E249F - PROPRIETA' per 1/3	20	362	VIGN ULIVET	00	39	80	60,64	34,94	VIGN ULIVET	98	664	3 020	2,26	€ 1 500,64	€ 110,74	€ 1 706,30	P2
50	58	DE CICCO MARGHERITA n.a. VITULANO (BN) il 29/04/1948 c.f. DCCMGH48D69M093Y - PROPRIETA' per 1/1	20	382	VIGNETO	00	33	65	57,35	33,02	VIGNETO	454	87	1 211	5,60	€ 487,20	€ 1 271,20	€ 1 695,40	P2
51	60	COLANGELO MARIA n.a. GUARDIA SANFRAMONDI (BN) il 21/05/1956 c.f. CLNMRA56E61E249U - PROPRIETA' per 1/1	20	86	VIGNETO	00	37	50	63,91	36,80	VIGNETO	229	0	755	5,60	€ -	€ 641,20	€ 1 057,00	P2
52	61	FILIPPELLI SELENE n.a. PIEDIMONTE MATESE (CE) il 03/05/1996 c.f. FLPSLN96E43G596W - PROPRIETA' per 1/1	20	264	VIGNETO	00	17	60	30,00	17,27	VIGNETO	93	0	281	5,60	€ -	€ 260,40	€ 393,40	P2
53	62	COLANGELO MARIA n.a. GUARDIA SANFRAMONDI (BN) il 21/05/1956 c.f. CLNMRA56E61E249U - PROPRIETA' per 1000/1000	20	263	VIGNETO	00	17	00	28,97	16,68	VIGNETO	43	0	245	5,60	€ -	€ 120,40	€ 343,00	P2
54	63	MANCINELLI GENNY n.a. BENEVENTO (BN) il 12/04/1987 c.f. MNCGNY87D52A783F - PROPRIETA' per 1/4 MANCINELLI FRANCESCO n.a. BENEVENTO (BN) il 01/07/1983 c.f. MNCFC83L01A783R - PROPRIETA' per 1/4 MANCINELLI ANNIBALE n.a. GUARDIA SANFRAMONDI (BN) il 23/10/1960 c.f. MNCNBL60R23E249W - PROPRIETA' per 2/4	20	84	VIGNETO	00	17	60	30,00	17,27	VIGNETO	0	0	201	5,60	€ -	€ -	€ 281,40	P2

LEGENDA	PARTICELLE GIA' PRESENTI NEL PFTE - P1 -	PARTICELLE GIA' PRESENTI NEL PFTE CON INTEGRAZIONI - P2 -	NUOVE PARTICELLE NON PRESENTI NEL PFTE - P3 -
----------------	---	--	--

Regione Campania
UTILIZZO IDROPOTABILE DELLE ACQUE DELL'INVASO DI CAMPOLATTARO E POTENZIAMENTO DELL'ALIMENTAZIONE POTABILE PER L'AREA BENEVENTANA
- AGGIORNAMENTO -
LOTTO 2

COMUNE DI GUARDIA SANFRAMONDI (BN)

ELENCO DELLE PARTICELLE CON OCCUPAZIONI

N. D'ORDINE	N. PIANO	DITTA PROPRIETARIA	Dati catastali degli immobili interessati censiti nel N.C.T.							Zone da occupare Piano Particellare di esproprio aggiornato			INDENNITA' TOTALE AGGIORNATA DI CUI AL PIANO PARTICELLARE D'ESPROPRIO			note			
			Foglio	Mappale	Qualità	Superficie			Reddito		Coltura in atto	Superficie da asservire	Superficie da espropriare	Superficie da occupare temporaneamente	Valore venale €/mq		Indennità per terreni agricoli		
						Ha	a	ca	Domin.	Agrario							indennità per esproprio	Indennità per servitù	Inden. per occupaz. Temp.
A	B	C	D	E	F	G			H	I	L	M	N	O	P	Q	R	S	T
55	64	MANCINELLI GENNY n.a. BENEVENTO (BN) il 12/04/1987 c.f. MNCNGY87D52A783F - PROPRIETA' per 50/200 MANCINELLI FRANCESCO n.a. BENEVENTO (BN) il 01/07/1983 c.f. MNCFNC83L01A783R - PROPRIETA' per 50/200 MANCINELLI ANNIBALE n.a. GUARDIA SANFRAMONDI (BN) il 23/10/1960 c.f. MNCNBL60R23E249W - PROPRIETA' per 1/2	20	332	VIGNETO	00	35	00	59,65	34,34	VIGNETO	0	0	110	5,60	€ -	€ -	€ 154,00	P2
56	65	PENGUE MICHELA n.a. CERRETO SANNITA (BN) il 04/10/1991 c.f. PNGMHL91R44C525O - PROPRIETA' per 1/1	20	407	VIGNETO	00	66	53	113,39	65,28	VIGNETO	735	0	2 020	5,60	€ -	€ 2 058,00	€ 2 828,00	P2
57	66	FOSCHINI MARIA n.a. GUARDIA SANFRAMONDI (BN) il 13/10/1951 c.f. FSCMRA51R53E249U - ENFITEUSI per 1/1 DEL VECCHIO BICE - DIRITTO DEL CONCEDENTE per 1000/1000	20	44	VIGNETO	00	17	10	29,14	16,78	VIGNETO	215	0	593	5,60	€ -	€ 602,00	€ 830,20	P2
			20	194	VIGNETO	00	17	40	29,65	17,07	VIGNETO	222	0	311	5,60	€ -	€ 621,60	€ 435,40	P2
58	67	FOSCHINI UMBERTO n.a. GUARDIA SANFRAMONDI (BN) il 07/03/1971 c.f. FSCMRT71C07E249T - NUDA PROPRIETA' per 3/18 FOSCHINI UMBERTO n.a. GUARDIA SANFRAMONDI (BN) il 07/03/1971 c.f. FSCMRT71C07E249T - ENFITEUSI per 2/9 FOSCHINI MICHELE n.a. GUARDIA SANFRAMONDI (BN) il 23/11/1961 c.f. FSCMHL61S23E249R - NUDA PROPRIETA' per 3/18 FOSCHINI MICHELE n.a. GUARDIA SANFRAMONDI (BN) il 23/11/1961 c.f. FSCMHL61S23E249R - ENFITEUSI per 2/9 FOSCHINI ERMINIA n.a. GUARDIA SANFRAMONDI (BN) il 18/11/1967 c.f. FSCRMN67S58E249U - ENFITEUSI per 2/9 FALATO ROSINA n.a. GUARDIA SANFRAMONDI (BN) il 18/10/1937 c.f. FLTRSN37R58E249E - USUFRUTTO SU ENFITEUSI per 3/9 DEL VECCHIO IDA FU GIOVANNI c.f. 00000000018 - DIRITTO DEL CONCEDENTE per 1/1	20	386	VIGNETO	00	29	60	50,45	29,05	VIGNETO	332	0	1 598	5,60	€ -	€ 929,60	€ 2 237,20	P2

LEGENDA	PARTICELLE GIA' PRESENTI NEL PFTE - P1 -	PARTICELLE GIA' PRESENTI NEL PFTE CON INTEGRAZIONI - P2 -	NUOVE PARTICELLE NON PRESENTI NEL PFTE - P3 -
----------------	---	--	--

Regione Campania
UTILIZZO IDROPOTABILE DELLE ACQUE DELL'INVASO DI CAMPOLATTARO E POTENZIAMENTO DELL'ALIMENTAZIONE POTABILE PER L'AREA BENEVENTANA
- AGGIORNAMENTO -
LOTTO 2

COMUNE DI GUARDIA SANFRAMONDI (BN)

ELENCO DELLE PARTICELLE CON OCCUPAZIONI

N. D'ORDINE	N. PIANO	DITTA PROPRIETARIA	Dati catastali degli immobili interessati censiti nel N.C.T.							Zone da occupare Piano Particellare di esproprio aggiornato			INDENNITA' TOTALE AGGIORNATA DI CUI AL PIANO PARTICELLARE D'ESPROPRIO				note		
			Foglio	Mappale	Qualità	Superficie			Reddito		Coltura in atto	Superficie da asservire	Superficie da espropriare	Superficie da occupare temporaneamente	Valore venale €/mq	Indennità per terreni agricoli			
						Ha	a	ca	Domin.	Agrario						indennità per esproprio		Indennità per servitù	Inden. per occupaz. Temp.
A	B	C	D	E	F	G			H	I	L	M	N	O	P	Q	R	S	T
59	68	FALATO MARIA n.a. SAN LORENZO MAGGIORE (BN) il 18/06/1962 c.f. FLTMR62H58H967L - PROPRIETA' per 1000/1000	20	36	VIGNETO	00	35	50	60,50	34,84	VIGNETO	293	0	532	5,60	€ -	€ 820,40	€ 744,80	P1
60	69	FUSCO RAFFAELE n.a. GUARDIA SANFRAMONDI (BN) il 06/04/1971 c.f. FSCRFL71D06E249V - PROPRIETA' per 1/1	7	597	ULIVETO	00	09	30	1,44	1,44	ULIVETO	33	0	259	4,50	€ -	€ 74,25	€ 291,38	P2
61	70	SEBASTIANELLI ERMINIA n.a. GUARDIA SANFRAMONDI (BN) il 11/09/1963 c.f. SBSRMN63P51E249D - PROPRIETA' per 1/2 SANZARI NINO n.a. GUARDIA SANFRAMONDI (BN) il 20/04/1959 c.f. SNZNNI59D20E249Z - PROPRIETA' per 1/2	7	596	ULIVETO	00	07	92	1,23	1,23	ULIVETO	73	0	276	4,50	€ -	€ 164,25	€ 310,50	P2
			7	599	SEMIN ARBOR	00	12	84	3,32	4,97	SEMIN ARBOR	0	0	17	3,30	€ -	€ -	€ 14,03	P2
62	71	DI BLASIO MARIA TERESA n.a. GUARDIA SANFRAMONDI (BN) il 06/01/1946 c.f. DBLMTR46A46E249U - PROPRIETA' per 1000/1000	7	913	ULIVETO	00	13	18	2,04	2,04	ULIVETO	34	0	81	4,50	€ -	€ 76,50	€ 91,13	P1
63	72	DI BLASIO MARIA TERESA n.a. GUARDIA SANFRAMONDI (BN) il 06/01/1946 c.f. DBLMTR46A46E249U - PROPRIETA' per 1000/1000 Sub. 1, 2	7	1701	ENTE URBANO	00	13	41	0,00	0,00	ENTE URBANO	52	0	253	7,10	€ -	€ 184,60	€ 449,08	P2
64	73	MEOLI CLAUDIO n.a. SANTA FIORA (GR) il 18/04/1963 c.f. MLECLD63D18I187V - PROPRIETA' per 1/1	7	672	SEMIN ARBOR	00	05	40	1,39	2,09	SEMIN ARBOR	21	0	87	3,30	€ -	€ 34,65	€ 71,78	P2
65	74	FOSCHINI FABIOLA n.a. BENEVENTO (BN) il 10/01/1984 c.f. FSCFBL84A50A783K - PROPRIETA' per 1/3 FOSCHINI CATIA n.a. BENEVENTO (BN) il 08/09/1982 c.f. FSCCTA82P48A783B - PROPRIETA' per 1/3 FOSCHINI ALESSIA n.a. CERRETO SANNITA (BN) il 05/12/1991 c.f. FSCLSS91T45C525E - PROPRIETA' per 1/3	7	277	ULIVETO	00	03	80	0,00	0,54	SEMINATIVO ARB	32	0	127	3,30	€ -	€ 52,80	€ 104,78	MODELLO 26 P1
			7	671	ULIVETO	00	05	30	0,00	0,90	SEMINATIVO ARB	29	0	119	3,30	€ -	€ 47,85	€ 98,18	MODELLO 26 P1

LEGENDA	PARTICELLE GIA' PRESENTI NEL PFTE - P1 -	PARTICELLE GIA' PRESENTI NEL PFTE CON INTEGRAZIONI - P2 -	NUOVE PARTICELLE NON PRESENTI NEL PFTE - P3 -
----------------	---	--	--

Regione Campania
UTILIZZO IDROPOTABILE DELLE ACQUE DELL'INVASO DI CAMPOLATTARO E POTENZIAMENTO DELL'ALIMENTAZIONE POTABILE PER L'AREA BENEVENTANA
- AGGIORNAMENTO -
LOTTO 2

COMUNE DI GUARDIA SANFRAMONDI (BN)

ELENCO DELLE PARTICELLE CON OCCUPAZIONI

N. D'ORDINE	N. PIANO	DITTA PROPRIETARIA	Dati catastali degli immobili interessati censiti nel N.C.T.							Coltura in atto	Zone da occupare Piano Particellare di esproprio aggiornato			INDENNITA' TOTALE AGGIORNATA DI CUI AL PIANO PARTICELLARE D'ESPROPRIO			note		
			Foglio	Mappale	Qualità	Superficie			Reddito		Superficie da asservire	Superficie da espropriare	Superficie da occupare temporaneamente	Valore venale €/mq	Indennità per terreni agricoli				
						Ha	a	ca	Domin.						Agrario	indennità per esproprio		Indennità per servitù	Inden. per occupaz. Temp.
A	B	C	D	E	F	G			H	I	L	M	N	O	P	Q	R	S	T
66	75	IZZO LEONILDA n.a. GUARDIA SANFRAMONDI (BN) il 23/07/1959 c.f. ZZILLD59L63E249C - PROPRIETA' per 500/1000 Sub. 2, 3, 4 DE CESARE ORESTE FU DOMENICO - DIRITTO DEL CONCEDENTE per 1000/1000 Sub. 2, 3, 4 BLANDINO ANGELO n.a. GUARDIA SANFRAMONDI (BN) il 19/02/1953 c.f. BLNNGL53B19E249M - PROPRIETA' per 500/1000 Sub. 2, 3, 4	7	1384	ENTE URBANO	00	11	79	0,00	0,00	ENTE URBANO	38	0	114	7,10	€ -	€ 134,90	€ 202,35	P1
67	1045	GAROFANO MARTINO nato a GUARDIA SANFRAMONDI (BN) il 11/11/1965 cod. fisc. GRFMTN65S11E249V prop. 1000/1000	22	496	vigneto	00	03	30	2,13	2,39	area edificata	0	0	4	7,10				P1
68	1046	PLENZICK ELVIO nato a GUARDIA SANFRAMONDI (BN) il 05/11/1959 cod. fisc. PLNLVE59S05E249K prop. 1/1	20	192	vigneto	00	33	00	56,24	32,38	vigneto	0	0	5	5,60				P1
69	2	DEMANIO PUBBLICO DELLO STATO - RAMO IDRICO c.f. 97905270589 - PROPRIETA' per 1000/1000	19	386	SEMINATIVO	00	34	68	24,18	17,91	SEMINATIVO	489	0	2 091	1,90	€ -	€ 464,55	€ 993,23	P3
			19	390	SEMINATIVO	00	00	80	0,56	0,41	SEMINATIVO	1	0	62	1,90	€ -	€ 0,95	€ 29,45	P3
70	7	MORONE ALFONSINA FU ARCANGELO c.f. MRNLNS01A41E249P - DIRITTO DEL CONCEDENTE per 1/1 MANCINI TERESA n.a. GUARDIA SANFRAMONDI (BN) il 18/03/1962 c.f. MNCTRS62C58E249F - ENFITEUSI per 1/1	19	191	ULIVETO	00	15	80	0,00	3,17	ULIVETO	0	0	14	4,50	€ -	€ -	€ 15,75	P3
71	11	DI PAOLA BENEVENTO NICOLA n.a. GUARDIA SANFRAMONDI (BN) il 23/11/1962 c.f. DPLNCL62S23E249X - PROPRIETA' per 1000/1000	23	22	VIGNETO	00	53	00	90,33	52,01	VIGNETO	0	0	99	5,60	€ -	€ -	€ 138,60	P3

LEGENDA	PARTICELLE GIA' PRESENTI NEL PFTE - P1 -	PARTICELLE GIA' PRESENTI NEL PFTE CON INTEGRAZIONI - P2 -	NUOVE PARTICELLE NON PRESENTI NEL PFTE - P3 -
----------------	---	--	--

Regione Campania
UTILIZZO IDROPOTABILE DELLE ACQUE DELL'INVASO DI CAMPOLATTARO E POTENZIAMENTO DELL'ALIMENTAZIONE POTABILE PER L'AREA BENEVENTANA
- AGGIORNAMENTO -
LOTTO 2

COMUNE DI GUARDIA SANFRAMONDI (BN)

ELENCO DELLE PARTICELLE CON OCCUPAZIONI

N. D'ORDINE	N. PIANO	DITTA PROPRIETARIA	Dati catastali degli immobili interessati censiti nel N.C.T.							Coltura in atto	Zone da occupare Piano Particellare di esproprio aggiornato			INDENNITA' TOTALE AGGIORNATA DI CUI AL PIANO PARTICELLARE D'ESPROPRIO				note	
			Foglio	Mappale	Qualità	Superficie			Reddito		Superficie da asservire	Superficie da espropriare	Superficie da occupare temporaneamente	Valore venale €/mq	Indennità per terreni agricoli				
						Ha	a	ca	Domin.						Agrario	indennità per esproprio	Indennità per servitù		Inden. per occupaz. Temp.
A	B	C	D	E	F	G			H	I	L	M	N	O	P	Q	R	S	T
72	13	MANCINELLI MARIA n.a. SAN LORENZO MAGGIORE (BN) il 05/12/1968 c.f. MNCMRA68T45H967F - LIVELLARIO PER per 1/2 MANCINELLI ABELE n.a. SAN LORENZO MAGGIORE (BN) il 08/02/1971 c.f. MNCBLA71B08H967Z - LIVELLARIO PER per 1/2 ASSINI DOMENICO ; FU GIOVAMBATTISTA - DIRITTO DEL CONCEDENTE per 1000/1000	23	24	VIGN ULIVET	00	35	20	53,63	30,90	VIGN ULIVET	0	0	673	2,26	€ -	€ -	€ 380,25	P3
73	33	DEL VECCHIO LORENZO n.a. GUARDIA SANFRAMONDI (BN) il 27/01/1938 c.f. DLVLNZ38A27E249X - PROPRIETA' per 1000/1000	22	796	ENTE URBANO	00	00	28	0,00	0,00	ENTE URBANO	0	0	27	7,10	€ -	€ -	€ 47,93	P3
74	38	FOSCHINI MARIA n.a. GUARDIA SANFRAMONDI (BN) il 13/10/1951 c.f. FSCMRA51R53E249U - PROPRIETA' per 1000/1000	20	195	VIGNETO	00	17	00	28,97	16,68	VIGNETO	0	0	103	5,60	€ -	€ -	€ 144,20	P3
75	40	DEL VECCHIO FILIPPO n.a. GUARDIA SANFRAMONDI (BN) il 03/06/1945 c.f. DLVFPP45H03E249T - LIVELLARIO PARZIALE PER per 1000/1000 DE BLASIO UBALDO - DIRITTO DEL CONCEDENTE per 1000/1000	22	753	VIGNETO	00	19	48	33,20	19,12	VIGNETO	0	0	328	5,60	€ -	€ -	€ 459,20	P3
76	41	DEL VECCHIO FILIPPO n.a. GUARDIA SANFRAMONDI (BN) il 03/06/1945 c.f. DLVFPP45H03E249T - PROPRIETA' per 1/1	22	754	VIGNETO	00	19	38	33,03	19,02	VIGNETO	0	0	131	5,60	€ -	€ -	€ 183,40	P3
77	53	FORMATO VINCENZINA n.a. GUARDIA SANFRAMONDI (BN) il 22/06/1966 c.f. FRMVCN66H62E249O - PROPRIETA' per 1/1	20	346	VIGNETO	00	21	30	28,05	19,80	VIGNETO	0	7	2123	5,60	€ 39,20	€ -	€ 2.972,20	P3

Regione Campania
UTILIZZO IDROPOTABILE DELLE ACQUE DELL'INVASO DI CAMPOLATTARO E POTENZIAMENTO DELL'ALIMENTAZIONE POTABILE PER L'AREA BENEVENTANA
- AGGIORNAMENTO -
LOTTO 2

COMUNE DI GUARDIA SANFRAMONDI (BN)

ELENCO DELLE PARTICELLE CON OCCUPAZIONI

N. D'ORDINE	N. PIANO	DITTA PROPRIETARIA	Dati catastali degli immobili interessati censiti nel N.C.T.							Coltura in atto	Zone da occupare Piano Particellare di esproprio aggiornato			INDENNITA' TOTALE AGGIORNATA DI CUI AL PIANO PARTICELLARE D'ESPROPRIO			note		
			Foglio	Mappale	Qualità	Superficie			Reddito		Superficie da asservire	Superficie da espropriare	Superficie da occupare temporaneamente	Valore venale €/mq	Indennità per terreni agricoli				
						Ha	a	ca	Domin.						Agrario	indennità per esproprio		Indennità per servitù	Inden. per occupaz. Temp.
A	B	C	D	E	F	G			H	I	L	M	N	O	P	Q	R	S	T
78	59	PARTICELLA CON PARTITA SPECIALE - PROPRIETA' per 1/1	20	255	CORTE	00	00	38	0,00	0,00	CORTE	0	0	2	7,10	€ -	€ -	€ 3,55	P3
79	67	FOSCHINI UMBERTO n.a. GUARDIA SANFRAMONDI (BN) il 07/03/1971 c.f. FSCMRT71C07E249T - NUDA PROPRIETA' per 3/18 FOSCHINI UMBERTO n.a. GUARDIA SANFRAMONDI (BN) il 07/03/1971 c.f. FSCMRT71C07E249T - ENFITEUSI per 2/9 FOSCHINI MICHELE n.a. GUARDIA SANFRAMONDI (BN) il 23/11/1961 c.f. FSCMHL61S23E249R - NUDA PROPRIETA' per 3/18 FOSCHINI MICHELE n.a. GUARDIA SANFRAMONDI (BN) il 23/11/1961 c.f. FSCMHL61S23E249R - ENFITEUSI per 2/9 FOSCHINI ERMINIA n.a. GUARDIA SANFRAMONDI (BN) il 18/11/1967 c.f. FSCRMN67S58E249U - ENFITEUSI per 2/9 FALATO ROSINA n.a. GUARDIA SANFRAMONDI (BN) il 18/10/1937 c.f. FLTRSN37R58E249E - USUFRUTTO SU ENFITEUSI per 3/9 DEL VECCHIO IDA FU GIOVANNI c.f. 00000000018 - DIRITTO DEL CONCEDENTE per 1/1	20	385	VIGNETO	00	33	00	56,24	32,38	VIGNETO	0	0	76	5,60	€ -	€ -	€ 106,40	P3
80	76	GAROFANO TERESA ; FU DOMIZIO - PROPRIETA' per 1000/1000	7	630	ULIVETO	00	01	00	0,15	0,15	ULIVETO	0	0	2	4,50	€ -	€ -	€ 2,25	P3
												20507	1539	71936		€ 6 955,34	€ 53 179,74	€ 90 832,39	

LEGENDA	PARTICELLE GIA' PRESENTI NEL PFTE - P1 -	PARTICELLE GIA' PRESENTI NEL PFTE CON INTEGRAZIONI - P2 -	NUOVE PARTICELLE NON PRESENTI NEL PFTE - P3 -
----------------	---	--	--



Presidenza del Consiglio dei Ministri

Commissario straordinario del Governo per l'intervento
"Invaso di Campolattaro"

(DPCM 9 maggio 2022, ai sensi del decreto-legge n. 32/2019, art. 4, co. 1, convertito con modificazioni dalla legge n. 55/2019)

REGIONE CAMPANIA

UTILIZZO IDROPOTABILE DELLE ACQUE
DELL'INVASO DI CAMPOLATTARO E
POTENZIAMENTO DELL'ALIMENTAZIONE
POTABILE PER L'AREA BENEVENTANA

LOTTO 2

Il Responsabile dei procedimenti espropriativi

Ing. Gianluca Basile

Revisione	Data	Descrizione	Redatto	Controllato	Approvato
0	Dicembre 2024	AGGIORNAMENTO N° 1	---	---	---
TITOLO : PIANO PARTICELLARE DESCRITTIVO COMUNE DI REINO			Visto si Approva Il Commissario Straordinario Prof. Attilio Toscano 		
Allegato	AGGIORNAMENTO DOC.PP.11		Revisione: 0	Scala:	

Regione Campania
UTILIZZO IDROPOTABILE DELLE ACQUE DELL'INVASO DI CAMPOLATTARO E POTENZIAMENTO DELL'ALIMENTAZIONE POTABILE PER L'AREA BENEVENTANA
- AGGIORNAMENTO -
LOTTO 2

COMUNE DI REINO (BN)

ELENCO DELLE PARTICELLE CON OCCUPAZIONI

N. D'ORDINE	N. PIANO	DITTA PROPRIETARIA	Dati catastali degli immobili interessati censiti nel N.C.T.							Zone da occupare Piano Particellare di esproprio aggiornato			INDENNITA' TOTALE AGGIORNATA DI CUI AL PIANO PARTICELLARE D'ESPROPRIO				note		
			Foglio	Mappale	Qualità	Superficie			Reddito		Coltura in atto	Superficie da asservire	Superficie da espropriare	Superficie da occupare temporaneamente	Valore venale €/mq	Indennità per terreni agricoli			
						Ha	a	ca	Domin.	Agrario						Indennità per esproprio		Indennità per servitù	Inden. per occupaz. Temp.
A	B	C	D	E	F	G			H	I	L	M	N	O	P	Q	R	S	T
1	1	SCROCCA MARIA LIBERA n.a. COLLE SANNITA (BN) il 27/02/1958 c.f. SCRMBS8867C846T - PROPRIETA' per 33/756 MACCHIAROLO MARA n.a. BENEVENTO (BN) il 27/05/1981 c.f. MCCMRA81E67A783Z - PROPRIETA' per 22/756 MACCHIAROLO GIOVANNA n.a. BENEVENTO (BN) il 27/05/1981 c.f. MCCGNN81E67A783S - PROPRIETA' per 22/756 MACCHIAROLO CONCETTA n.a. BENEVENTO (BN) il 29/03/1980 c.f. MCCCT80C69A783E - PROPRIETA' per 22/756 MACCHIAROLO SAVERIO n.a. COLLE SANNITA (BN) il 28/02/1942 c.f. MCCSVR42B28C846M - PROPRIETA' per 14/168 MACCHIAROLO MARIA LIBERA n.a. COLLE SANNITA (BN) il 24/01/1944 c.f. MCCMLB44A64C846H - PROPRIETA' per 22/168 MACCHIAROLO LUDOVICA n.a. BENEVENTO (BN) il 06/06/2007 c.f. MCCLVC07H46A783U - PROPRIETA' per 11/168 MACCHIAROLO INNOCENZO n.a. COLLE SANNITA (BN) il 03/09/1972 c.f. MCCNCN72P03C846V - PROPRIETA' per 11/168 MACCHIAROLO GIUSEPPE ANTONIO n.a. COLLE SANNITA (BN) il 09/02/1946 c.f. MCCGPP46B09C846V - PROPRIETA' per 22/168 MACCHIAROLO GIOVANNI n.a. COLLE SANNITA (BN) il 13/12/1948 c.f. MCCGNN48T13C846N - PROPRIETA' per 22/168 MACCHIAROLO FRANCO n.a. COLLE SANNITA (BN) il 22/01/1951 c.f. MCCFNC51A22C846K - PROPRIETA' per 22/168 MACCHIAROLO ANGELO n.a. COLLE SANNITA (BN) il 11/03/1960 c.f. MCCNGL60C11C846V - PROPRIETA' per 22/168	2	1	BOSCO ALTO	02	25	40	13,97	5,82	BOSCO ALTO	112	54	1306	0,82	€ 44,28	€ 45,92	€ 267,73	P2
			2	2	SEMINATIVO	01	63	40	25,32	50,63	SEMINATIVO	0	0	887	1,90	€ -	€ -	€ 421,33	P2
2	2	GABELLONE TERESA n.a. ALEZIO (LE) il 06/11/1956 c.f. GBLTRS56S46A185G - PROPRIETA' per 1/2 GABELLONE MARIA ROSARIA n.a. GALLIPOLI (LE) il 16/11/1965 c.f. GBLMRS65S5D883R - PROPRIETA' per 1/2	2	34	BOSCO ALTO	01	17	80	7,30	3,04	BOSCO ALTO	0	0	253	0,82	€ -	€ -	€ 51,87	P2
			2	36	PASCOLO	00	19	80	1,64	0,92	PASCOLO	0	0	53	1,50	€ -	€ -	€ 19,88	P2
			2	6	bosco alto	00	68	80	4,26	1,78	bosco alto fusto	0	0	873	0,82	€ -	€ -	€ 178,97	P2
3	3	RUCCIA MARIA NATALINA n.a. COLLE SANNITA (BN) il 24/12/1944 c.f. RCCMNT44T64C846S - PROPRIETA' per 1/1	2	3	SEMINATIVO	01	92	60	29,84	59,68	SEMINATIVO	0	0	701	1,90	€ -	€ -	€ 332,98	P2
4	4	ZEOLLA SAVERIO n.a. COLLE SANNITA (BN) il 05/12/1958 c.f. ZLLSVR58T05C846P - PROPRIETA' per 1/2 SCROCCA LIBERA n.a. COLLE SANNITA (BN) il 20/01/1935 c.f. SCRLBR35A60C846G - PROPRIETA' per 1/2	2	55	SEMINATIVO	01	22	70	28,52	41,19	SEMINATIVO	0	0	1695	1,90	€ -	€ -	€ 805,13	P2

LEGENDA

PARTICELLE GIÀ PRESENTI NEL PFTE
- P1 -

PARTICELLE GIÀ PRESENTI NEL PFTE CON INTEGRAZIONI
- P2 -

NUOVE PARTICELLE NON PRESENTI NEL PFTE
- P3 -

Regione Campania
UTILIZZO IDROPOTABILE DELLE ACQUE DELL'INVASO DI CAMPOLATTARO E POTENZIAMENTO DELL'ALIMENTAZIONE POTABILE PER L'AREA BENEVENTANA
- AGGIORNAMENTO -
LOTTO 2

COMUNE DI REINO (BN)

ELENCO DELLE PARTICELLE CON OCCUPAZIONI

N. D'ORDINE	N. PIANO	DITTA PROPRIETARIA	Dati catastali degli immobili interessati censiti nel N.C.T.							Zone da occupare Piano Particellare di esproprio aggiornato			INDENNITA' TOTALE AGGIORNATA DI CUI AL PIANO PARTICELLARE D'ESPROPRIO				note					
			Foglio	Mappale	Qualità	Superficie			Reddito		Coltura in atto	Superficie da asservire	Superficie da espropriare	Superficie da occupare temporaneamente	Valore venale €/mq	Indennità per terreni agricoli						
						Ha	a	ca	Domin.	Agrario						Indennità per esproprio		Indennità per servitù	Inden. per occupaz. Temp.			
A	B	C	D	E	F	G			H	I	L	M	N	O	P	Q	R	S	T			
5	5	ZUPPA SAVERIA n.a. SAN MARCO DEI CAVOTI (BN) il 03/04/1964 c.f. ZPPSVR64D43H984M - PROPRIETA' per 9/27 ZUPPA SABRINA n.a. BENEVENTO (BN) il 03/11/2002 c.f. ZPPSRN02S43A783I - PROPRIETA' per 2/27 ZUPPA MARTINA n.a. AGNONE (IS) il 23/05/1996 c.f. ZPPMTN96E63A080J - PROPRIETA' per 2/27 ZUPPA ANTONELLA n.a. BENEVENTO (BN) il 02/12/1998 c.f. ZPPNNL98T42A783N - PROPRIETA' per 2/27 MARINO ANNUNZIATA n.a. SAN MARCO DEI CAVOTI (BN) il 26/03/1939 c.f. MRNNNZ39C66H984S - PROPRIETA' per 9/27 IAPOZZUTO ANTONIETTA n.a. COLLE SANNITA (BN) il 24/11/1974 c.f. PZZNNT74564C846J - PROPRIETA' per 3/27	2	12	SEMINATIVO	02	11	20	0,00	70,21	SEMINATIVO	0	0	962	1,90	€	-	€	-	€	456,95	P2
6	6	ZEOLLA SALVATORE n.a. COLLE SANNITA (BN) il 20/12/1937 c.f. ZLLSVT37T20C846A - PROPRIETA' per 1000/1000	2	15	SEMINATIVO	07	66	00	0,00	206,79	SEMINATIVO	0	0	3 160	1,90	€	-	€	-	€	1 501,00	P2
7	7	FONTANA DELL'OLMO DI COSTANTINI ANTONIO & C.S.A.S. c.f. 01223770627 - PROPRIETA' per 36/120 TREMONTA ROSARIA n.a. SAN MARCO DEI CAVOTI (BN) il 02/10/1936 c.f. TRMRSR36R42H984O - PROPRIETA' per 16/120 TREMONTA MARIO n.a. SAN MARCO DEI CAVOTI (BN) il 19/02/1945 c.f. TRMMRA45B19H984U - PROPRIETA' per 36/120 TREMONTA GRAZIA n.a. SAN MARCO DEI CAVOTI (BN) il 14/01/1932 c.f. TRMGRZ32A54H984B - PROPRIETA' per 16/120 TREMONTA CARMELA n.a. SAN MARCO DEI CAVOTI (BN) il 12/07/1934 c.f. TRMCML34L52H984U - PROPRIETA' per 16/120	2	29	SEMINATIVO	01	25	00	0,00	40,55	SEMINATIVO	0	0	515	1,90	€	-	€	-	€	244,63	P2
8	8	PANNELLA GIOVANNI n.a. REINO (BN) il 05/11/1948 c.f. PNNGNN48S05H227S - PROPRIETA' per 1000/1000	2	41	SEMINATIVO	01	80	46	0,00	53,85	SEMINATIVO	0	0	1 728	1,90	€	-	€	-	€	820,80	P2
9	9	ENTE URBANO - PROPRIETA' per 1/1	2	42	ENTE URBANO	00	06	85	0,00	0,00	ENTE URBANO	0	0	34	7,10	€	-	€	-	€	60,35	P2
10	10	DE CORSO MARIO n.a. SAN MARCO DEI CAVOTI (BN) il 22/02/1964 c.f. DCRMRA64B22H984E - PROPRIETA' per 1000/1000	9	138	SEMINATIVO	00	99	83	23,20	33,51	SEMINATIVO	0	0	165	1,90	€	-	€	-	€	78,38	P2
11	11	DE CORSO GIUSEPPE n.a. SAN MARCO DEI CAVOTI (BN) il 07/01/1949 c.f. DCRGPP49A07H984S - PROPRIETA' per 1000/1000	9	65	SEMINATIVO	00	28	60	6,65	9,60	SEMINATIVO	0	0	171	1,90	€	-	€	-	€	81,23	P2
			9	137	SEMINATIVO	00	36	83	8,56	12,36	SEMINATIVO	0	0	134	1,90	€	-	€	-	€	63,65	P2

LEGENDA

PARTICELLE GIÀ PRESENTI NEL PFTE
- P1 -

PARTICELLE GIÀ PRESENTI NEL PFTE CON INTEGRAZIONI
- P2 -

NUOVE PARTICELLE NON PRESENTI NEL PFTE
- P3 -

Regione Campania
UTILIZZO IDROPOTABILE DELLE ACQUE DELL'INVASO DI CAMPOLATTARO E POTENZIAMENTO DELL'ALIMENTAZIONE POTABILE PER L'AREA BENEVENTANA
- AGGIORNAMENTO -
LOTTO 2

COMUNE DI REINO (BN)

ELENCO DELLE PARTICELLE CON OCCUPAZIONI

N. D'ORDINE	N. PIANO	DITTA PROPRIETARIA	Dati catastali degli immobili interessati censiti nel N.C.T.								Zone da occupare Piano Particellare di esproprio aggiornato			INDENNITA' TOTALE AGGIORNATA DI CUI AL PIANO PARTICELLARE D'ESPROPRIO				note	
			Foglio	Mappale	Qualità	Superficie			Reddito		Coltura in atto	Superficie da asservire	Superficie da espropriare	Superficie da occupare temporaneamente	Valore venale €/mq	Indennità per terreni agricoli			
						Ha	a	ca	Domin.	Agrario						Indennità per esproprio	Indennità per servitù		Inden. per occupaz. Temp.
A	B	C	D	E	F	G			H	I	L	M	N	O	P	Q	R	S	T
12	12	GAGLIARDE MARIA n.a. SAN MARCO DEI CAVOTI (BN) il 18/12/1958 c.f. GGLMRA58T58H984T - PROPRIETA' per 1000/1000	9	63	SEMINATIVO	01	01	34	23,55	34,02	SEMINATIVO	0	0	422	1,90	€ -	€ -	€ 200,45	P2
13	13	DE CORSO GIUSEPPE n.a. SAN MARCO DEI CAVOTI (BN) il 07/01/1949 c.f. DCRGPP49A07H984S - PROPRIETA' per 1/1	9	129	SEMINATIVO	00	29	20	6,79	9,80	SEMINATIVO	0	0	207	1,90	€ -	€ -	€ 98,33	P2
14	14	IACocca PELLEGRINA n.a. SAN MARCO DEI CAVOTI (BN) il 05/02/1947 c.f. CCCPLG47B45H984L - PROPRIETA' per 1000/1000	9	66	SEMINATIVO	00	30	90	7,18	10,37	SEMINATIVO	0	0	116	1,90	€ -	€ -	€ 55,10	P2
15	15	PETRONE MARIA GIUSEPPA n.a. REINO (BN) il 01/08/1956 c.f. PTRMG556M41H227R - PROPRIETA' per 500/1000 CASCIANO PASQUALE n.a. BENEVENTO (BN) il 26/08/1979 c.f. CSCPQL79M26A783X - PROPRIETA' per 500/1000	13	219	SEMINATIVO	00	16	81	2,60	5,21	SEMINATIVO	0	0	115	1,90	€ -	€ -	€ 54,63	P2
16	16	FISCANTE LIBERA MARIA n.a. BENEVENTO (BN) il 13/10/1964 c.f. FSCLRM64R53A783I - PROPRIETA' per 1/1	13	178	SEMINATIVO	00	47	20	7,31	14,63	SEMINATIVO	0	0	158	1,90	€ -	€ -	€ 75,05	P2
17	17	DE CORSO LUCIA n.a. SAN MARCO DEI CAVOTI (BN) il 11/12/1956 c.f. DCRLCU56T51H984G - PROPRIETA' per 1/1	13	177	SEMINATIVO	00	47	20	7,31	14,63	SEMINATIVO	0	0	138	1,90	€ -	€ -	€ 65,55	P2
18	18	CARPINELLI MARCO n.a. SAN MARCO DEI CAVOTI (BN) il 10/01/1960 c.f. CRPMRC60A10H984G - PROPRIETA' per 1000/1000	13	176	SEMINATIVO	00	57	80	8,96	17,91	SEMINATIVO	0	0	69	1,90	€ -	€ -	€ 32,78	P2
19	19	COCCA MICHELE n.a. SAN MARCO DEI CAVOTI (BN) il 01/01/1946 c.f. CCCMHL46A01H984J - PROPRIETA' per 1000/1000	13	16	SEMINATIVO	00	87	60	20,36	29,41	SEMINATIVO	0	0	604	1,90	€ -	€ -	€ 286,90	P2
20	1071	SCROCCA LIBERA nata a COLLE SANNITA (BN) il 20/01/1935 cod. fisc. SCRLBR35A60C846G prop. 1/2 ZEOLLA SAVERIO nato a COLLE SANNITA (BN) il 05/12/1958 cod. fisc. ZLLSVR58T05C846P prop. 1/2	2	58	ente urbano	00	33	60	0,00	0,00	area edificata	0	0	132	7,10	€ -	€ -	€ 234,30	P1
												112	54	14598		€ 44,28	€ 45,92	€ 6 487,91	

LEGENDA

PARTICELLE GIÀ PRESENTI NEL PFTE
- P1 -

PARTICELLE GIÀ PRESENTI NEL PFTE CON INTEGRAZIONI
- P2 -

NUOVE PARTICELLE NON PRESENTI NEL PFTE
- P3 -



Presidenza del Consiglio dei Ministri

Commissario straordinario del Governo per l'intervento
"Invaso di Campolattaro"

(DPCM 9 maggio 2022, ai sensi del decreto-legge n. 32/2019, art. 4, co. 1, convertito con modificazioni dalla legge n. 55/2019)

REGIONE CAMPANIA

UTILIZZO IDROPOTABILE DELLE ACQUE
DELL'INVASO DI CAMPOLATTARO E
POTENZIAMENTO DELL'ALIMENTAZIONE
POTABILE PER L'AREA BENEVENTANA

LOTTO 2

Il Responsabile dei procedimenti espropriativi

Ing. Gianluca Basile

	Dicembre 2024	AGGIORNAMENTO N° 1	---	---	---
Revisione	Data	Descrizione	Redatto	Controllato	Approvato
TITOLO : PIANO PARTICELLARE DESCRITTIVO COMUNE DI PONTE			Visto si Approva Il Commissario Straordinario Prof. Attilio Toscano 		
Allegato	AGGIORNAMENTO DOC.PP.12		Revisione: 	Scala:	

Regione Campania
UTILIZZO IDROPOTABILE DELLE ACQUE DELL'INVASO DI CAMPOLATTARO E POTENZIAMENTO DELL'ALIMENTAZIONE POTABILE PER L'AREA BENEVENTANA
- AGGIORNAMENTO -
LOTTO 2

COMUNE DI PONTE (BN)

ELENCO DELLE PARTICELLE CON OCCUPAZIONI

N. D'ORDINE	N. PIANO	DITTA PROPRIETARIA	Dati catastali degli immobili interessati censiti nel N.C.T.							Zone da occupare Piano Particellare di esproprio aggiornato			INDENNITA' TOTALE AGGIORNATA DI CUI AL PIANO PARTICELLARE D'ESPROPRIO				note		
			Foglio	Mappale	Qualità	Superficie			Reddito		Coltura in atto	Superficie da asservire	Superficie da espropriare	Superficie da occupare temporaneamente	Valore venale €/mq	Indennità per terreni agricoli			
						Ha	a	ca	Domin.	Agrario						indennità per esproprio		Indennità per servitù	Inden. per occupaz. Temp.
A	B	C	D	E	F	G			H	I	L	M	N	O	P	Q	R	S	T
1	1	CAPOBIANCO GIOVANNA n.a. BENEVENTO (BN) il 03/02/1951 c.f. CPBGNN51B43A783M - PROPRIETA' per 1/1	9	205	SEMINATIVO	00	29	30	15,13	9,84	SEMINATIVO	171	0	280	1,90	€ -	€ 162,45	€ 133,00	P2
			9	207	SEMIN IRRIG	00	15	40	11,93	5,57	SEMIN IRRIG	452	0	861	3,30	€ -	€ 745,80	€ 710,33	P2
			14	302	VIGNETO	00	27	20	15,45	17,56	VIGNETO	0	0	199	5,60	€ -	€ -	€ 278,60	P2
			14	1237	INCOLT PROD	00	01	80	0,04	0,01	INCOLT PROD	0	0	124	1,70	€ -	€ -	€ 52,70	P2
			14	1238	VIGNETO	01	19	00	67,60	76,82	VIGNETO	1 135	0	3 073	5,60	€ -	€ 3 178,00	€ 4 302,20	P2
2	3	CAPOBIANCO GIOVANNA n.a. PONTE (BN) il 16/11/1944 c.f. CPBGNN44S56G827S - PROPRIETA' per 1000/1000	14	580	SEMINATIVO	00	94	73	26,91	24,46	SEMINATIVO	647	0	3 495	1,90	€ -	€ 614,65	€ 1 660,13	P2
			14	582	ULIVETO	00	30	57	0,00	7,85	ULIVETO	311	0	1 335	4,50	€ -	€ 699,75	€ 1 501,88	P2
			14	1521	VIGNETO	00	48	75	27,70	31,47	VIGNETO	484	0	1 075	5,60	€ -	€ 1 355,20	€ 1 505,00	P2
			14	1524	VIGNETO	00	10	10	5,74	6,52	VIGNETO	132	0	676	5,60	€ -	€ 369,60	€ 946,40	P2
3	4	ENTE URBANO - PROPRIETA' per 1/1	14	482	ENTE URBANO	00	19	43	0,00	0,00	ENTE URBANO	0	0	347	7,10	€ -	€ -	€ 615,93	P1
4	5	SIMEONE GELSOMINO n.a. PONTE (BN) il 08/07/1960 c.f. SMNGSM60L08G827A - PROPRIETA' per 1/1	14	301	VIGNETO	00	10	50	7,59	7,05	VIGNETO	4	0	38	5,60	€ -	€ 11,20	€ 53,20	P2
			14	1239	VIGNETO	00	36	80	26,61	24,71	VIGNETO	356	0	1 401	5,60	€ -	€ 996,80	€ 1 961,40	P2
5	6	SIMEONE GELSOMINO n.a. PONTE (BN) il 08/07/1960 c.f. SMNGSM60L08G827A - PROPRIETA' per 1000/1000	14	156	SEM IRR ARB	00	07	20	10,60	5,76	SEM IRR ARB	152	0	316	3,30	€ -	€ 250,80	€ 260,70	P2
			14	157	SEMINATIVO	00	09	90	2,81	2,56	SEMINATIVO	0	0	294	1,90	€ -	€ -	€ 139,65	P2
			14	169	VIGNETO	00	40	30	29,14	27,06	VIGNETO	440	0	1 534	5,60	€ -	€ 1 232,00	€ 2 147,60	P2
			14	1236	SEMINATIVO	00	19	26	5,47	4,97	SEMINATIVO	0	0	341	1,90	€ -	€ -	€ 161,98	P2
			14	1240	VIGNETO	00	08	30	6,00	5,57	VIGNETO	7	0	267	5,60	€ -	€ 19,60	€ 373,80	P2

Regione Campania
UTILIZZO IDROPOTABILE DELLE ACQUE DELL'INVASO DI CAMPOLATTARO E POTENZIAMENTO DELL'ALIMENTAZIONE POTABILE PER L'AREA BENEVENTANA
- AGGIORNAMENTO -
LOTTO 2

COMUNE DI PONTE (BN)

ELENCO DELLE PARTICELLE CON OCCUPAZIONI

N. D'ORDINE	N. PIANO	DITTA PROPRIETARIA	Dati catastali degli immobili interessati censiti nel N.C.T.							Zone da occupare Piano Particolare di esproprio aggiornato			INDENNITA' TOTALE AGGIORNATA DI CUI AL PIANO PARTICELLARE D'ESPROPRIO				note		
			Foglio	Mappale	Qualità	Superficie			Reddito		Coltura in atto	Superficie da asservire	Superficie da espropriare	Superficie da occupare temporaneamente	Valore venale €/mq	Indennità per terreni agricoli			
						Ha	a	ca	Domin.	Agrario						indennità per esproprio		Indennità per servitù	Inden. per occupaz. Temp.
A	B	C	D	E	F	G			H	I	L	M	N	O	P	Q	R	S	T
6	7	ROMANO RAFFAELE n.a. BENEVENTO (BN) il 07/06/2004 c.f. RMNRF04H07A783W - PROPRIETA' per 1/1	14	166	SEM IRR ARB	00	01	00	1,47	0,80	SEM IRR ARB	10	0	94	3,30	€ -	€ 16,50	€ 77,55	P2
			14	168	INCOLT PROD	00	23	40	0,48	0,12	INCOLT PROD	396	0	1 317	1,70	€ -	€ 336,60	€ 559,73	P2
			14	243	SEM IRR ARB	00	01	90	2,80	1,52	SEM IRR ARB	52	0	131	3,30	€ -	€ 85,80	€ 108,08	P2
			14	431	BOSCO ALTO	00	07	80	1,01	0,16	BOSCO ALTO	0	0	268	0,82	€ -	€ -	€ 54,94	P2
7	8	ROMANO RAFFAELE n.a. PONTE (BN) il 05/03/1939 c.f. RMNRF139C05G827D - PROPRIETA' per 1000/1000	14	1234	SEMINATIVO	00	10	80	5,58	3,63	SEMINATIVO	0	0	48	1,90	€ -	€ -	€ 22,80	P2
			14	1235	SEMINATIVO	00	37	15	19,19	12,47	SEMINATIVO	0	0	535	1,90	€ -	€ -	€ 254,13	P2
8	9	PANNELLA VITTORIO n.a. PONTE (BN) il 09/02/1937 c.f. PNNVTR37B09G827L - PROPRIETA' per 1000/1000	14	165	SEM IRR ARB	00	02	10	3,09	1,68	SEM IRR ARB	107	0	107	3,30	€ -	€ 176,55	€ 88,28	P2
9	10	SIMEONE ROSARIA ; FU STEFANO - COMPROPRIETARIO per 1000/1000 SIMEONE MARIANNA ; FU STEFANO - COMPROPRIETARIO per 1000/1000 SIMEONE MARIA ; NICOLA FU STEFANO - COMPROPRIETARIO per 1000/1000 SIMEONE GIUSEPPE ; DI ANTONIO - COMPROPRIETARIO per 1000/1000 SIMEONE FILIPPO ; DI ANTONIO - COMPROPRIETARIO per 1000/1000 SIMEONE FELICE ; DI ANTONIO - COMPROPRIETARIO per 1000/1000 SIMEONE CATERINA ; FU LUCA - COMPROPRIETARIO per 1000/1000 SIMEONE CARMINE ; FU STEFANO - COMPROPRIETARIO per 1000/1000 SIMEONE BARBATO ; DI ANTONIO - COMPROPRIETARIO per 1000/1000	14	162	SEMIN IRRIG	00	01	70	1,54	0,79	SEMIN IRRIG	42	0	85	3,30	€ -	€ 69,30	€ 70,13	P2
10	11	PASTORE DOMENICO n.a. FOGLIANISE (BN) il 04/11/1914 - PROPRIETA' per 1000/1000	14	242	SEMIN IRRIG	00	01	00	0,77	0,36	SEMIN IRRIG	26	0	70	3,30	€ -	€ 42,90	€ 57,75	P2

LEGENDA

PARTICELLE GIA' PRESENTI NEL PFTE
- P1 -

PARTICELLE GIA' PRESENTI NEL PFTE CON INTEGRAZIONI
- P2 -

NUOVE PARTICELLE NON PRESENTI NEL PFTE
- P3 -

Regione Campania
UTILIZZO IDROPOTABILE DELLE ACQUE DELL'INVASO DI CAMPOLATTARO E POTENZIAMENTO DELL'ALIMENTAZIONE POTABILE PER L'AREA BENEVENTANA
- AGGIORNAMENTO -
LOTTO 2

COMUNE DI PONTE (BN)

ELENCO DELLE PARTICELLE CON OCCUPAZIONI

N. D'ORDINE	N. PIANO	DITTA PROPRIETARIA	Dati catastali degli immobili interessati censiti nel N.C.T.								Zone da occupare Piano Particellare di esproprio aggiornato			INDENNITA' TOTALE AGGIORNATA DI CUI AL PIANO PARTICELLARE D'ESPROPRIO				note	
			Foglio	Mappale	Qualità	Superficie			Reddito		Coltura in atto	Superficie da asservire	Superficie da espropriare	Superficie da occupare temporaneamente	Valore venale €/mq	Indennità per terreni agricoli			
						Ha	a	ca	Domin.	Agrario						indennità per esproprio	Indennità per servitù		Inden. per occupaz. Tempar.
A	B	C	D	E	F	G			H	I	L	M	N	O	P	Q	R	S	T
11	12	VENTUCCI LUCIANO n.a. ROMA (RM) il 27/09/1946 c.f. VNTLCN46P27H501T - PROPRIETA' per 2/9 VENTUCCI GIOVANNI n.a. ROMA (RM) il 10/06/1944 c.f. VNTGNN44H10H501Y - PROPRIETA' per 2/9 VENTUCCI ANNA MARIA n.a. ROMA (RM) il 09/12/1949 c.f. VNTNMR49T49H501G - PROPRIETA' per 2/9 DI GIROLAMI LUCIA n.a. FOLIGNANO (AP) il 13/12/1923 c.f. DGRLCU23T53D652P - PROPRIETA' per 3/9	14	161	SEMIN IRRIG	00	04	30	3,33	1,55	SEMIN IRRIG	111	0	327	3,30	€ -	€ 183,15	€ 269,78	P2
12	13	ZOTTI PELLEGRINO n.a. PONTE (BN) il 03/04/1928 c.f. ZTTPLG28D03G827W - PROPRIETA' per 1/16 ZOTTI MARIA LUIGIA n.a. PONTE (BN) il 18/10/1925 c.f. ZTTMLG25R58G827I - PROPRIETA' per 1/16 ZOTTI FILIPPO ; FU PELLEGRINO - PROPRIETA' per 4/16 ZOTTI COSIMO ; FILIPPO DOMENICO n.a. PONTE (BN) il 16/02/1924 c.f. ZTTCSM24B16G827V - PROPRIETA' per 1/16 ZOTTI CIRO ; FU PELLEGRINO - PROPRIETA' per 4/16 ZOTTI ; ANNA ANTONIA n.a. PONTE (BN) il 11/09/1930 c.f. ZTTNNA30P51G827S - PROPRIETA' per 1/16 ZOTTI ANASTASIA ; FU PELLEGRINO - PROPRIETA' per 4/16 MATARAZZO MARIA ; LUIGIA FU GIOACCHINO - USUFRUTTUARIO PARZIALE PER per 1000/1000	14	160	SEM IRR ARB	00	06	80	10,01	5,44	SEM IRR ARB	150	0	466	3,30	€ -	€ 247,50	€ 384,45	P2
13	14	COMUNE DI PONTE c.f. 80000630626 - DIRITTO DEL CONCEDENTE per 1000/1000 SIMEONE NAZZARENO ; FU GENNARO - LIVELLARIO IN PARTE per 1000/1000 SIMEONE GIROLAMO ; FU GENNARO - LIVELLARIO IN PARTE per 1000/1000	14	164	SEM IRR ARB	00	01	40	2,06	1,12	SEM IRR ARB	0	0	53	3,30	€ -	€ -	€ 43,73	P2
14	15	COMUNE DI PONTE c.f. 80000630626 - PROPRIETA' per 1000/1000	9	206	SEMINATIVO	00	03	80	1,96	1,28	SEMINATIVO	0	0	338	1,90	€ -	€ -	€ 160,55	P2
15	16	SIMEONE GELSOMINO n.a. PONTE (BN) il 08/07/1960 c.f. SMNGSM60L08G827A - PROPRIETA' per 1/2 ROMANO BRIGIDA n.a. CASALDUNI (BN) il 02/08/1964 c.f. RMNBGD64M42B873J - PROPRIETA' per 1/2	14	159	SEM IRR ARB	00	08	00	11,78	6,40	SEM IRR ARB	171	0	370	3,30	€ -	€ 282,15	€ 305,25	P2

Regione Campania
UTILIZZO IDROPOTABILE DELLE ACQUE DELL'INVASO DI CAMPOLATTARO E POTENZIAMENTO DELL'ALIMENTAZIONE POTABILE PER L'AREA BENEVENTANA
- AGGIORNAMENTO -
LOTTO 2

COMUNE DI PONTE (BN)

ELENCO DELLE PARTICELLE CON OCCUPAZIONI

N. D'ORDINE	N. PIANO	DITTA PROPRIETARIA	Dati catastali degli immobili interessati censiti nel N.C.T.							Zone da occupare Piano Particellare di esproprio aggiornato			INDENNITA' TOTALE AGGIORNATA DI CUI AL PIANO PARTICELLARE D'ESPROPRIO				note					
			Foglio	Mappale	Qualità	Superficie			Reddito		Coltura in atto	Superficie da asservire	Superficie da espropriare	Superficie da occupare temporaneamente	Valore venale €/mq	Indennità per terreni agricoli						
						Ha	a	ca	Domin.	Agrario						indennità per esproprio		Indennità per servitù	Inden. per occupaz. Temp.			
A	B	C	D	E	F	G			H	I	L	M	N	O	P	Q	R	S	T			
16	18	PASTORE MICHELINA n.a. PONTE (BN) il 09/12/1941 c.f. PSTMHL41T49G827M - ENFITEUSI per 75/1000 PASTORE MICHELE MARIO LUIGI n.a. PONTE (BN) il 21/06/1937 c.f. PSTMHL37H21G827W - ENFITEUSI per 27/180 PASTORE MARIA TERESA n.a. CASALDUNI (BN) il 18/08/1917 c.f. PSTMTR17M58B873F - ENFITEUSI per 24/180 PASTORE GIULIANO n.a. PONTE (BN) il 03/04/1939 c.f. PSTGLN39D03G827C - ENFITEUSI per 27/180 PASTORE ARMANDA ODETTA n.a. PONTE (BN) il 01/02/1948 c.f. PSTRND48B41G827K - ENFITEUSI per 75/1000 PASTORE ANGELA MARIA n.a. FOGLIANISE (BN) il 18/12/1912 c.f. PSTNLM12T58D644F - ENFITEUSI per 24/180 ORSINI LUIGI - CONCEDENTE IN PARTE per 1000/1000 ORSINI DANIELE - CONCEDENTE IN PARTE per 1000/1000 ORSINI ANTONIO - CONCEDENTE IN PARTE per 1000/1000 LA MONACA VINCENZO n.a. SVIZZERA (EE) il 20/07/1963 c.f. LMNVCN63L20Z133F - ENFITEUSI per 3/80 LA MONACA CLAUDIO n.a. RIPA TEATINA (CH) il 15/09/1968 c.f. LMNCLD68P15H320Y - ENFITEUSI per 3/80 DEL NEGRO MARIO n.a. PONTELANDOLFO (BN) il 21/02/1939 c.f. DLNMRA39B21G848U - PROPRIETA' per 25/1000 DEL NEGRO FRANCESCO n.a. SVIZZERA (EE) il 15/04/1966 c.f. DLNFNC66D15Z133M - PROPRIETA' per 25/1000 DEL NEGRO ESTER RITA n.a. SVIZZERA (EE) il 25/01/1976 c.f. DLNSRR76A65Z133D - PROPRIETA' per 25/1000 CAPOBIANCO GIOVANNA n.a. BENEVENTO (BN) il 03/02/1951 c.f. CAPCANN1842A782M - ENFITEUSI per 24/180	9	201	SEMIN ARBOR	00	29	00	12,73	11,98	SEMIN ARBOR	70	0	63	3,30	€	-	€	115,50	€	51,98	P2
17	21	DE FILIPPO ANGELO n.a. PONTE (BN) il 20/01/1963 c.f. DFLNGL63A20G827R - PROPRIETA' per 1/1	14	1536	SEMINATIVO	00	44	70	12,70	11,54	SEMINATIVO	607	0	1 602	1,90	€	-	€	576,65	€	760,95	P2
			14	1540	SEMINATIVO	00	43	66	12,40	11,27	SEMINATIVO	466	0	1 159	1,90	€	-	€	442,70	€	550,53	P2

Regione Campania
UTILIZZO IDROPOTABILE DELLE ACQUE DELL'INVASO DI CAMPOLATTARO E POTENZIAMENTO DELL'ALIMENTAZIONE POTABILE PER L'AREA BENEVENTANA
- AGGIORNAMENTO -
LOTTO 2

COMUNE DI PONTE (BN)

ELENCO DELLE PARTICELLE CON OCCUPAZIONI

N. D'ORDINE	N. PIANO	DITTA PROPRIETARIA	Dati catastali degli immobili interessati censiti nel N.C.T.							Zone da occupare Piano Particolare di esproprio aggiornato			INDENNITA' TOTALE AGGIORNATA DI CUI AL PIANO PARTICELLARE D'ESPROPRIO				note		
			Foglio	Mappale	Qualità	Superficie			Reddito		Coltura in atto	Superficie da asservire	Superficie da espropriare	Superficie da occupare temporaneamente	Valore venale €/mq	Indennità per terreni agricoli			
						Ha	a	ca	Domin.	Agrario						indennità per esproprio		Indennità per servitù	Inden. per occupaz. Temp.
A	B	C	D	E	F	G			H	I	L	M	N	O	P	Q	R	S	T
18	22	CORBO ANTONIO n.a. BENEVENTO (BN) il 30/05/1980 c.f. CRBNTN80E30A783W - PROPRIETA' per 1/2 CORBO ANGELO n.a. PONTE (BN) il 30/10/1965 c.f. CRBNGL65R30G827H - PROPRIETA' per 1/2	13	2	VIGNETO	00	71	20	51,48	47,80	VIGNETO	0	75	34	5,60	€ 420,00	€ -	€ 47,60	P1
			13	5	SEMINATIVO	00	18	80	9,71	6,31	SEMINATIVO	113	0	800	1,90	€ -	€ 107,35	€ 380,00	P2
			13	169	SEMINATIVO	00	62	50	32,28	20,98	VIGNETO	563	0	1 076	5,60	€ -	€ 1 576,40	€ 1 506,40	MODELLO 26 P2
			13	441	VIGNETO	00	10	88	7,87	7,30	VIGNETO	98	452	339	5,60	€ 2 531,20	€ 274,40	€ 474,60	P2
			13	442	VIGNETO	00	54	80	31,13	35,38	VIGNETO	581	0	2 103	5,60	€ -	€ 1 626,80	€ 2 944,20	P2
			14	38	VIGNETO	00	05	40	3,07	3,49	VIGNETO	93	0	304	5,60	€ -	€ 260,40	€ 425,60	P2
			14	39	VIGNETO	00	05	40	3,07	3,49	VIGNETO	91	0	331	5,60	€ -	€ 254,80	€ 463,40	P2
			14	1376	VIGNETO	03	34	36	189,95	215,85	VIGNETO	1 586	0	4 742	5,60	€ -	€ 4 440,80	€ 6 638,80	P2
19	24	CORBO ANGELO n.a. PONTE (BN) il 30/10/1965 c.f. CRBNGL65R30G827H - PROPRIETA' per 1000/1000	14	35	ULIVETO	00	08	30	3,43	3,00	ULIVETO	247	0	418	4,50	€ -	€ 555,75	€ 470,25	P2
			14	36	VIGNETO	00	08	50	0,00	2,58	ULIVETO	1	0	575	4,50	€ -	€ 2,25	€ 646,88	MODELLO 26 P2
			14	265	ULIV VIGNET	00	20	40	0,00	4,79	ULIVETO	70	0	679	4,50	€ -	€ 157,50	€ 763,88	MODELLO 26 P2
20	25	CORBO ANTONIO n.a. BENEVENTO (BN) il 30/05/1980 c.f. CRBNTN80E30A783W - PROPRIETA' per 2/4 CORBO ANGELO n.a. PONTE (BN) il 30/10/1965 c.f. CRBNGL65R30G827H - PROPRIETA' per 1/4 IADAROLA ADDOLORATA n.a. PONTE (BN) il 20/06/1973 c.f. DRDLR73H60G827K - PROPRIETA' per 1/4	14	34	ULIVETO	00	11	60	0,00	2,56	ULIVETO	0	0	13	4,50	€ -	€ -	€ 14,63	P1
			14	264	ULIVETO	00	35	00	9,94	11,75	ULIVETO	478	0	1 542	4,50	€ -	€ 1 075,50	€ 1 734,75	P2

Regione Campania
UTILIZZO IDROPOTABILE DELLE ACQUE DELL'INVASO DI CAMPOLATTARO E POTENZIAMENTO DELL'ALIMENTAZIONE POTABILE PER L'AREA BENEVENTANA
- AGGIORNAMENTO -
LOTTO 2

COMUNE DI PONTE (BN)

ELENCO DELLE PARTICELLE CON OCCUPAZIONI

N. D'ORDINE	N. PIANO	DITTA PROPRIETARIA	Dati catastali degli immobili interessati censiti nel N.C.T.							Zone da occupare Piano Particellare di esproprio aggiornato			INDENNITA' TOTALE AGGIORNATA DI CUI AL PIANO PARTICELLARE D'ESPROPRIO				note		
			Foglio	Mappale	Qualità	Superficie			Reddito		Coltura in atto	Superficie da asservire	Superficie da espropriare	Superficie da occupare temporaneamente	Valore venale €/mq	Indennità per terreni agricoli			
						Ha	a	ca	Domini.	Agrario						indennità per esproprio		Indennità per servizi	Inden. per occupaz. Temp.
A	B	C	D	E	F	G			H	I	L	M	N	O	P	Q	R	S	T
21	26	CORBO DANIELE GIOVANNI n.a. FIRENZE (FI) il 12/05/1989 c.f. CRBDLG89E12D612Y - PROPRIETA' per 1/1	8	208	SEMIN ARBOR	00	25	80	0,00	2,39	VIGNETO	389	0	1 074	5,60	€ -	€ 1 089,20	€ 1 503,60	MODELLO 26 P2
			8	270	VIGNETO	00	22	10	0,00	12,91	VIGNETO	259	0	857	5,60	€ -	€ 725,20	€ 1 199,80	P2
			14	42	VIGNETO	00	13	00	7,39	8,39	VIGNETO	27	0	514	5,60	€ -	€ 75,60	€ 719,60	P2
22	27	COMUNE DI PONTE c.f. 80000630626 - DIRITTO DEL CONCEDENTE per 1000/1000 PANNELLA MAURILIO n.a. TORINO (TO) il 06/05/1970 c.f. PNNMRL70E06L219Q - ENFITEUSI per 333/1000 PANNELLA DEVID n.a. BENEVENTO (BN) il 16/02/1977 c.f. PNNDDV77B16A783U - ENFITEUSI per 333/1000 PANNELLA ANTONELLO n.a. TORINO (TO) il 29/12/1965 c.f. PNNNLL65T29L219T - ENFITEUSI per 167/500	14	1434	ULIVETO	00	32	63	5,90	7,58	ULIVETO	206	0	468	4,50	€ -	€ 463,50	€ 526,50	P1
23	28	CORBO ANTONIO MICHELE n.a. PONTE (BN) il 25/04/1957 c.f. CRBNNM57D25G827X - PROPRIETA' per 1000/1000	7	133	ULIVETO	00	34	10	0,00	7,04	VIGNETO	181	0	585	5,60	€ -	€ 506,80	€ 819,00	MODELLO 26 P2
			8	178	VIGNETO	00	20	30	11,53	13,11	VIGNETO	301	0	959	5,60	€ -	€ 842,80	€ 1 342,60	P2
			8	334	SEMIN ARBOR	00	91	20	65,94	42,39	SEMIN ARBOR	446	0	1 404	3,30	€ -	€ 735,90	€ 1 158,30	P2
			14	40	VIGNETO	00	11	00	6,25	7,10	VIGNETO	79	0	280	5,60	€ -	€ 221,20	€ 392,00	P2
			14	41	VIGNETO	00	04	40	2,50	2,84	VIGNETO	76	0	239	5,60	€ -	€ 212,80	€ 334,60	P2
			14	355	VIGNETO	00	15	20	0,00	0,46	VIGNETO	0	0	556	5,60	€ -	€ -	€ 778,40	P2
24	29	CORBO ANGELO n.a. PONTE (BN) il 30/10/1965 c.f. CRBNGL65R30G827H - PROPRIETA' per 2/4 CORBO ANTONIO MICHELE n.a. PONTE (BN) il 25/04/1957 c.f. CRBNNM57D25G827X - PROPRIETA' per 2/4	14	261	ULIVETO	00	31	70	0,00	6,66	ULIVETO	405	0	362	4,50	€ -	€ 911,25	€ 407,25	P1
25	30	CORBO ANGELO ANTONIO n.a. BENEVENTO (BN) il 17/01/1957 c.f. CRBNLN57A17A783T - PROPRIETA' per 1000/1000	14	1394	VIGNETO	00	11	10	6,31	7,17	VIGNETO	1	0	500	5,60	€ -	€ 2,80	€ 700,00	P2

Regione Campania
UTILIZZO IDROPOTABILE DELLE ACQUE DELL'INVASO DI CAMPOLATTARO E POTENZIAMENTO DELL'ALIMENTAZIONE POTABILE PER L'AREA BENEVENTANA
- AGGIORNAMENTO -
LOTTO 2

COMUNE DI PONTE (BN)

ELENCO DELLE PARTICELLE CON OCCUPAZIONI

N. D'ORDINE	N. PIANO	DITTA PROPRIETARIA	Dati catastali degli immobili interessati censiti nel N.C.T.							Zone da occupare Piano Particellare di esproprio aggiornato			INDENNITA' TOTALE AGGIORNATA DI CUI AL PIANO PARTICELLARE D'ESPROPRIO				note		
			Foglio	Mappale	Qualità	Superficie			Reddito		Coltura in atto	Superficie da asservire	Superficie da espropriare	Superficie da occupare temporaneamente	Valore venale €/mq	Indennità per terreni agricoli			
						Ha	a	ca	Domini.	Agrario						indennità per esproprio		Indennità per servitù	Inden. per occupaz. Temp.
A	B	C	D	E	F	G			H	I	L	M	N	O	P	Q	R	S	T
26	32	CORBO ANGELO n.a. PONTE (BN) il 30/10/1965 c.f. CRBNGL65R30G827H - PROPRIETA' per 1/1	8	333	VIGNETO	00	69	85	39,68	45,09	VIGNETO	505	0	1 645	5,60	€ -	€ 1 414,00	€ 2 303,00	P2
27	33	SIMEONE PAOLO n.a. PONTE (BN) il 04/09/1955 c.f. SMNPLA55P04G827H - PROPRIETA' per 1000/1000	8	259	VIGNETO	01	45	60	82,72	94,00	VIGNETO	809	0	2 203	5,60	€ -	€ 2 265,20	€ 3 084,20	P2
			8	260	VIGNETO	02	07	75	118,02	134,12	VIGNETO	850	0	2 621	5,60	€ -	€ 2 380,00	€ 3 669,40	P2
28	34	RAPUANO GIUSEPPE n.a. BENEVENTO (BN) il 03/04/1986 c.f. RPNGPP86D03A783I - PROPRIETA' per 1/1 Sub. 2, 3, 4	8	365	ENTE URBANO	00	55	60	0,00	0,00	ENTE URBANO	56	0	93	7,10	€ -	€ 198,80	€ 165,08	P2
29	35	RAPUANO GIUSEPPE n.a. BENEVENTO (BN) il 03/04/1986 c.f. RPNGPP86D03A783I - PROPRIETA' per 1/1	8	363	SEMINATIVO	00	30	40	18,06	11,78	SEMINATIVO	288	0	401	1,90	€ -	€ 273,60	€ 190,48	P2
30	36	MEOLA UMBERTO n.a. BENEVENTO (BN) il 26/10/1973 c.f. MLEMRT73R26A783Y - PROPRIETA' per 1000/1000	8	279	VIGNETO	00	23	00	13,07	14,85	VIGNETO	94	0	154	5,60	€ -	€ 263,20	€ 215,60	P2
			8	328	VIGNETO	00	34	30	19,49	22,14	VIGNETO	293	0	538	5,60	€ -	€ 820,40	€ 753,20	P2
31	37	FALATO ALESSIO n.a. BENEVENTO (BN) il 30/06/1980 c.f. FLTLSS80H30A783V - PROPRIETA' per 1/1	8	162	SEMINATIVO	00	31	60	16,32	10,61	SEMINATIVO	812	0	256	1,90	€ -	€ 771,40	€ 121,60	P2
			8	165	VIGNETO	00	63	90	36,30	41,25	VIGNETO	65	0	538	5,60	€ -	€ 182,00	€ 753,20	P2
32	38	CORBO CONCETTA ROSARIA n.a. PONTE (BN) il 19/07/1961 c.f. CRBCT61L59G827I - PROPRIETA' per 1000/1000	8	164	ULIVETO	00	42	70	12,13	14,33	ULIVETO	354	0	658	4,50	€ -	€ 796,50	€ 740,25	P2
33	39	CAPOBIANCO ERNESTO n.a. BENEVENTO (BN) il 14/10/1979 c.f. CPBRST79R14A783O - PROPRIETA' per 1/1	8	293	SEMINATIVO	00	54	00	15,34	13,94	SEMINATIVO	342	0	1 123	1,90	€ -	€ 324,90	€ 533,43	P2
34	40	CAPOBIANCO ERNESTO n.a. BENEVENTO (BN) il 14/10/1979 c.f. CPBRST79R14A783O - PROPRIETA' per 250/1000 MASTROBUONI ADRIANA n.a. CERRETO SANNITA (BN) il 20/01/1954 c.f. MSTDRN54A60C525Z - PROPRIETA' per 500/1000 CAPOBIANCO MONICA n.a. ARIANO IRPINO (AV) il 09/08/1976 c.f. CPBMNC76M49A399B - PROPRIETA' per 250/1000	8	292	VIGNETO	00	48	10	27,33	31,05	VIGNETO	243	0	778	5,60	€ -	€ 680,40	€ 1 089,20	P2

Regione Campania
UTILIZZO IDROPOTABILE DELLE ACQUE DELL'INVASO DI CAMPOLATTARO E POTENZIAMENTO DELL'ALIMENTAZIONE POTABILE PER L'AREA BENEVENTANA
- AGGIORNAMENTO -
LOTTO 2

COMUNE DI PONTE (BN)

ELENCO DELLE PARTICELLE CON OCCUPAZIONI

N. D'ORDINE	N. PIANO	DITTA PROPRIETARIA	Dati catastali degli immobili interessati censiti nel N.C.T.							Zone da occupare Piano Particolare di esproprio aggiornato			INDENNITA' TOTALE AGGIORNATA DI CUI AL PIANO PARTICELLARE D'ESPROPRIO				note		
			Foglio	Mappale	Qualità	Superficie			Reddito		Coltura in atto	Superficie da asservire	Superficie da espropriare	Superficie da occupare temporaneamente	Valore venale €/mq	Indennità per terreni agricoli			
						Ha	a	ca	Domin.	Agrario						indennità per esproprio		Indennità per servitù	Inden. per occupaz. Temp.
A	B	C	D	E	F	G			H	I	L	M	N	O	P	Q	R	S	T
35	41	CAPOBIANCO MARIA RITA VITTORIA n.a. PONTE (BN) il 22/05/1948 c.f. CPBMRT48E62G827K - PROPRIETA' per 1000/1000	8	290	VIGNETO	00	46	30	26,30	29,89	VIGNETO	204	0	296	5,60	€ -	€ 571,20	€ 414,40	P2
			8	291	VIGNETO	00	46	20	26,25	29,83	VIGNETO	214	0	653	5,60	€ -	€ 599,20	€ 914,20	P2
36	42	CAPOBIANCO ERNESTO n.a. BENEVENTO (BN) il 14/10/1979 c.f. CPBRST79R14A783O - PROPRIETA' per 406/1000 MASTROBUONI ADRIANA n.a. CERRETO SANNITA (BN) il 20/01/1954 c.f. MSTDRN54A60C525Z - PROPRIETA' per 188/1000 CAPOBIANCO MONICA n.a. ARIANO IRPINO (AV) il 09/08/1976 c.f. CPBMNC76M49A399B - PROPRIETA' per 406/1000	8	89	VIGNETO	00	19	90	11,31	12,85	VIGNETO	203	0	694	5,60	€ -	€ 568,40	€ 971,60	P2
			8	345	VIGNETO	00	22	00	12,50	14,20	VIGNETO	0	0	133	5,60	€ -	€ -	€ 186,20	P2
37	44	CAPOBIANCO VINICIO n.a. PONTE (BN) il 01/10/1947 c.f. CPBVNC47R01G827B - PROPRIETA' per 1/1	8	87	ULIV VIGNET	00	23	30	9,03	10,83	ULIV VIGNET	202	0	733	4,50	€ -	€ 454,50	€ 824,63	P2
38	45	FUSCO GIOVANNI n.a. PONTE (BN) il 06/09/1955 c.f. FSCGNN55P06G827Z - PROPRIETA' per 1000/1000	8	83	ULIVETO	01	37	40	0,00	1,58	ULIVETO	1 071	0	3 414	4,50	€ -	€ 2 409,75	€ 3 840,75	P2
			8	84	ULIVETO	00	24	10	0,00	0,23	ULIVETO	276	0	729	4,50	€ -	€ 621,00	€ 820,13	P2

Regione Campania
UTILIZZO IDROPOTABILE DELLE ACQUE DELL'INVASO DI CAMPOLATTARO E POTENZIAMENTO DELL'ALIMENTAZIONE POTABILE PER L'AREA BENEVENTANA
- AGGIORNAMENTO -
LOTTO 2

COMUNE DI PONTE (BN)

ELENCO DELLE PARTICELLE CON OCCUPAZIONI

N. D'ORDINE	N. PIANO	DITTA PROPRIETARIA	Dati catastali degli immobili interessati censiti nel N.C.T.							Zone da occupare Piano Particolare di esproprio aggiornato			INDENNITA' TOTALE AGGIORNATA DI CUI AL PIANO PARTICELLARE D'ESPROPRIO				note		
			Foglio	Mappale	Qualità	Superficie			Reddito		Coltura in atto	Superficie da asservire	Superficie da espropriare	Superficie da occupare temporaneamente	Valore venale €/mq	Indennità per terreni agricoli			
						Ha	a	ca	Domin.	Agrario						indennità per esproprio		Indennità per servitù	Inden. per occupaz. Temp.
A	B	C	D	E	F	G			H	I	L	M	N	O	P	Q	R	S	T
39	47	BORRELLI DOMENICO n.a. PONTE (BN) il 27/11/1955 c.f. BRRDNC55527G827N - PROPRIETA' per 1000/1000 BORRELLI ANTONIO n.a. PONTE (BN) il 25/11/1930 c.f. BRRNTN30S25G827N - USUFRUTTO per 1000/1000	7	599	VIGNETO	00	05	98	4,32	4,01	VIGNETO	64	0	207	5,60	€ -	€ 179,20	€ 289,80	P2
			7	600	VIGNETO	00	05	22	3,77	3,50	VIGNETO	0	0	34	5,60	€ -	€ -	€ 47,60	P2
			7	601	VIGNETO	00	00	30	0,22	0,20	VIGNETO	15	0	14	5,60	€ -	€ 42,00	€ 19,60	P2
			7	602	VIGNETO	00	29	97	21,67	20,12	VIGNETO	0	0	133	5,60	€ -	€ -	€ 186,20	P2
			7	603	VIGNETO	00	24	08	17,41	16,17	VIGNETO	375	0	1049	5,60	€ -	€ 1050,00	€ 1468,60	P2
			7	604	VIGNETO	00	01	55	1,12	1,04	VIGNETO	34	0	120	5,60	€ -	€ 95,20	€ 168,00	P2
40	48	BORRELLI DOMENICO n.a. PONTE (BN) il 27/11/1955 c.f. BRRDNC55527G827N - NUDA PROPRIETA' per 1/1 BORRELLI ANTONIO n.a. PONTE (BN) il 25/11/1930 c.f. BRRNTN30S25G827N - USUFRUTTO per 1/1	7	596	SEMINATIVO	00	29	91	8,50	7,72	SEMINATIVO	134	0	407	1,90	€ -	€ 127,30	€ 193,33	P2
			7	597	SEMINATIVO	00	10	70	3,04	2,76	VIGNETO	0	0	58	5,60	€ -	€ -	€ 81,20	MODELLO 26 P1
			7	598	SEMINATIVO	00	00	59	0,00	0,14	SEMINATIVO	23	0	36	1,90	€ -	€ 21,85	€ 17,10	P2
41	49	BORRELLI ANTONIO n.a. PONTE (BN) il 25/11/1930 c.f. BRRNTN30S25G827N - USUFRUTTO per 1000/1000 BORRELLI PASQUALINO n.a. BENEVENTO (BN) il 08/08/1966 c.f. BRRPQL66M08A783R - PROPRIETA' per 1000/1000	7	215	VIGNETO	00	34	64	25,05	23,26	VIGNETO	11	0	567	5,60	€ -	€ 30,80	€ 793,80	P2
			7	593	VIGNETO	00	18	02	10,24	11,63	VIGNETO	0	0	3	5,60	€ -	€ -	€ 4,20	P1
			7	594	VIGNETO	00	05	36	3,05	3,46	VIGNETO	262	0	255	5,60	€ -	€ 733,60	€ 357,00	P2
			7	595	VIGNETO	00	01	02	0,58	0,66	VIGNETO	0	0	37	5,60	€ -	€ -	€ 51,80	P1
42	50	BORRELLI PASQUALINO n.a. BENEVENTO (BN) il 08/08/1966 c.f. BRRPQL66M08A783R - PROPRIETA' per 1000/1000 FRANGIOSA CRISTINA n.a. PONTE (BN) il 20/07/1931 c.f. FRNCST31L60G827Q - USUFRUTTO per 1000/1000	7	135	VIGNETO	00	21	80	15,76	14,64	VIGNETO	93	0	326	5,60	€ -	€ 260,40	€ 456,40	P2
			7	591	VIGNETO	00	01	87	1,06	1,21	VIGNETO	34	0	73	5,60	€ -	€ 95,20	€ 102,20	P1
43	51	ANGELONE NICOLA n.a. BENEVENTO (BN) il 14/12/1978 c.f. NGLNCL78T14A783K - PROPRIETA' per 1/1	7	134	SEMINATIVO	00	23	00	6,53	5,94	SEMINATIVO	131	0	398	1,90	€ -	€ 124,45	€ 189,05	P2
			7	588	VIGNETO	00	01	52	0,86	0,98	VIGNETO	0	0	17	5,60	€ -	€ -	€ 23,80	P1

Regione Campania
UTILIZZO IDROPOTABILE DELLE ACQUE DELL'INVASO DI CAMPOLATTARO E POTENZIAMENTO DELL'ALIMENTAZIONE POTABILE PER L'AREA BENEVENTANA
- AGGIORNAMENTO -
LOTTO 2

COMUNE DI PONTE (BN)

ELENCO DELLE PARTICELLE CON OCCUPAZIONI

N. D'ORDINE	N. PIANO	DITTA PROPRIETARIA	Dati catastali degli immobili interessati censiti nel N.C.T.							Zone da occupare Piano Particolare di esproprio aggiornato			INDENNITA' TOTALE AGGIORNATA DI CUI AL PIANO PARTICELLARE D'ESPROPRIO				note		
			Foglio	Mappale	Qualità	Superficie			Reddito		Coltura in atto	Superficie da asservire	Superficie da espropriare	Superficie da occupare temporaneamente	Valore venale €/mq	Indennità per terreni agricoli			
						Ha	a	ca	Domini.	Agrario						indennità per esproprio		Indennità per servitù	Inden. per occupaz. Temp.
A	B	C	D	E	F	G			H	I	L	M	N	O	P	Q	R	S	T
44	52	CAPOBIANCO ERNESTO n.a. BENEVENTO (BN) il 14/10/1979 c.f. CPBRST79R14A783O - PROPRIETA' per 500/1000 CAPOBIANCO MONICA n.a. ARIANO IRPINO (AV) il 09/08/1976 c.f. CPBMNC76M49A399B - PROPRIETA' per 500/1000	7	190	VIGNETO	00	11	50	8,31	7,72	VIGNETO	133	0	434	5,60	€ -	€ 372,40	€ 607,60	P2
			7	192	VIGNETO	00	09	90	7,16	6,65	VIGNETO	112	0	362	5,60	€ -	€ 313,60	€ 506,80	P2
			7	195	VIGNETO	00	05	30	3,83	3,56	VIGNETO	81	0	196	5,60	€ -	€ 226,80	€ 274,40	P2
			7	196	VIGNETO	00	04	80	3,47	3,22	VIGNETO	74	0	206	5,60	€ -	€ 207,20	€ 288,40	P2
45	55	PARTICELLA CON PARTITA SPECIALE - PROPRIETA' per 1/1	7	74	CORTE	00	46	65	0,00	0,00	CORTE	22	0	78	7,10	€ -	€ 78,10	€ 138,45	P2
46	58	VACCARELLA VINICIO n.a. PONTE (BN) il 02/11/1946 c.f. VCCVNC46S02G827G - PROPRIETA' per 1000/1000	7	142	ULIVETO	00	03	10	0,88	1,04	ULIVETO	0	0	1	4,50	€ -	€ -	€ 1,13	P1
47	60	IANNOTTI PASQUALE n.a. SAN LORENZO MAGGIORE (BN) il 21/12/1945 c.f. NNTPQL45T21H967E - PROPRIETA' per 1/2 IANNOTTI CARLA LUCIA LORENZINA n.a. SAN LORENZO MAGGIORE (BN) il 20/10/1956 c.f. NNTCLL56R60H967T - PROPRIETA' per 1/2	13	439	VIGNETO	00	24	23	17,52	16,27	VIGNETO	138	0	169	5,60	€ -	€ 386,40	€ 236,60	P2
			13	443	VIGNETO	00	02	40	1,36	1,55	VIGNETO	77	0	139	5,60	€ -	€ 215,60	€ 194,60	P2
48	61	MARCARELLI FELICITA n.a. TORRECUSO (BN) il 04/11/1952 c.f. MRCFCT52S44L254J - PROPRIETA' per 1/1	13	296	VIGNETO	00	62	10	35,28	40,09	VIGNETO	890	0	2 528	5,60	€ -	€ 2 492,00	€ 3 539,20	P2
			13	298	VIGNETO	00	24	20	17,50	16,25	VIGNETO	32	0	0	5,60	€ -	€ 89,60	€ -	P2
			13	299	VIGNETO	00	16	60	12,00	11,15	VIGNETO	330	52	560	5,60	€ 291,20	€ 924,00	€ 784,00	P2
49	62	ENTE FERROVIE DELLO STATO c.f. 01585570581 - PROPRIETA' per 1000/1000	12	16	SEMINATIVO	00	11	70	3,32	3,02	SEMINATIVO	0	0	156	1,90	€ -	€ -	€ 74,10	P1
50	63	IANNELLA VITO n.a. PONTE (BN) il 07/04/1950 c.f. NNLVTI50D07G827F - PROPRIETA' per 1000/1000	13	297	VIGNETO	00	29	60	21,40	19,87	VIGNETO	378	0	1 254	5,60	€ -	€ 1 058,40	€ 1 755,60	P2
			13	419	VIGNETO	00	13	90	10,05	9,33	VIGNETO	188	20	0	5,60	€ 112,00	€ 526,40	€ -	P2

Regione Campania
UTILIZZO IDROPOTABILE DELLE ACQUE DELL'INVASO DI CAMPOLATTARO E POTENZIAMENTO DELL'ALIMENTAZIONE POTABILE PER L'AREA BENEVENTANA
- AGGIORNAMENTO -
LOTTO 2

COMUNE DI PONTE (BN)

ELENCO DELLE PARTICELLE CON OCCUPAZIONI

N. D'ORDINE	N. PIANO	DITTA PROPRIETARIA	Dati catastali degli immobili interessati censiti nel N.C.T.							Zone da occupare Piano Particellare di esproprio aggiornato			INDENNITA' TOTALE AGGIORNATA DI CUI AL PIANO PARTICELLARE D'ESPROPRIO				note		
			Foglio	Mappale	Qualità	Superficie			Reddito		Coltura in atto	Superficie da asservire	Superficie da espropriare	Superficie da occupare temporaneamente	Valore venale €/mq	Indennità per terreni agricoli			
						Ha	a	ca	Domin.	Agrario						indennità per esproprio		Indennità per servizi	Inden. per occupaz. Temp.
A	B	C	D	E	F	G			H	I	L	M	N	O	P	Q	R	S	T
51	64	GUGLIOTTI CONCETTA ANNA n.a. PONTE (BN) il 04/01/1947 c.f. GGLCCT47A44G827V - PROPRIETA' per 1/1	12	60	VIGNETO	00	10	10	5,74	6,52	ULIVETO	145	0	468	4,50	€ -	€ 326,25	€ 526,50	MODELLO 26 P2
			12	234	VIGNETO	00	89	99	51,12	58,09	VIGNETO	816	0	2 699	5,60	€ -	€ 2 284,80	€ 3 778,60	P2
52	65	IADAROLA NICOLA n.a. PONTE (BN) il 15/01/1959 c.f. DRLNLN59A15G827J - PROPRIETA' per 1000/1000	12	33	SEMIN ARBOR	00	15	01	10,85	6,98	SEMIN ARBOR	110	0	367	3,30	€ -	€ 181,50	€ 302,78	P2
53	66	CICCHIELLO UMBERTO n.a. BENEVENTO (BN) il 20/07/1966 c.f. CCCMRT66L20A783H - NUDA PROPRIETA' per 1/1 CICCHIELLO DOMENICO n.a. BENEVENTO (BN) il 24/04/1941 c.f. CCCDNC41D24A783T - USUFRUTTO per 1000/1000	12	75	VIGNETO	00	33	60	19,09	21,69	VIGNETO	224	0	741	5,60	€ -	€ 627,20	€ 1 037,40	P2
			12	32	VIGNETO	00	32	20	18,29	20,79	VIGNETO	182	0	603	5,60	€ -	€ 509,60	€ 844,20	P2
54	67	CICCHIELLO UMBERTO n.a. BENEVENTO (BN) il 20/07/1966 c.f. CCCMRT66L20A783H - NUDA PROPRIETA' per 1/1 CICCHIELLO DOMENICO n.a. BENEVENTO (BN) il 24/04/1941 c.f. CCCDNC41D24A783T - USUFRUTTO per 1/1	12	74	VIGNETO	00	32	70	18,58	21,11	VIGNETO	198	0	643	5,60	€ -	€ 554,40	€ 900,20	P2
			12	81	VIGNETO	00	31	70	18,01	20,46	VIGNETO	160	0	529	5,60	€ -	€ 448,00	€ 740,60	P2
55	68	MATERAZZO SEBASTIANO n.a. TELESE TERME (BN) il 24/01/1961 c.f. MTRSST61A24L086B - PROPRIETA' per 1000/3000 MATERAZZO ROSAMARIA n.a. TELESE TERME (BN) il 23/09/1959 c.f. MTRMR59P63L086O - PROPRIETA' per 1000/3000 MATERAZZO LUIGI n.a. TELESE TERME (BN) il 03/07/1969 c.f. MTRLGU69L03L086F - PROPRIETA' per 1000/3000	12	80	SEMINATIVO	00	30	40	18,06	11,78	ULIVETO	144	0	471	4,50	€ -	€ 324,00	€ 529,88	MODELLO 26 P2
			12	145	VIGNETO	01	45	00	104,84	97,35	VIGNETO	272	0	879	5,60	€ -	€ 761,60	€ 1 230,60	P2
56	69	CICCHIELLO NICOLANGELO n.a. PONTE (BN) il 11/10/1937 c.f. CCCNLN37R11G827F - USUFRUTTO per 1000/1000 CICCHIELLO MARIA ELISA n.a. BENEVENTO (BN) il 13/05/1964 c.f. CCCMLS64E53A783O - NUDA PROPRIETA' per 1/1	12	79	SEMIN ARBOR	00	31	00	22,41	14,41	SEMIN ARBOR	135	0	442	3,30	€ -	€ 222,75	€ 364,65	P2
			12	70	VIGNETO	00	30	40	18,06	11,78	ULIVETO	144	0	471	4,50	€ -	€ 324,00	€ 529,88	MODELLO 26 P2
57	70	CICCHIELLO NICOLETTA n.a. NAPOLI (NA) il 11/01/1986 c.f. CCCNLT86A51F839X - NUDA PROPRIETA' per 1/2 CICCHIELLO ANTONELLA FRANCESCA n.a. NAPOLI (NA) il 04/10/1988 c.f. CCCNLL88R44F839W - NUDA PROPRIETA' per 1/2 CICCHIELLO ALDO n.a. NAPOLI (NA) il 28/11/1949 c.f. CCCLDA49S28F839Z - USUFRUTTO per 1000/1000	12	79	SEMIN ARBOR	00	31	00	22,41	14,41	SEMIN ARBOR	135	0	442	3,30	€ -	€ 222,75	€ 364,65	P2

Regione Campania
UTILIZZO IDROPOTABILE DELLE ACQUE DELL'INVASO DI CAMPOLATTARO E POTENZIAMENTO DELL'ALIMENTAZIONE POTABILE PER L'AREA BENEVENTANA
- AGGIORNAMENTO -
LOTTO 2

COMUNE DI PONTE (BN)

ELENCO DELLE PARTICELLE CON OCCUPAZIONI

N. D'ORDINE	N. PIANO	DITTA PROPRIETARIA	Dati catastali degli immobili interessati censiti nel N.C.T.							Zone da occupare Piano Particellare di esproprio aggiornato			INDENNITA' TOTALE AGGIORNATA DI CUI AL PIANO PARTICELLARE D'ESPROPRIO				note		
			Foglio	Mappale	Qualità	Superficie			Reddito		Coltura in atto	Superficie da asservire	Superficie da espropriare	Superficie da occupare temporaneamente	Valore venale €/mq	Indennità per terreni agricoli			
						Ha	a	ca	Domin.	Agrario						indennità per esproprio		Indennità per servitù	Inden. per occupaz. Temp.
A	B	C	D	E	F	G			H	I	L	M	N	O	P	Q	R	S	T
58	71	CICCHIELLO ROCCO n.a. PONTE (BN) il 28/08/1967 c.f. CCCRCC67M28G827L - PROPRIETA' per 1000/1000 CICCHIELLO ANGELO n.a. TORRE DEL GRECO (NA) il 02/05/1940 c.f. CCCNGL40E02L259M - USUFRUTTO per 1000/1000	12	78	VIGNETO	00	25	00	14,20	16,14	ULIVETO	100	0	334	4,50	€ -	€ 225,00	€ 375,75	MODELLO 26 P2
59	72	CICCHIELLO ROCCO n.a. PONTE (BN) il 28/08/1967 c.f. CCCRCC67M28G827L - PROPRIETA' per 1/1 CICCHIELLO ANGELO n.a. TORRE DEL GRECO (NA) il 02/05/1940 c.f. CCCNGL40E02L259M - USUFRUTTO per 1/1	12	59	VIGNETO	00	25	00	14,20	16,14	ULIVETO	97	0	311	4,50	€ -	€ 218,25	€ 349,88	MODELLO 26 P2
60	73	FUSCO MARCANGELO n.a. BENEVENTO (BN) il 19/08/1969 c.f. FSCMCN69M19A783G - LIVELLARIO PER per 1/3 FUSCO MARCANGELO n.a. BENEVENTO (BN) il 19/08/1969 c.f. FSCMCN69M19A783G - ENFITEUSI per 2/3 CAPITOLO METROPOLITANO DI BENEVENTO - DIRITTO DEL CONCEDENTE per 1000/1000	12	269	VIGNETO	00	89	00	50,56	57,46	VIGNETO	342	0	1078	5,60	€ -	€ 957,60	€ 1 509,20	P2
61	74	CAPITOLO METROPOLITANO DI BENEVENTO - DIRITTO DEL CONCEDENTE per 1000/1000 FUSCO MARIA n.a. BENEVENTO (BN) il 24/07/1972 c.f. FSCMRA72L64A783W - LIVELLARIO PER per 1/3 FUSCO MARIA n.a. BENEVENTO (BN) il 24/07/1972 c.f. FSCMRA72L64A783W - ENFITEUSI per 2/3	12	268	VIGNETO	00	98	50	55,96	63,59	VIGNETO	290	0	923	5,60	€ -	€ 812,00	€ 1 292,20	P2
62	75	FUSCO MARIA n.a. BENEVENTO (BN) il 24/07/1972 c.f. FSCMRA72L64A783W - PROPRIETA' per 1000/1000	12	206	VIGNETO	00	55	60	31,59	35,89	VIGNETO	217	0	681	5,60	€ -	€ 607,60	€ 953,40	P2
			12	350	VIGNETO	00	56	64	32,18	36,57	VIGNETO	241	0	770	5,60	€ -	€ 674,80	€ 1 078,00	P2
			12	351	VIGNETO	00	56	86	32,30	36,71	VIGNETO	251	0	801	5,60	€ -	€ 702,80	€ 1 121,40	P2
63	76	IANNELLA CATERINA n.a. TORRECUSSO (BN) il 19/07/1943 c.f. NNLCRN43L59L254C - PROPRIETA' per 1000/1000	12	205	SEMINATIVO	00	14	30	8,49	5,54	SEMINATIVO	54	0	171	1,90	€ -	€ 51,30	€ 81,23	P2

LEGENDA

PARTICELLE GIA' PRESENTI NEL PFTE
- P1 -

PARTICELLE GIA' PRESENTI NEL PFTE CON INTEGRAZIONI
- P2 -

NUOVE PARTICELLE NON PRESENTI NEL PFTE
- P3 -

Regione Campania
UTILIZZO IDROPOTABILE DELLE ACQUE DELL'INVASO DI CAMPOLATTARO E POTENZIAMENTO DELL'ALIMENTAZIONE POTABILE PER L'AREA BENEVENTANA
- AGGIORNAMENTO -
LOTTO 2

COMUNE DI PONTE (BN)

ELENCO DELLE PARTICELLE CON OCCUPAZIONI

N. D'ORDINE	N. PIANO	DITTA PROPRIETARIA	Dati catastali degli immobili interessati censiti nel N.C.T.							Zone da occupare Piano Particolare di esproprio aggiornato			INDENNITA' TOTALE AGGIORNATA DI CUI AL PIANO PARTICELLARE D'ESPROPRIO				note		
			Foglio	Mappale	Qualità	Superficie			Reddito		Coltura in atto	Superficie da asservire	Superficie da espropriare	Superficie da occupare temporaneamente	Valore venale €/mq	Indennità per terreni agricoli			
						Ha	a	ca	Domin.	Agrario						indennità per esproprio		Indennità per servizi	Inden. per occupaz. Temp.
A	B	C	D	E	F	G			H	I	L	M	N	O	P	Q	R	S	T
64	77	MIGNONE ANTONELLA n.a. BENEVENTO (BN) il 30/01/1973 c.f. MGNNNL73A70A783T - PROPRIETA' per 1/1	12	30	VIGNETO	00	48	00	34,71	32,23	VIGNETO	176	0	570	5,60	€ -	€ 492,80	€ 798,00	P2
			12	231	VIGNETO	00	25	00	18,08	16,78	VIGNETO	92	0	292	5,60	€ -	€ 257,60	€ 408,80	P2
			12	237	VIGNETO	00	71	50	51,70	48,00	VIGNETO	268	0	851	5,60	€ -	€ 750,40	€ 1 191,40	P2
65	78	SIMEONE MARIA FATIMA n.a. BENEVENTO (BN) il 12/01/1990 c.f. SMNMF90A52A783W - NUDA PROPRIETA' per 1/1 SIMEONE ANTIMO n.a. PONTE (BN) il 18/06/1953 c.f. SMNNTM53H18G827Y - USUFRUTTO per 1000/1000	12	28	VIGNETO	01	80	80	102,71	116,72	VIGNETO	330	0	1 063	5,60	€ -	€ 924,00	€ 1 488,20	P2
66	79	CIAVANNI LIANA n.a. TARANTO (TA) il 07/04/1969 c.f. CVNLN169D47L049S - PROPRIETA' per 1/3 CIAVANNI ISIDORO n.a. SAN LORENZO MAGGIORE (BN) il 16/11/1937 c.f. CVNSDR37S16H967Z - PROPRIETA' per 1/3 CIAVANNI CINZIA n.a. BENEVENTO (BN) il 07/09/1973 c.f. CVNCNZ73P47A783N - PROPRIETA' per 1/3	12	338	SEMINATIVO	00	51	73	30,72	20,04	SEMINATIVO	175	0	462	1,90	€ -	€ 166,25	€ 219,45	P2
67	80	GUGLIOTTI CONCETTA ANNA n.a. PONTE (BN) il 04/01/1947 c.f. GGLCCT47A44G827V - USUFRUTTO per 1/2 IESCE SALVATORE n.a. PONTE (BN) il 09/09/1968 c.f. SCISVT68P09G827P - NUDA PROPRIETA' per 1000/1000 IESCE NICOLA n.a. PAUPISI (BN) il 03/11/1934 c.f. SCINCL34S03G386Y - USUFRUTTO per 1/2	12	332	VIGNETO	00	23	00	0,00	0,57	VIGNETO	186	0	419	5,60	€ -	€ 520,80	€ 586,60	P2
68	81	IESCE SALVATORE n.a. PONTE (BN) il 09/09/1968 c.f. SCISVT68P09G827P - NUDA PROPRIETA' per 1/1 IESCE NICOLA n.a. PAUPISI (BN) il 03/11/1934 c.f. SCINCL34S03G386Y - USUFRUTTO per 1000/1000	12	26	VIGNETO	01	90	90	108,45	123,24	VIGNETO	285	0	909	5,60	€ -	€ 798,00	€ 1 272,60	P2
69	82	FUSCO PIETRO n.a. PONTE (BN) il 12/01/1949 c.f. FSCPTR49A12G827V - PROPRIETA' per 1000/1000	12	337	VIGNETO	00	94	02	0,00	2,56	ULIVETO	211	0	688	4,50	€ -	€ 474,75	€ 774,00	MODELLO 26 P2
70	83	COLETTA LUIGINA n.a. BENEVENTO (BN) il 30/12/1971 c.f. CLTLGN71T0A783L - PROPRIETA' per 1/1	12	283	VIGNETO	00	87	60	63,34	58,81	VIGNETO	213	0	695	5,60	€ -	€ 596,40	€ 973,00	P2
71	84	FUSCO CELESTINO n.a. PONTE (BN) il 18/06/1923 c.f. FSCCST23H18G827C - PROPRIETA' per 1000/1000	12	108	VIGNETO	02	02	00	146,05	135,62	VIGNETO	436	0	1 386	5,60	€ -	€ 1 220,80	€ 1 940,40	P2

Regione Campania
UTILIZZO IDROPOTABILE DELLE ACQUE DELL'INVASO DI CAMPOLATTARO E POTENZIAMENTO DELL'ALIMENTAZIONE POTABILE PER L'AREA BENEVENTANA
- AGGIORNAMENTO -
LOTTO 2

COMUNE DI PONTE (BN)

ELENCO DELLE PARTICELLE CON OCCUPAZIONI

N. D'ORDINE	N. PIANO	DITTA PROPRIETARIA	Dati catastali degli immobili interessati censiti nel N.C.T.								Zone da occupare Piano Particellare di esproprio aggiornato			INDENNITA' TOTALE AGGIORNATA DI CUI AL PIANO PARTICELLARE D'ESPROPRIO				note	
			Foglio	Mappale	Qualità	Superficie			Reddito		Coltura in atto	Superficie da asservire	Superficie da espropriare	Superficie da occupare temporaneamente	Valore venale €/mq	Indennità per terreni agricoli			
						Ha	a	ca	Domini.	Agrario						indennità per esproprio	Indennità per servitù		Inden. per occupaz. Temp.
A	B	C	D	E	F	G			H	I	L	M	N	O	P	Q	R	S	T
72	85	COLETTA SILVIO n.a. BENEVENTO (BN) il 03/05/1963 c.f. CLTSLV63E03A783J - PROPRIETA' per 1000/1000	12	187	VIGNETO	00	76	70	55,46	51,50	VIGNETO	234	0	746	5,60	€ -	€ 655,20	€ 1 044,40	P2
73	86	FUSCO GIUSTINA n.a. PAUPISI (BN) il 28/08/1954 c.f. FSCGTN54M68G386J - PROPRIETA' per 1000/1000 CAPITOLO METROPOLITANO DI BENEVENTO c.f. 80002320622 - DIRITTO DEL CONCEDENTE per 1000/1000	12	103	VIGNETO	00	76	60	55,38	51,43	VIGNETO	224	0	711	5,60	€ -	€ 627,20	€ 995,40	P2
74	87	ZOTTI PASQUALINO n.a. TORRECUSO (BN) il 26/01/1975 c.f. ZITPQL75A26L254C - PROPRIETA' per 1/1	12	100	VIGNETO	01	16	50	66,18	75,21	VIGNETO	444	0	1 424	5,60	€ -	€ 1 243,20	€ 1 993,60	P2
75	88	COLETTA ANTONIO n.a. BENEVENTO (BN) il 12/03/1956 c.f. CLTNTN56C12A783C - PROPRIETA' per 1000/1000	12	99	VIGNETO	00	68	60	49,60	46,06	VIGNETO	130	0	422	5,60	€ -	€ 364,00	€ 590,80	P2
			12	184	VIGNETO	00	35	50	25,67	23,83	VIGNETO	134	0	435	5,60	€ -	€ 375,20	€ 609,00	P2
			12	185	VIGNETO	00	38	10	27,55	25,58	VIGNETO	138	0	444	5,60	€ -	€ 386,40	€ 621,60	P2
76	89	FUSCO PIERA VINCENZA n.a. BENEVENTO (BN) il 09/10/1965 c.f. FSCPVN65R49A783D - PROPRIETA' per 222/1000 FUSCO ANNAMARIA n.a. BENEVENTO (BN) il 24/09/1976 c.f. FSCNMR76P64A783B - PROPRIETA' per 222/1000 FUSCO AMABILE SERGIO n.a. PONTE (BN) il 10/06/1969 c.f. FSCMLS69H10G827B - PROPRIETA' per 222/1000 DALOIA TERESA n.a. CASALDUNI (BN) il 14/10/1942 c.f. DLATRS42RS4B873B - PROPRIETA' per 334/1000	12	219	VIGNETO	00	35	10	25,38	23,57	VIGNETO	287	0	943	5,60	€ -	€ 803,60	€ 1 320,20	P2
			12	224	VIGNETO	00	25	90	14,71	16,72	VIGNETO	329	0	498	5,60	€ -	€ 921,20	€ 697,20	P2
77	90	SANZARI ROBERTO n.a. SAN LORENZO MAGGIORE (BN) il 09/03/1970 c.f. SNZRRT70C09H967E - PROPRIETA' per 1/1	12	97	SEMINATIVO	00	21	50	12,77	8,33	SEMINATIVO	172	0	564	1,90	€ -	€ 163,40	€ 267,90	P2
78	91	PARTICELLA CON PARTITA SPECIALE - PROPRIETA' per 1/1	12	23	CORTE	00	17	68	0,00	0,00	CORTE	37	0	121	7,10	€ -	€ 131,35	€ 214,78	P2
79	92	COLETTA ANTONIO n.a. BENEVENTO (BN) il 12/03/1956 c.f. CLTNTN56C12A783C - PROPRIETA' per 1/1	12	183	VIGNETO	00	58	30	42,15	39,14	VIGNETO	316	0	1 056	5,60	€ -	€ 884,80	€ 1 478,40	P2

Regione Campania
UTILIZZO IDROPOTABILE DELLE ACQUE DELL'INVASO DI CAMPOLATTARO E POTENZIAMENTO DELL'ALIMENTAZIONE POTABILE PER L'AREA BENEVENTANA
- AGGIORNAMENTO -
LOTTO 2

COMUNE DI PONTE (BN)

ELENCO DELLE PARTICELLE CON OCCUPAZIONI

N. D'ORDINE	N. PIANO	DITTA PROPRIETARIA	Dati catastali degli immobili interessati censiti nel N.C.T.							Zone da occupare Piano Particolare di esproprio aggiornato			INDENNITA' TOTALE AGGIORNATA DI CUI AL PIANO PARTICELLARE D'ESPROPRIO				note		
			Foglio	Mappale	Qualità	Superficie			Reddito		Coltura in atto	Superficie da asservire	Superficie da espropriare	Superficie da occupare temporaneamente	Valore venale €/mq	Indennità per terreni agricoli			
						Ha	a	ca	Domin.	Agrario						indennità per esproprio		Indennità per servitù	Inden. per occupaz. Temp.
A	B	C	D	E	F	G			H	I	L	M	N	O	P	Q	R	S	T
80	93	RAGONESE FIORINDA n.a. MARZANO APPIO (CE) il 10/12/1963 c.f. RGNFND63T50E998X - PROPRIETA' per 3000/9000 IANNELLA LUCA n.a. BENEVENTO (BN) il 22/01/1992 c.f. NNLLCU92A22A783G - PROPRIETA' per 2000/9000	12	95	VIGNETO	00	36	70	26,54	24,64	VIGNETO	228	0	694	5,60	€ -	€ 638,40	€ 971,60	P2
		IANNELLA GIOVANNI n.a. BENEVENTO (BN) il 12/01/1990 c.f. NNLGNN90A12A783G - PROPRIETA' per 2000/9000 IANNELLA FRANCESCO MICHELE ANTONIO n.a. CERRETO SANNITA (BN) il 13/09/1994 c.f. NNLFNC94P13C525A - PROPRIETA' per 2000/9000	12	96	VIGNETO	00	35	00	25,31	23,50	VIGNETO	133	0	445	5,60	€ -	€ 372,40	€ 623,00	P2
81	94	FUSCO GIOVANNI n.a. BENEVENTO (BN) il 23/03/1987 c.f. FSCGNN87C23A783R - PROPRIETA' per 1/1	12	142	ULIVETO	00	28	20	0,00	6,09	ULIVETO	181	0	511	4,50	€ -	€ 407,25	€ 574,88	P2
82	95	SANZARI ALESSANDRO n.a. BENEVENTO (BN) il 23/08/1997 c.f. SNZLSN97M23A783P - PROPRIETA' per 1/1	12	223	ULIVETO	00	28	00	0,00	3,69	ULIV VIGNET	281	0	530	4,50	€ -	€ 632,25	€ 596,25	MODELLO 26 P2
83	96	FUSCO PIERINO n.a. PONTE (BN) il 20/06/1949 c.f. FSCPRN49H20G827Y - PROPRIETA' per 1000/1000	12	225	VIGNETO	00	28	60	16,25	18,46	VIGNETO	141	0	505	5,60	€ -	€ 394,80	€ 707,00	P2
84	97	GALASSO ROSETTA n.a. TORRECUSO (BN) il 01/11/1972 c.f. GLSRTT72541L254X - PROPRIETA' per 1000/1000	5	272	SEMIN IRRIG	00	15	30	13,83	7,11	SEMIN IRRIG	34	0	156	3,30	€ -	€ 56,10	€ 128,70	P2
			5	367	SEMIN IRRIG	00	15	20	13,74	7,07	SEMIN IRRIG	38	0	172	3,30	€ -	€ 62,70	€ 141,90	P2
			5	544	SEMIN IRRIG	00	97	10	0,00	33,70	SEMIN IRRIG	208	0	949	3,30	€ -	€ 343,20	€ 782,93	P2

Regione Campania
UTILIZZO IDROPOTABILE DELLE ACQUE DELL'INVASO DI CAMPOLATTARO E POTENZIAMENTO DELL'ALIMENTAZIONE POTABILE PER L'AREA BENEVENTANA
- AGGIORNAMENTO -
LOTTO 2

COMUNE DI PONTE (BN)

ELENCO DELLE PARTICELLE CON OCCUPAZIONI

N. D'ORDINE	N. PIANO	DITTA PROPRIETARIA	Dati catastali degli immobili interessati censiti nel N.C.T.							Zone da occupare Piano Particolare di esproprio aggiornato			INDENNITA' TOTALE AGGIORNATA DI CUI AL PIANO PARTICELLARE D'ESPROPRIO				note		
			Foglio	Mappale	Qualità	Superficie			Reddito		Coltura in atto	Superficie da asservire	Superficie da espropriare	Superficie da occupare temporaneamente	Valore venale €/mq	Indennità per terreni agricoli			
						Ha	a	ca	Domin.	Agrario						indennità per esproprio		Indennità per servitù	Inden. per occupaz. Temp.
A	B	C	D	E	F	G			H	I	L	M	N	O	P	Q	R	S	T
85	98	GUGLIELMUCCI NICOLA GIOVANNI ANTONIO n.a. PONTE (BN) il 27/02/1967 c.f. GGLNLG67B27G827D - PROPRIETA' per 1/1	5	215	SEMINATIVO	00	04	50	0,00	1,34	SEMINATIVO ARB	3	0	87	3,30	€ -	€ 4,95	€ 71,78	MODELLO 26 P2
			5	266	SEMINATIVO	00	01	05	0,16	0,24	SEMINATIVO	10	0	26	1,90	€ -	€ 9,50	€ 12,35	P2
			5	267	ULIVETO	00	01	05	0,19	0,24	ULIVETO	13	0	44	4,50	€ -	€ 29,25	€ 49,50	P2
			5	269	SEMINATIVO	00	02	70	0,42	0,63	SEMINATIVO	11	0	48	1,90	€ -	€ 10,45	€ 22,80	P2
			5	271	SEMINATIVO	00	04	50	0,70	1,05	SEMINATIVO	0	0	36	1,90	€ -	€ -	€ 17,10	P2
			5	274	SEMINATIVO	00	35	50	18,33	11,92	SEMINATIVO	72	0	330	1,90	€ -	€ 68,40	€ 156,75	P2
			5	287	SEMINATIVO	00	06	00	0,93	1,39	SEMINATIVO	27	0	83	1,90	€ -	€ 25,65	€ 39,43	P2
			5	288	SEMINATIVO	00	05	30	0,82	1,23	SEMINATIVO	19	0	85	1,90	€ -	€ 18,05	€ 40,38	P2
			5	289	SEMINATIVO	00	06	70	1,04	1,56	SEMINATIVO	31	0	141	1,90	€ -	€ 29,45	€ 66,98	P2
86	99	GRANDE MICHELE n.a. CIRCELLO (BN) il 13/03/1940 c.f. GRNMHL40C13C719Z - PROPRIETA' per 1/2 GRANDE LIBERO n.a. CIRCELLO (BN) il 02/08/1935 c.f. GRNLBR35M02C719A - PROPRIETA' per 1/2 GRANDE GIUSEPPE n.a. CIRCELLO (BN) il 17/08/1913 c.f. GRNGPP13M17C719A - USUFRUTTUARIO PARZIALE PER per 1000/1000	5	361	SEMINATIVO	00	34	40	17,77	11,55	SEMINATIVO	69	0	315	1,90	€ -	€ 65,55	€ 149,63	P2

Regione Campania
UTILIZZO IDROPOTABILE DELLE ACQUE DELL'INVASO DI CAMPOLATTARO E POTENZIAMENTO DELL'ALIMENTAZIONE POTABILE PER L'AREA BENEVENTANA
- AGGIORNAMENTO -
LOTTO 2

COMUNE DI PONTE (BN)

ELENCO DELLE PARTICELLE CON OCCUPAZIONI

N. D'ORDINE	N. PIANO	DITTA PROPRIETARIA	Dati catastali degli immobili interessati censiti nel N.C.T.							Zone da occupare Piano Particolare di esproprio aggiornato			INDENNITA' TOTALE AGGIORNATA DI CUI AL PIANO PARTICELLARE D'ESPROPRIO				note		
			Foglio	Mappale	Qualità	Superficie			Reddito		Coltura in atto	Superficie da asservire	Superficie da espropriare	Superficie da occupare temporaneamente	Valore venale €/mq	Indennità per terreni agricoli			
						Ha	a	ca	Domin.	Agrario						indennità per esproprio		Indennità per servitù	Inden. per occupaz. Temp.
A	B	C	D	E	F	G			H	I	L	M	N	O	P	Q	R	S	T
87	100	SILVESTRI SALVATORE n.a. CASALDUNI (BN) il 24/12/1915 c.f. SLVSVT15T24B873O - PROPRIETA' per 3/126 SILVESTRI PELLEGRINO n.a. CASALDUNI (BN) il 21/08/1913 c.f. SLVPLG13M21B873L - PROPRIETA' per 3/126 SILVESTRI NICOLA n.a. CASALDUNI (BN) il 02/12/1920 c.f. SLVNCL20T02B873Q - PROPRIETA' per 3/126 SILVESTRI MICHELE n.a. CASALDUNI (BN) il 02/12/1926 c.f. SLVMHL26T02B873H - PROPRIETA' per 3/126 SILVESTRI LUCIA n.a. CASALDUNI (BN) il 26/05/1918 c.f. SILVCU18E66B873L - PROPRIETA' per 3/126	5	219	PASCOLO ARB	00	13	20	0,95	0,61	PASCOLO ARB	68	0	278	1,50	€ -	€ 51,00	€ 104,25	P2
		SILVESTRI CARMELO n.a. CASALDUNI (BN) il 03/04/1932 c.f. SLVCM132D43B873V - PROPRIETA' per 3/126 ROMANO NICOLANTONIO n.a. CASALDUNI (BN) il 12/01/1936 c.f. RMNNLN36A12B873U - PROPRIETA' per 3/126 ROMANO COSIMO n.a. CASALDUNI (BN) il 24/10/1943 c.f. RMNCSM43R24B873B - PROPRIETA' per 15/126	5	275	SEMINATIVO	00	50	40	26,03	16,92	SEMINATIVO	101	0	463	1,90	€ -	€ 95,95	€ 219,93	P2
		ROMANO BATTISTA n.a. CASALDUNI (BN) il 24/06/1938 c.f. RMNBTS38H64B873Y - PROPRIETA' per 3/126 ROMANO ANTONIETTA n.a. CASALDUNI (BN) il 11/02/1941 c.f. RMNNNT41B51B873L - PROPRIETA' per 3/126 GUGLIELMUCCI MARIA n.a. PONTE (BN) il 15/10/1912 c.f. GGLMRA12R55G827N - PROPRIETA' per 18/126	5	435	SEMINATIVO	00	11	65	1,81	2,71	SEMINATIVO	51	0	231	1,90	€ -	€ 48,45	€ 109,73	P2
		GUGLIELMUCCI FILOMENA n.a. FRAGNETO MONFORTE (BN) il 10/05/1922 c.f. GGLFMN22E50D756T - PROPRIETA' per 12/126 GUGLIELMUCCI COSIMO n.a. FRAGNETO MONFORTE (BN) il 09/06/1916 c.f. GGLCSM16H09D756F - PROPRIETA' per 42/126 DE CICCIO NICOLINA n.a. CASALDUNI (BN) il 08/08/1956 c.f. DCCNLS6M48B873I - PROPRIETA' per 4/126	5	437	SEMINATIVO	00	12	20	1,89	2,84	SEMINATIVO	106	0	438	1,90	€ -	€ 100,70	€ 208,05	P2
		DE CICCIO COSIMO n.a. CASALDUNI (BN) il 05/02/1921 c.f. DCCCSM21B05B873P - PROPRIETA' per 4/126 DE CICCIO ADELE n.a. CASALDUNI (BN) il 03/11/1954 c.f.	5	311	SEMINATIVO	00	16	80	8,68	5,64	SEMINATIVO	61	0	142	1,90	€ -	€ 57,95	€ 67,45	P2
88	101	GUGLIELMUCCI MARGHERITA ; DI GIACOMO - PROPRIETA' per 1/3 GUGLIELMUCCI COSIMO ; DI GIACOMO - PROPRIETA' per 2/3	5	433	SEMINATIVO	00	12	20	1,89	2,84	SEMINATIVO	60	0	275	1,90	€ -	€ 57,00	€ 130,63	P2

Regione Campania
UTILIZZO IDROPOTABILE DELLE ACQUE DELL'INVASO DI CAMPOLATTARO E POTENZIAMENTO DELL'ALIMENTAZIONE POTABILE PER L'AREA BENEVENTANA
- AGGIORNAMENTO -
LOTTO 2

COMUNE DI PONTE (BN)

ELENCO DELLE PARTICELLE CON OCCUPAZIONI

N. D'ORDINE	N. PIANO	DITTA PROPRIETARIA	Dati catastali degli immobili interessati censiti nel N.C.T.								Zone da occupare Piano Particolare di esproprio aggiornato			INDENNITA' TOTALE AGGIORNATA DI CUI AL PIANO PARTICELLARE D'ESPROPRIO				note	
			Foglio	Mappale	Qualità	Superficie			Reddito		Coltura in atto	Superficie da asservire	Superficie da espropriare	Superficie da occupare temporaneamente	Valore venale €/mq	Indennità per terreni agricoli			
						Ha	a	ca	Domin.	Agrario						indennità per esproprio	Indennità per servitù		Inden. per occupaz. Temp.
A	B	C	D	E	F	G			H	I	L	M	N	O	P	Q	R	S	T
89	102	COLANGELO GIOVANNA n.a. VITULANO (BN) il 20/09/1974 c.f. CLNGNN74P60M093F - PROPRIETA' per 1/1	5	181	SEMINATIVO	00	17	20	4,89	4,44	SEMINATIVO	194	0	292	1,90	€ -	€ 184,30	€ 138,70	P2
			5	276	SEMINATIVO	00	23	30	12,03	7,82	SEMINATIVO	51	0	239	1,90	€ -	€ 48,45	€ 113,53	P2
90	103	D'ALOIA ANTONIO n.a. PONTE (BN) il 13/06/1962 c.f. DLANTN62H13G827P - PROPRIETA' per 1000/1000	5	249	SEMINATIVO	00	19	00	5,40	4,91	SEMINATIVO	11	0	122	1,90	€ -	€ 10,45	€ 57,95	P2
			5	300	SEMINATIVO	00	47	50	24,53	15,95	SEMINATIVO	62	0	213	1,90	€ -	€ 58,90	€ 101,18	P1
91	105	DE ANGELIS ROSA n.a. FRAGNETO MONFORTE (BN) il 21/09/1967 c.f. DNGRSO67P61D756T - PROPRIETA' per 1/1	5	381	SEMINATIVO	00	14	80	4,20	3,82	SEMINATIVO	55	0	139	1,90	€ -	€ 52,25	€ 66,03	P2
			5	382	SEMINATIVO	00	27	80	14,36	9,33	SEMINATIVO	2	0	122	1,90	€ -	€ 1,90	€ 57,95	P2
92	106	DE ANGELIS MARIA TERESA n.a. FRAGNETO MONFORTE (BN) il 09/03/1962 c.f. DNGMTR62C49D756J - PROPRIETA' per 1/1	5	280	SEMINATIVO	00	20	10	0,00	3,85	SEMINATIVO	69	0	174	1,90	€ -	€ 65,55	€ 82,65	P2
			5	281	SEMINATIVO	00	45	90	23,71	15,41	SEMINATIVO	1	0	148	1,90	€ -	€ 0,95	€ 70,30	P2
			5	364	SEMINATIVO	00	43	20	12,27	11,16	SEMINATIVO	191	0	792	1,90	€ -	€ 181,45	€ 376,20	P2
			5	551	SEMINATIVO	00	40	90	21,12	13,73	SEMINATIVO	1	0	60	1,90	€ -	€ 0,95	€ 28,50	P2
93	107	CALABRESE CARMINE n.a. CASALDUNI (BN) il 25/04/1961 c.f. CLBCM61D25B873R - PROPRIETA' per 1/1	5	370	SEMINATIVO	00	46	10	13,09	11,90	SEMINATIVO	167	0	761	1,90	€ -	€ 158,65	€ 361,48	P2
94	108	DE ANGELIS BRIGIDA n.a. FRAGNETO MONFORTE (BN) il 10/02/1938 c.f. DNGBGD38B50D756L - USUFRUTTO per 830/1000 DE ANGELIS ANGELO n.a. CASALDUNI (BN) il 13/09/1960 c.f. DNGNGL60P13B873E - PROPRIETA' per 170/1000 DE ANGELIS ANGELO n.a. CASALDUNI (BN) il 13/09/1960 c.f. DNGNGL60P13B873E - NUDA PROPRIETA' per 830/1000	5	282	SEMINATIVO	00	33	10	0,00	10,37	SEMINATIVO	9	0	182	1,90	€ -	€ 8,55	€ 86,45	P2
			5	303	ULIVETO	00	42	20	0,00	8,13	ULIVETO	78	0	214	4,50	€ -	€ 175,50	€ 240,75	P2

Regione Campania
UTILIZZO IDROPOTABILE DELLE ACQUE DELL'INVASO DI CAMPOLATTARO E POTENZIAMENTO DELL'ALIMENTAZIONE POTABILE PER L'AREA BENEVENTANA
- AGGIORNAMENTO -
LOTTO 2

COMUNE DI PONTE (BN)

ELENCO DELLE PARTICELLE CON OCCUPAZIONI

N. D'ORDINE	N. PIANO	DITTA PROPRIETARIA	Dati catastali degli immobili interessati censiti nel N.C.T.							Zone da occupare Piano Particolare di esproprio aggiornato			INDENNITA' TOTALE AGGIORNATA DI CUI AL PIANO PARTICELLARE D'ESPROPRIO				note		
			Foglio	Mappale	Qualità	Superficie			Reddito		Coltura in atto	Superficie da asservire	Superficie da espropriare	Superficie da occupare temporaneamente	Valore venale €/mq	Indennità per terreni agricoli			
						Ha	a	ca	Domini.	Agrario						indennità per esproprio		Indennità per servitù	Inden. per occupaz. Temp.
A	B	C	D	E	F	G			H	I	L	M	N	O	P	Q	R	S	T
95	109	CALABRESE NICOLA n.a. CASALDUNI (BN) il 06/12/1957 c.f. CLBNCL57T06B873Y - PROPRIETA' per 1/3 CALABRESE CARMINE n.a. CASALDUNI (BN) il 25/04/1961 c.f. CLBCMNG1D25B873R - PROPRIETA' per 1/3 CALABRESE MARIO n.a. CASALDUNI (BN) il 15/11/1962 c.f. CLBMRAG2S15B873J - PROPRIETA' per 1/3	5	540	SEMINATIVO	00	44	40	22,93	14,90	SEMINATIVO	2	0	282	1,90	€ -	€ 1,90	€ 133,95	P2
96	110	CALABRESE FRANCO n.a. CASALDUNI (BN) il 03/10/1966 c.f. CLBFNC66R03B873J - PROPRIETA' per 1/1	5	201	SEMINATIVO	00	20	40	5,79	5,27	SEMINATIVO	42	0	105	1,90	€ -	€ 39,90	€ 49,88	P2
			5	304	SEMINATIVO	00	14	00	3,98	3,62	SEMINATIVO	90	0	223	1,90	€ -	€ 85,50	€ 105,93	P2
97	111	CARDO ESTERINA n.a. CIRCELLO (BN) il 01/01/1948 c.f. CRDSRN48A41C719B - PROPRIETA' per 1000/1000	5	210	SEMINATIVO	00	63	20	0,00	20,83	SEMINATIVO	4	0	494	1,90	€ -	€ 3,80	€ 234,65	P2
			5	226	ULIVETO	00	44	68	8,08	10,38	ULIVETO	338	0	1 525	4,50	€ -	€ 760,50	€ 1 715,63	P2
			5	438	VIGNETO	00	07	90	0,00	0,71	SEMINATIVO ARB	0	0	46	3,30	€ -	€ -	€ 37,95	MODELLO 26 P2
98	112	COLANGELO ANTONIA n.a. PAUPISI (BN) il 01/06/1964 c.f. CLNNTN64H41G386W - PROPRIETA' per 1/1	5	328	VIGNETO	01	53	30	87,09	98,97	VIGNETO	266	0	860	5,60	€ -	€ 744,80	€ 1 204,00	P2
99	113	CORBO GIOVANNI n.a. PONTE (BN) il 19/10/1966 c.f. CRBGNN66R19G827A - PROPRIETA' per 1/1	5	299	SEMINATIVO	01	04	00	0,00	23,68	SEMINATIVO	199	0	791	1,90	€ -	€ 189,05	€ 375,73	P2
100	115	CORBO RINALDO n.a. PONTE (BN) il 12/02/1929 c.f. CRBRDL29B12G827G - PROPRIETA' per 1000/1000	5	214	VIGNETO	00	69	70	0,00	4,82	VIGNETO	282	0	1 247	5,60	€ -	€ 789,60	€ 1 745,80	P2
			5	285	VIGNETO	00	26	50	15,05	17,11	VIGNETO	0	0	33	5,60	€ -	€ -	€ 46,20	P2
101	116	GUGLIELMUCCI CARLO n.a. PONTE (BN) il 28/02/1957 c.f. GGLCRL57B28G827B - PROPRIETA' per 1/1	5	284	BOSCO CEDUO	00	32	20	2,49	0,50	BOSCO CEDUO	100	0	464	0,55	€ -	€ 27,50	€ 63,80	P2
102	117	ZAMPELLI NUNZIA n.a. BENEVENTO (BN) il 14/12/1958 c.f. ZMPNZN58T54A783V - PROPRIETA' per 1000/1000	5	145	SEMINATIVO	00	12	70	3,61	3,28	SEMINATIVO	0	0	294	1,90	€ -	€ -	€ 139,65	P1
			5	147	SEMINATIVO	00	12	40	3,52	3,20	SEMINATIVO	253	0	636	1,90	€ -	€ 240,35	€ 302,10	P2
			5	148	SEMINATIVO	00	24	00	6,82	6,20	SEMINATIVO	187	0	1 072	1,90	€ -	€ 177,65	€ 509,20	P2

Regione Campania
UTILIZZO IDROPOTABILE DELLE ACQUE DELL'INVASO DI CAMPOLATTARO E POTENZIAMENTO DELL'ALIMENTAZIONE POTABILE PER L'AREA BENEVENTANA
- AGGIORNAMENTO -
LOTTO 2

COMUNE DI PONTE (BN)

ELENCO DELLE PARTICELLE CON OCCUPAZIONI

N. D'ORDINE	N. PIANO	DITTA PROPRIETARIA	Dati catastali degli immobili interessati censiti nel N.C.T.								Zone da occupare Piano Particolare di esproprio aggiornato			INDENNITA' TOTALE AGGIORNATA DI CUI AL PIANO PARTICELLARE D'ESPROPRIO				note	
			Foglio	Mappale	Qualità	Superficie			Reddito		Coltura in atto	Superficie da asservire	Superficie da espropriare	Superficie da occupare temporaneamente	Valore venale €/mq	Indennità per terreni agricoli			
						Ha	a	ca	Domin.	Agrario						indennità per esproprio	Indennità per servitù		Inden. per occupaz. Temp.
A	B	C	D	E	F	G			H	I	L	M	N	O	P	Q	R	S	T
103	1062	CAPOBIANCO GIOVANNI nato a PONTE (BN) il 17/02/1959 cod. fisc. CPBGNN59B17G827N prop. 100/100	14	137	seminativo	00	7	20	2,05	1,86	seminativo arborato	219	0	503	3,30	€ -	€ 361,35	€ 414,98	P1
104	1063	CAPOBIANCO GIOVANNA nata a PONTE (BN) il 16/11/1944 cod. fisc. CPBGNN44S56G827S prop. 1000/1000	14	1525	vigneto	00	1	33	0,76	0,86	vigneto	0	0	20	5,60	€ -	€ -	€ 28,00	P1
105	1064	CAPOBIANCO GIOVANNA nata a PONTE (BN) il 16/11/1944 cod. fisc. CPBGNN44S56G827S prop. 1000/1000	14	1513	vigneto	00	27	81	15,80	17,95	vigneto	32	0	372	5,60	€ -	€ 89,60	€ 520,80	P1
106	1065	PASTORE FRANCESCA nata a FOGLIANISE (BN) il 22/08/1912 cod. fisc. PSTFNC12M62D644U prop. 1000/1000	14	1554	semin arb	00	10	99	7,95	5,11	seminativo arborato	190	0	388	3,30	€ -	€ 313,50	€ 320,10	P1
107	1066	CORBO ANGELO nato a PONTE (BN) il 30/10/1965 cod. fisc. CRBNGL65R30G827H prop. 1000/1000	8	330	uliveto	00	13	90	4,31	3,23	uliveto	0	135	0	4,50	€ 607,50	€ -	€ -	P1
108	1067	COLANDREA FRANCA nata a NAPOLI (NA) il 08/10/1951 cod. fisc. CLNFNC51R48F839A prop. 1/1	7	508	vigneto	00	26	16	18,91	17,56	vigneto	213	0	393	5,60	€ -	€ 596,40	€ 550,20	P1
109	1068	CAPOBIANCO ARNALDO nato a PONTE (BN) il 12/04/1940 cod. fisc. CPBRLD40D12G827G prop. 1000/1000	7	166	vigneto	00	76	10	55,02	51,09	vigneto	415	0	743	5,60	€ -	€ 1 162,00	€ 1 040,20	P1
110	1069	CAPOBIANCO ARNALDO nato a PONTE (BN) il 12/04/1940 cod. fisc. CPBRLD40D12G827G prop. 1000/1000	7	238	vigneto	00	53	82	38,91	36,13	vigneto	116	0	194	5,60	€ -	€ 324,80	€ 271,60	P1
111	1070	CAPOBIANCO ANNA MARIA nata a PONTE (BN) il 11/05/1956 cod. fisc. CPBNMR56E51G827P prop. 1/2 CAPOBIANCO MARZIA nata a BENEVENTO (BN) il 24/03/1973 cod. fisc. CPBMRZ73C64A783H prop. 1/2	7	130	vigneto	00	50	50	36,51	33,91	vigneto	415	0	641	5,60	€ -	€ 1 162,00	€ 897,40	P1
112	1	CAPOBIANCO GIOVANNA n.a. BENEVENTO (BN) il 03/02/1951 c.f. CPBGNN51B43A783M - PROPRIETA' per 1/1	14	1512	VIGNETO	01	39	63	79,32	90,14	VIGNETO	158	0	597	5,60	€ -	€ 442,40	€ 835,80	P3
113	2	DEMANIO PUBBLICO DELLO STATO c.f. 97905300854 - PROPRIETA' per 1000/1000	14	597	SEMINATIVO	00	15	59	8,05	5,23	SEMINATIVO	0	0	65	1,90	€ -	€ -	€ 30,88	P3
			14	1548	SEMINATIVO	00	09	50	4,91	3,19	SEMINATIVO	40	0	47	1,90	€ -	€ 38,00	€ 22,33	P3
114	3	CAPOBIANCO GIOVANNA n.a. PONTE (BN) il 16/11/1944 c.f. CPBGNN44S56G827S - PROPRIETA' per 1000/1000	14	576	ULIVETO	00	32	47	0,00	6,68	ULIVETO	0	0	47	4,50	€ -	€ -	€ 52,88	P3
115	7	ROMANO RAFFAELE n.a. BENEVENTO (BN) il 07/06/2004 c.f.	14	167	INCOLT PROD	00	11	00	0,23	0,06	INCOLT PROD	218	0	606	1,70	€ -	€ 185,30	€ 257,55	P3

Regione Campania
UTILIZZO IDROPOTABILE DELLE ACQUE DELL'INVASO DI CAMPOLATTARO E POTENZIAMENTO DELL'ALIMENTAZIONE POTABILE PER L'AREA BENEVENTANA
- AGGIORNAMENTO -
LOTTO 2

COMUNE DI PONTE (BN)

ELENCO DELLE PARTICELLE CON OCCUPAZIONI

N. D'ORDINE	N. PIANO	DITTA PROPRIETARIA	Dati catastali degli immobili interessati censiti nel N.C.T.								Zone da occupare Piano Particolare di esproprio aggiornato			INDENNITA' TOTALE AGGIORNATA DI CUI AL PIANO PARTICELLARE D'ESPROPRIO				note	
			Foglio	Mappale	Qualità	Superficie			Reddito		Coltura in atto	Superficie da asservire	Superficie da espropriare	Superficie da occupare temporaneamente	Valore venale €/mq	Indennità per terreni agricoli			
						Ha	a	ca	Domin.	Agrario						indennità per esproprio	Indennità per servitù		Inden. per occupaz. Temp.
A	B	C	D	E	F	G			H	I	L	M	N	O	P	Q	R	S	T
		RMNRF04H07A783W - PROPRIETA' per 1/1	14	366	BOSCO ALTO	00	18	70	2,41	0,39	BOSCO ALTO	0	0	277	0,82	€ -	€ -	€ 56,79	P3
116	17	ENTE URBANO - PROPRIETA' per 1/1	9	259	ENTE URBANO	00	04	10	0,00	0,00	ENTE URBANO	55	0	43	7,10	€ -	€ 195,25	€ 76,33	P3
117	19	PASTORE FRANCESCA n.a. FOGLIANISE (BN) il 22/08/1912 c.f. PSTFNC12M62D644U - PROPRIETA' per 1000/1000	14	1553	SEMIN ARBOR	00	36	10	26,10	16,78	SEMIN ARBOR	201	0	497	3,30	€ -	€ 331,65	€ 410,03	P3
118	20	DE FILIPPO ANGELO n.a. PONTE (BN) il 01/08/1963 c.f. DFLNGL63M01G827F - PROPRIETA' per 1000/1000	14	54	PASCOLO	00	35	70	0,00	0,50	PASCOLO	0	0	71	1,50	€ -	€ -	€ 26,63	P3
119	22	CORBO ANTONIO n.a. BENEVENTO (BN) il 30/05/1980 c.f. CRBNTN80E30A783W - PROPRIETA' per 1/2 CORBO ANGELO n.a. PONTE (BN) il 30/10/1965 c.f. CRBNGL65R30G827H - PROPRIETA' per 1/2	14	268	VIGNETO	00	07	10	4,03	4,58	VIGNETO	0	0	32	5,60	€ -	€ -	€ 44,80	P3
120	23	VENTUCCI MARIA ROSARIA ELISA n.a. PONTE (BN) il 20/02/1961 c.f. VNTMRS61B60G827M - PROPRIETA' per 1000/1000	14	37	ULIV VIGNET	00	28	80	11,16	13,39	ULIV VIGNET	0	0	93	4,50	€ -	€ -	€ 104,63	P3
121	24	CORBO ANGELO n.a. PONTE (BN) il 30/10/1965 c.f. CRBNGL65R30G827H - PROPRIETA' per 1000/1000	14	266	ULIVETO	00	14	50	4,12	4,87	ULIVETO	0	0	10	4,50	€ -	€ -	€ 11,25	P3
122	26	CORBO DANIELE GIOVANNI n.a. FIRENZE (FI) il 12/05/1989 c.f. CRBDL89E12D612Y - PROPRIETA' per 1/1	14	45	VIGNETO	00	16	70	9,49	10,78	VIGNETO	0	0	111	5,60	€ -	€ -	€ 155,40	P3
123	31	CORBO ANGELO ANTONIO n.a. BENEVENTO (BN) il 17/01/1957 c.f. CRBNLN57A17A783T - PROPRIETA' per 1000/1000 Sub. 2, 3	14	1393	ENTE URBANO	00	15	89	0,00	0,00	ENTE URBANO	0	0	30	7,10	€ -	€ -	€ 53,25	P3
124	35	RAPUANO GIUSEPPE n.a. BENEVENTO (BN) il 03/04/1986 c.f. RPNP86D03A783I - PROPRIETA' per 1/1	8	362	SEMINATIVO	00	13	10	6,77	4,40	SEMINATIVO	0	0	38	1,90	€ -	€ -	€ 18,05	P3
125	43	CAPOBIANCO GIOVANNI NICOLA n.a. PONTE (BN) il 19/10/1947 c.f. CPBGNN47R19G827T - PROPRIETA' per 1000/1000	8	289	VIGNETO	00	50	50	28,69	32,60	VIGNETO	4	0	31	5,60	€ -	€ 11,20	€ 43,40	P3

Regione Campania
UTILIZZO IDROPOTABILE DELLE ACQUE DELL'INVASO DI CAMPOLATTARO E POTENZIAMENTO DELL'ALIMENTAZIONE POTABILE PER L'AREA BENEVENTANA
- AGGIORNAMENTO -
LOTTO 2

COMUNE DI PONTE (BN)

ELENCO DELLE PARTICELLE CON OCCUPAZIONI

N. D'ORDINE	N. PIANO	DITTA PROPRIETARIA	Dati catastali degli immobili interessati censiti nel N.C.T.							Zone da occupare Piano Particolare di esproprio aggiornato			INDENNITA' TOTALE AGGIORNATA DI CUI AL PIANO PARTICELLARE D'ESPROPRIO				note		
			Foglio	Mappale	Qualità	Superficie			Reddito		Coltura in atto	Superficie da asservire	Superficie da espropriare	Superficie da occupare temporaneamente	Valore venale €/mq	Indennità per terreni agricoli			
						Ha	a	ca	Domin.	Agrario						indennità per esproprio		Indennità per servitù	Inden. per occupaz. Temp.
A	B	C	D	E	F	G			H	I	L	M	N	O	P	Q	R	S	T
126	46	CAPOBIANCO ARNALDO n.a. PONTE (BN) il 12/04/1940 c.f. CPBRD40D12G827G - PROPRIETA' per 1000/1000	7	552	VIGNETO	00	67	97	49,15	45,63	VIGNETO	420	0	1369	5,60	€ -	€ 1176,00	€ 1916,60	P3
			7	559	VIGNETO	00	17	56	12,70	11,79	VIGNETO	114	0	333	5,60	€ -	€ 319,20	€ 466,20	P3
			8	199	SEMINATIVO	00	08	40	2,39	2,17	SEMINATIVO	0	0	840	1,90	€ -	€ -	€ 399,00	P3
			8	85	SEMINATIVO	00	44	0	12,50	11,36	SEMINATIVO	0	0	3232	2,90	€ -	€ -	€ 2343,20	P3
			8	86	SEMINATIVO	00	69	60	19,77	17,97	SEMINATIVO	0	0	4441	1,90	€ -	€ -	€ 2109,48	P3
127	53	CAPOBIANCO ERNESTO ; DI GIOVANNI - PROPRIETA' per 1000/1000	7	160	VIGNETO	00	01	50	1,08	1,01	VIGNETO	0	0	34	5,60	€ -	€ -	€ 47,60	P3
128	54	CAPOBIANCO ERNESTO n.a. PONTE (BN) il 28/07/1915 c.f. CPBRST15L28G827M - PROPRIETA' per 1000/1000	7	132	VIGNETO	00	01	70	1,23	1,14	VIGNETO	0	0	70	5,60	€ -	€ -	€ 98,00	P3
129	56	COLANDREA FRANCA n.a. NAPOLI (NA) il 08/10/1951 c.f. CLNFCN51R48F839A - PROPRIETA' per 1/1	7	566	VIGNETO	00	22	67	16,39	15,22	VIGNETO	215	0	716	5,60	€ -	€ 602,00	€ 1002,40	P3
130	57	CAPOBIANCO MARZIA n.a. BENEVENTO (BN) il 24/03/1973 c.f. CPBMRZ73C64A783H - PROPRIETA' per 1/2 CAPOBIANCO ANNA MARIA n.a. PONTE (BN) il 11/05/1956 c.f. CPBNMR56E51G827P - PROPRIETA' per 1/2	7	545	VIGNETO	00	48	25	34,89	32,39	VIGNETO	390	0	1035	5,60	€ -	€ 1092,00	€ 1449,00	P3
131	59	MARCARELLI ROSA n.a. TORRECUSO (BN) il 24/08/1956 c.f. MRCRSO56M64L254J - PROPRIETA' per 1/1	13	360	VIGNETO	00	64	73	36,77	41,79	VIGNETO	0	0	39	5,60	€ -	€ -	€ 54,60	P3
132	62	ENTE FERROVIE DELLO STATO c.f. 01585570581 - PROPRIETA' per 1000/1000	13	4	COSTR NO AB	00	48	70	0,00	0,00	COSTR NO AB	0	301	1	0,00	€ -	€ -	€ -	P3
133	101	GUGLIELMUCCI MARGHERITA ; DI GIACOMO - PROPRIETA' per 1/3 GUGLIELMUCCI COSIMO ; DI GIACOMO - PROPRIETA' per 2/3	5	310	SEMINATIVO	00	15	90	4,52	4,11	SEMINATIVO	2	0	0	1,90	€ -	€ 1,90	€ -	P3
134	104	ROSSI ANTONELLA n.a. FOGGIA (FG) il 20/11/1974 c.f. RSSNNL74S6D643V - PROPRIETA' per 1000/1000	5	180	SEMINATIVO	00	76	80	0,00	0,02	SEMINATIVO	6	0	9	1,90	€ -	€ 5,70	€ 4,28	P3

Regione Campania
UTILIZZO IDROPOTABILE DELLE ACQUE DELL'INVASO DI CAMPOLATTARO E POTENZIAMENTO DELL'ALIMENTAZIONE POTABILE PER L'AREA BENEVENTANA
- AGGIORNAMENTO -
LOTTO 2

COMUNE DI PONTE (BN)

ELENCO DELLE PARTICELLE CON OCCUPAZIONI

N. D'ORDINE	N. PIANO	DITTA PROPRIETARIA	Dati catastali degli immobili interessati censiti nel N.C.T.							Zone da occupare Piano Particellare di esproprio aggiornato			INDENNITA' TOTALE AGGIORNATA DI CUI AL PIANO PARTICELLARE D'ESPROPRIO				note					
			Foglio	Mappale	Qualità	Superficie			Reddito		Coltura in atto	Superficie da asservire	Superficie da espropriare	Superficie da occupare temporaneamente	Valore venale €/mq	Indennità per terreni agricoli						
						Ha	a	ca	Domin.	Agrario						indennità per esproprio		Indennità per servitù	Inden. per occupaz. Temp.			
A	B	C	D	E	F	G			H	I	L	M	N	O	P	Q	R	S	T			
135	114	SILVESTRI SALVATORE n.a. CASALDUNI (BN) il 24/12/1915 c.f. SILVSVT15T24B873O - PROPRIETA' per 5/420 SILVESTRI PELLEGRINO n.a. CASALDUNI (BN) il 21/08/1913 c.f. SLVPLG13M21B873L - PROPRIETA' per 5/420 SILVESTRI NICOLA n.a. CASALDUNI (BN) il 02/12/1920 c.f. SLVNCL20T02B873Q - PROPRIETA' per 5/420 SILVESTRI MICHELE n.a. CASALDUNI (BN) il 02/12/1926 c.f. SLVMHL26T02B873H - PROPRIETA' per 5/420 SILVESTRI LUCIA n.a. CASALDUNI (BN) il 26/05/1918 c.f. SLVLCU18E66B873L - PROPRIETA' per 5/420 SILVESTRI CARMELO n.a. CASALDUNI (BN) il 03/04/1932 c.f. SLVCML32D43B873V - PROPRIETA' per 5/420 ROMANO NICOLANTONIO n.a. CASALDUNI (BN) il 12/01/1936 c.f. RMNNLN36A12B873U - PROPRIETA' per 12/420 ROMANO COSIMO n.a. CASALDUNI (BN) il 24/10/1943 c.f. RMNCSM43R24B873B - PROPRIETA' per 60/420 ROMANO BATTISTA n.a. CASALDUNI (BN) il 24/06/1938 c.f. RMNBTS38H64B873Y - PROPRIETA' per 12/420 ROMANO ANTONIETTA n.a. CASALDUNI (BN) il 11/02/1941 c.f. RMNNNT41B51B873L - PROPRIETA' per 12/420 GUGLIELMUCCI MARIA n.a. PONTE (BN) il 15/10/1912 c.f. GGLMRA12R55G827N - PROPRIETA' per 30/420 GUGLIELMUCCI FILOMENA n.a. FRAGNETO MONFORTE (BN) il 10/05/1922 c.f. GGLFMN22E50D756T - PROPRIETA' per 48/420 GUGLIELMUCCI COSIMO n.a. FRAGNETO MONFORTE (BN) il 09/06/1916 c.f. GGLCSM16H09D756F - PROPRIETA' per 168/420 DE CICCO NICOLINA n.a. CASALDUNI (BN) il 08/08/1956 c.f. DCCNLS56M48B873I - PROPRIETA' per 16/420 DE CICCO COSIMO n.a. CASALDUNI (BN) il 05/02/1921 c.f. DCCCSM21B05B873P - PROPRIETA' per 16/420 DE CICCO ADELE n.a. CASALDUNI (BN) il 03/11/1954 c.f. DCCDLA54S43B873R - PROPRIETA' per 16/420	5	209	SEMINATIVO	00	77	80	22,10	20,09	SEMINATIVO	0	0	1	1,90	€	-	€	-	€	0,48	P3
											40120	1035	135013		€ 3 961,90	€ 92 819,95	€ 148 534,03					



Presidenza del Consiglio dei Ministri

Commissario straordinario del Governo per l'intervento
"Invaso di Campolattaro"

(DPCM 9 maggio 2022, ai sensi del decreto-legge n. 32/2019, art. 4, co. 1, convertito con modificazioni dalla legge n. 55/2019)

REGIONE CAMPANIA

UTILIZZO IDROPOTABILE DELLE ACQUE
DELL'INVASO DI CAMPOLATTARO E
POTENZIAMENTO DELL'ALIMENTAZIONE
POTABILE PER L'AREA BENEVENTANA

LOTTO 2

Il Responsabile dei procedimenti espropriativi

Ing. Gianluca Basile

Revisione	Data	Descrizione	Redatto	Controllato	Approvato
0	Dicembre 2024	AGGIORNAMENTO N° 1	---	---	---
TITOLO : PIANO PARTICELLARE DESCRITTIVO COMUNE DI PONTELANDOLFO			Visto si Approva Il Commissario Straordinario Prof. Attilio Toscano 		
Allegato	AGGIORNAMENTO DOC.PP.13		Revisione: 0	Scala:	

Regione Campania
UTILIZZO IDROPOTABILE DELLE ACQUE DELL'INVASO DI CAMPOLATTARO E POTENZIAMENTO DELL'ALIMENTAZIONE POTABILE PER L'AREA BENEVENTANA
- AGGIORNAMENTO -
LOTTO 2

COMUNE DI PONTELANDOLFO (BN)

ELENCO DELLE PARTICELLE CON OCCUPAZIONI

N. D'ORDINE	N. PIANO	DITTA PROPRIETARIA	Dati catastali degli immobili interessati censiti nel N.C.T.								Zone da occupare Piano Particellare di esproprio aggiornato			INDENNITA' TOTALE AGGIORNATA DI CUI AL PIANO PARTICELLARE D'ESPROPRIO				note	
			Foglio	Mappale	Qualità	Superficie			Reddito		Coltura in atto	Superficie da asservire	Superficie da espropriare	Superficie da occupare temporaneamente	Valore venale €/mq	Indennità per terreni agricoli			
						Ha	a	ca	Domin.	Agrario						Indennità per esproprio	Indennità per servitù		Inden. per occupaz. Temp.
A	B	C	D	E	F	G			H	I	L	M	N	O	P	Q	R	S	T
1	1	D'AGOSTINO DONATO n.a. CIRCELLO (BN) il 18/04/1957 c.f. DGSNT57D18C719Z - PROPRIETA' per 1000/1000	27	128	SEMINATIVO	01	29	30	26,71	50,08	SEMINATIVO	526	0	1813	1,90	€ -	€ 499,70	€ 861,18	P2
2	2	DI RUBBO MARIA TERESA - USUFRUTTUARIO PARZIALE PER per 1000/1000 CALABRESE GIUSEPPE n.a. PONTELANDOLFO (BN) il 24/10/1934 c.f. CLBGPP34R24G8480 - PROPRIETA' per 1/2 CALABRESE GIOVANNI LUCIO n.a. PONTELANDOLFO (BN) il 13/12/1963 c.f. CLBGNN63T13G848N - PROPRIETA' per 1/2	27	32	SEMINATIVO	00	35	90	7,42	13,91	SEMINATIVO	76	0	250	1,90	€ -	€ 72,20	€ 118,75	P1
3	3	ROMANELLI ANGELICA n.a. FRAGNETO MONFORTE (BN) il 21/03/1956 c.f. RMNNLC56C61D756Z - PROPRIETA' per 1/2 DI GREGORIO GIANMARIA n.a. CASSINO (FR) il 29/03/1983 c.f. DGRGMR83C29C034X - PROPRIETA' per 1/4 DI GREGORIO GENNARO n.a. CASSINO (FR) il 13/07/1980 c.f. DGRGMR80L13C034G - PROPRIETA' per 1/4	27	10	SEMINATIVO	03	05	20	63,05	118,22	SEMINATIVO	0	0	760	1,90	€ -	€ -	€ 361,00	P1
			27	11	SEMINATIVO	00	28	90	5,97	11,19	SEMINATIVO	0	0	361	1,90	€ -	€ -	€ 171,48	P1
			27	12	SEMINATIVO	00	32	30	6,67	12,51	SEMINATIVO	0	0	212	1,90	€ -	€ -	€ 100,70	P1
			27	13	SEMINATIVO	00	07	10	1,47	2,75	SEMINATIVO	0	0	119	1,90	€ -	€ -	€ 56,53	P1
			27	14	SEMINATIVO	00	77	60	16,03	30,06	SEMINATIVO	0	0	75	1,90	€ -	€ -	€ 35,63	P1
			27	15	SEMINATIVO	00	85	70	17,70	33,20	SEMINATIVO	0	0	303	1,90	€ -	€ -	€ 143,93	P1
			27	16	SEMINATIVO	00	38	80	8,02	15,03	SEMINATIVO	0	0	160	1,90	€ -	€ -	€ 76,00	P1
			27	27	SEMINATIVO	01	25	00	25,82	48,42	SEMINATIVO	0	0	493	1,90	€ -	€ -	€ 234,18	P1

LEGENDA

PARTICELLE GIÀ PRESENTI NEL PFTE
- P1 -

PARTICELLE GIÀ PRESENTI NEL PFTE CON INTEGRAZIONI
- P2 -

NUOVE PARTICELLE NON PRESENTI NEL PFTE
- P3 -

Regione Campania
UTILIZZO IDROPOTABILE DELLE ACQUE DELL'INVASO DI CAMPOLATTARO E POTENZIAMENTO DELL'ALIMENTAZIONE POTABILE PER L'AREA BENEVENTANA
- AGGIORNAMENTO -
LOTTO 2

COMUNE DI PONTELANDOLFO (BN)

ELENCO DELLE PARTICELLE CON OCCUPAZIONI

N. D'ORDINE	N. PIANO	DITTA PROPRIETARIA	Dati catastali degli immobili interessati censiti nel N.C.T.							Coltura in atto	Zone da occupare Piano Particellare di esproprio aggiornato			INDENNITA' TOTALE AGGIORNATA DI CUI AL PIANO PARTICELLARE D'ESPROPRIO				note				
			Foglio	Mappale	Qualità	Superficie			Reddito		Superficie da asservire	Superficie da espropriare	Superficie da occupare temporaneamente	Valore venale €/mq	Indennità per terreni agricoli							
						Ha	a	ca	Domin.						Agrario	Indennità per esproprio	Indennità per servitù		Inden. per occupaz. Temp.			
A	B	C	D	E	F	G			H	I	L	M	N	O	P	Q	R	S	T			
4	5	D'ADDONA NICOLA n.a. BENEVENTO (BN) il 20/07/1984 c.f. DDDNCL84L20A783E - NUDA PROPRIETA' per 1/2	27	9	SEMIN IRRIG	00	31	30	24,25	14,55	SEMIN IRRIG	0	0	33	3,30	€	-	€	-	€	27,23	P1
		D'ADDONA GIOCONDINO n.a. PONTELANDOLFO (BN) il 31/05/1953 c.f. DDDGND53E31G848S - USUFRUTTO per 1/2	27	26	SEMIN IRRIG	02	24	10	173,61	104,16	SEMIN IRRIG	0	0	44	3,30	€	-	€	-	€	36,30	P1
5	6	CAPASSO GIUSEPPINA n.a. MARIGLIANO (NA) il 01/06/1961 c.f. CPSGPP61H41E955G - PROPRIETA' per 1000/1000	27	25	SEMIN IRRIG	00	35	10	27,19	16,31	SEMIN IRRIG	0	0	50	3,30	€	-	€	-	€	41,25	P1
6	7	CONSORZIO IDRICO INTERPROVINCIALE DELL'ALTO CALORE DI AVELLINO - PROPRIETA' per 1000/1000	27	43	FU D ACCERT	00	14	40	0,00	0,00	FU D ACCERT	89	0	2147	7,10	€	-	€	315,95	€	3 810,93	P2
7	8	DI RUBBO ANTONIO n.a. BENEVENTO (BN) il 17/02/1973 c.f. DRBNTN73B17A783E - PROPRIETA' per 1/1	27	8	SEMINATIVO	01	01	70	21,01	39,39	SEMINATIVO	119	0	558	1,90	€	-	€	113,05	€	265,05	P1
			27	59	SEMINATIVO	01	01	20	20,91	39,20	SEMINATIVO	115	0	546	1,90	€	-	€	109,25	€	259,35	P1
			27	60	SEMINATIVO	00	99	90	20,64	38,70	SEMINATIVO	94	0	448	1,90	€	-	€	89,30	€	212,80	P2
8	9	TATAVITTO UMBERTO n.a. CIRCELLO (BN) il 09/10/1957 c.f. TTMRT57R09C719Q - PROPRIETA' per 1000/1000	27	7	SEMINATIVO	02	36	80	48,92	91,72	SEMINATIVO	268	0	1225	1,90	€	-	€	254,60	€	581,88	P2
			27	42	SEMINATIVO	00	02	50	0,52	0,97	SEMINATIVO	119	0	131	1,90	€	-	€	113,05	€	62,23	P2
9	10	PERUGINI ROMILDA n.a. PONTELANDOLFO (BN) il 25/06/1961 c.f. PRGRLD61H65G848D - PROPRIETA' per 1/2	27	6	SEMINATIVO	01	70	80	35,28	66,16	SEMINATIVO	184	0	843	1,90	€	-	€	174,80	€	400,43	P2
			27	41	SEMINATIVO	00	02	10	0,43	0,81	SEMINATIVO	86	0	129	1,90	€	-	€	81,70	€	61,28	P2

LEGENDA

PARTICELLE GIÀ PRESENTI NEL PFTE
- P1 -

PARTICELLE GIÀ PRESENTI NEL PFTE CON INTEGRAZIONI
- P2 -

NUOVE PARTICELLE NON PRESENTI NEL PFTE
- P3 -

Regione Campania
UTILIZZO IDROPOTABILE DELLE ACQUE DELL'INVASO DI CAMPOLATTARO E POTENZIAMENTO DELL'ALIMENTAZIONE POTABILE PER L'AREA BENEVENTANA
- AGGIORNAMENTO -
LOTTO 2

COMUNE DI PONTELANDOLFO (BN)

ELENCO DELLE PARTICELLE CON OCCUPAZIONI

N. D'ORDINE	N. PIANO	DITTA PROPRIETARIA	Dati catastali degli immobili interessati censiti nel N.C.T.								Zone da occupare Piano Particellare di esproprio aggiornato			INDENNITA' TOTALE AGGIORNATA DI CUI AL PIANO PARTICELLARE D'ESPROPRIO				note	
			Foglio	Mappale	Qualità	Superficie			Reddito		Coltura in atto	Superficie da asservire	Superficie da espropriare	Superficie da occupare temporaneamente	Valore venale €/mq	Indennità per terreni agricoli			
						Ha	a	ca	Domin.	Agrario						Indennità per esproprio	Indennità per servitù		Inden. per occupaz. Temp.
A	B	C	D	E	F	G			H	I	L	M	N	O	P	Q	R	S	T
10	11	CORBO MINA n.a. BENEVENTO (BN) il 28/03/1971 c.f. CRBMNI71C68A783M - PROPRIETA' per 1/1	27	5	SEMINATIVO	01	01	60	20,99	39,35	SEMINATIVO	116	0	576	1,90	€ -	€ 110,20	€ 273,60	P2
			27	39	SEMINATIVO	00	02	80	0,58	1,08	SEMINATIVO	0	0	260	1,90	€ -	€ -	€ 123,50	P2
			27	40	SEMINATIVO	00	01	70	0,35	0,66	SEMINATIVO	43	0	142	1,90	€ -	€ 40,85	€ 67,45	P2
			27	63	SEMINATIVO	01	51	60	31,32	58,72	SEMINATIVO	262	0	1204	1,90	€ -	€ 248,90	€ 571,90	P2
			27	101	SEMINATIVO	01	44	48	0,00	55,27	SEMINATIVO	175	223	1161	1,90	€ 423,70	€ 166,25	€ 551,48	P2
			27	102	SEMINATIVO	00	02	02	0,42	0,78	SEMINATIVO	0	30	187	1,90	€ 57,00	€ -	€ 88,83	P2
11	12	SANTOPIETRO NICOLINA MARIA n.a. CAMPOLATTARO (BN) il 18/12/1951 c.f. SNTNLN51T58B541J - PROPRIETA' per 1/1	27	103	SEMINATIVO	00	45	57	9,41	17,65	SEMINATIVO	107	165	327	1,90	€ 313,50	€ 101,65	€ 155,33	P1
			27	104	SEMINATIVO	00	01	73	0,36	0,67	SEMINATIVO	0	23	155	1,90	€ 43,70	€ -	€ 73,63	P2
12	13	SANTOPIETRO NICOLINA MARIA n.a. CAMPOLATTARO (BN) il 18/12/1951 c.f. SNTNLN51T58B541J - PROPRIETA' per 1000/1000	27	23	SEMINATIVO	00	47	10	9,73	18,24	SEMINATIVO	162	0	462	1,90	€ -	€ 153,90	€ 219,45	P1
13	14	PERUGINI ROMILDA n.a. PONTELANDOLFO (BN) il 25/06/1961 c.f. PRGRD61H65G848D - PROPRIETA' per 1000/1000	27	22	SEMINATIVO	00	37	40	7,73	14,49	SEMINATIVO	233	0	735	1,90	€ -	€ 221,35	€ 349,13	P1
14	15	MANCINI ANNA n.a. CASALDUNI (BN) il 24/01/1972 c.f. MNCNNA72A64B873I - PROPRIETA' per 1000/1000	27	1	SEMINATIVO	01	28	30	26,50	49,70	SEMINATIVO	50	0	213	1,90	€ -	€ 47,50	€ 101,18	P1
			27	19	SEMINATIVO	01	02	00	21,07	39,51	SEMINATIVO	325	0	999	1,90	€ -	€ 308,75	€ 474,53	P1
			27	20	SEMINATIVO	00	86	00	17,77	33,31	SEMINATIVO	304	0	861	1,90	€ -	€ 288,80	€ 408,98	P1
			27	21	SEMINATIVO	00	86	70	17,91	33,58	SEMINATIVO	291	0	897	1,90	€ -	€ 276,45	€ 426,08	P1

LEGENDA

PARTICELLE GIÀ PRESENTI NEL PFTE
- P1 -

PARTICELLE GIÀ PRESENTI NEL PFTE CON INTEGRAZIONI
- P2 -

NUOVE PARTICELLE NON PRESENTI NEL PFTE
- P3 -

Regione Campania
UTILIZZO IDROPOTABILE DELLE ACQUE DELL'INVASO DI CAMPOLATTARO E POTENZIAMENTO DELL'ALIMENTAZIONE POTABILE PER L'AREA BENEVENTANA
- AGGIORNAMENTO -
LOTTO 2

COMUNE DI PONTELANDOLFO (BN)

ELENCO DELLE PARTICELLE CON OCCUPAZIONI

N. D'ORDINE	N. PIANO	DITTA PROPRIETARIA	Dati catastali degli immobili interessati censiti nel N.C.T.								Zone da occupare Piano Particellare di esproprio aggiornato			INDENNITA' TOTALE AGGIORNATA DI CUI AL PIANO PARTICELLARE D'ESPROPRIO				note	
			Foglio	Mappale	Qualità	Superficie			Reddito		Coltura in atto	Superficie da asservire	Superficie da espropriare	Superficie da occupare temporaneamente	Valore venale €/mq	Indennità per terreni agricoli			
						Ha	a	ca	Domin.	Agrario						Indennità per esproprio	Indennità per servitù		Inden. per occupaz. Temp.
A	B	C	D	E	F	G			H	I	L	M	N	O	P	Q	R	S	T
15	16	MOBILIA MICHELINA n.a. MORCONE (BN) il 25/08/1941 c.f. MBLMHL41M65F717U - PROPRIETA' per 1000/1000	27	64	SEMINATIVO	00	57	50	11,88	22,27	SEMINATIVO	96	0	310	1,90	€ -	€ 91,20	€ 147,25	P2
16	17	PERUGINI MARIA n.a. PONTELANDOLFO (BN) il 31/12/1939 - PROPRIETA' per 1000/1000	27	2	SEMINATIVO	00	38	50	3,98	13,92	SEMINATIVO	78	0	213	1,90	€ -	€ 74,10	€ 101,18	P2
17	3	ROMANELLI ANGELICA n.a. FRAGNETO MONFORTE (BN) il 21/03/1956 c.f. RMNNLC56C61D756Z - PROPRIETA' per 1/2 DI GREGORIO GIANMARIA n.a. CASSINO (FR) il 29/03/1983 c.f. DGRGMR83C29C034X - PROPRIETA' per 1/4 DI GREGORIO GENNARO n.a. CASSINO (FR) il 13/07/1980 c.f. DGRGNR80L13C034G - PROPRIETA' per 1/4	27	58	SEMINATIVO	00	00	10	0,02	0,04	SEMINATIVO	20	0	2	1,90	€ -	€ 19,00	€ 0,95	P3
18	4	PARTICELLA SOPPRESSA - PROPRIETA' per 1/1	27	52	SEMINATIVO	00	01	62	0,00	0,00	SEMINATIVO	0	0	162	1,90	€ -	€ -	€ 76,95	P3
19	5	D'ADDONA NICOLA n.a. BENEVENTO (BN) il 20/07/1984 c.f. DDDNCL84L20A783E - NUDA PROPRIETA' per 1/2	27	45	SEMIN IRRIG	00	01	60	1,24	0,74	SEMIN IRRIG	198	0	122	3,30	€ -	€ 326,70	€ 100,65	P3
		D'ADDONA GIOCONDINO n.a. PONTELANDOLFO (BN) il 31/05/1953 c.f. DDDGND53E31G848S - USUFRUTTO per 1/2 D'ADDONA ALESSANDRO n.a. BENEVENTO (BN) il 25/08/1989 c.f. DDDLSN89M25A783Q - NUDA PROPRIETA' per 1/2 CAPASSO GIUSEPPINA n.a. MARIGLIANO (NA) il 01/06/1961 c.f. CPSGPP61H41E955G - USUFRUTTO per 1/2	27	47	SEMIN IRRIG	00	01	10	0,85	0,51	SEMIN IRRIG	154	0	79	3,30	€ -	€ 254,10	€ 65,18	P3
20	6	CAPASSO GIUSEPPINA n.a. MARIGLIANO (NA) il 01/06/1961 c.f. CPSGPP61H41E955G - PROPRIETA' per 1000/1000	27	46	SEMIN IRRIG	00	01	80	1,39	0,84	SEMIN IRRIG	232	0	143	3,30	€ -	€ 382,80	€ 117,98	P3
21	8	DI RUBBO ANTONIO n.a. BENEVENTO (BN) il 17/02/1973 c.f. DRBNTN73B17A783E - PROPRIETA' per 1/1	27	44	SEMINATIVO	00	00	50	0,10	0,19	SEMINATIVO	100	0	17	1,90	€ -	€ 95,00	€ 8,08	P3
		27	61	SEMINATIVO	00	01	80	0,37	0,70	SEMINATIVO	225	0	100	1,90	€ -	€ 213,75	€ 47,50	P3	
												4847	441	20027		€ 837,90	€ 5 244,85	€ 12 468,78	

LEGENDA

PARTICELLE GIÀ PRESENTI NEL PFTE
- P1 -

PARTICELLE GIÀ PRESENTI NEL PFTE CON INTEGRAZIONI
- P2 -

NUOVE PARTICELLE NON PRESENTI NEL PFTE
- P3 -



Presidenza del Consiglio dei Ministri

Commissario straordinario del Governo per l'intervento
"Invaso di Campolattaro"

(DPCM 9 maggio 2022, ai sensi del decreto-legge n. 32/2019, art. 4, co. 1, convertito con modificazioni dalla legge n. 55/2019)

REGIONE CAMPANIA

UTILIZZO IDROPOTABILE DELLE ACQUE
DELL'INVASO DI CAMPOLATTARO E
POTENZIAMENTO DELL'ALIMENTAZIONE
POTABILE PER L'AREA BENEVENTANA

LOTTO 2

Il Responsabile dei procedimenti espropriativi

Ing. Gianluca Basile

Revisione	Data	Descrizione	Redatto	Controllato	Approvato
0	Dicembre 2024	AGGIORNAMENTO N° 1	---	---	---
TITOLO : PIANO PARTICELLARE DESCRITTIVO COMUNE DI SAN LORENZO MAGGIORE			Visto si Approva Il Commissario Straordinario Prof. Attilio Toscano 		
Allegato	AGGIORNAMENTO DOC.PP.16		Revisione: 0	Scala:	

Regione Campania
UTILIZZO IDROPOTABILE DELLE ACQUE DELL'INVASO DI CAMPOLATTARO E POTENZIAMENTO DELL'ALIMENTAZIONE POTABILE PER L'AREA BENEVENTANA
- AGGIORNAMENTO -
LOTTO 2

COMUNE DI SAN LORENZO MAGGIORE (BN)

ELENCO DELLE PARTICELLE CON OCCUPAZIONI

N. D'ORDINE	N. PIANO	DITTA PROPRIETARIA	Dati catastali degli immobili interessati censiti nel N.C.T.							Zone da occupare Piano Particellare di esproprio aggiornato			INDENNITA' TOTALE AGGIORNATA DI CUI AL PIANO PARTICELLARE D'ESPROPRIO				note		
			Foglio	Mappale	Qualità	Superficie			Reddito		Coltura in atto	Superficie da asservire	Superficie da espropriare	Superficie da occupare temporaneamente	Valore venale €/mq	Indennità per terreni agricoli			
						Ha	a	ca	Domin.	Agrario						Indennità per esproprio		Indennità per servitù	Inden. per occupaz. Temp.
A	B	C	D	E	F	G			H	I	L	M	N	O	P	Q	R	S	T
1	1	IANNOTTI GIUSEPPINA n.a. BENEVENTO (BN) il 03/03/1968 c.f. NNTGPP68C43A783M - PROPRIETA' per 1/1	17	110	VIGNETO	00	92	00	0,00	4,01	SEMINATIVO	930	0	2 695	1,90	€ -	€ 883,50	€ 1 280,13	MODELLO 26 P2
2	2	IANNOTTI GIUSEPPINA n.a. BENEVENTO (BN) il 03/03/1968 c.f. NNTGPP68C43A783M - PROPRIETA' per 1000/1000	16	154	VIGNETO	00	43	80	61,08	40,72	VIGNETO	461	0	3 919	5,60	€ -	€ 1 290,80	€ 5 486,60	P2
			17	302	VIGNETO	00	68	80	95,94	63,96	VIGNETO	990	0	2 623	5,60	€ -	€ 2 772,00	€ 3 672,20	P2
3	3	IANNOTTI PASQUALE n.a. SAN LORENZO MAGGIORE (BN) il 21/12/1945 c.f. NNTPQL45T21H967E - PROPRIETA' per 1000/1000	16	155	VIGNETO	00	36	60	28,35	28,35	VIGNETO	393	0	3 267	5,60	€ -	€ 1 100,40	€ 4 573,80	P2
			17	245	VIGNETO	00	79	70	61,74	61,74	VIGNETO	944	0	2 564	5,60	€ -	€ 2 643,20	€ 3 589,60	P2
			17	303	VIGNETO	00	31	50	0,00	22,08	VIGNETO	113	0	200	5,60	€ -	€ 316,40	€ 280,00	P1
4	4	IANNOTTI ANGELO n.a. BENEVENTO (BN) il 23/05/1983 c.f. NNTNGL83E23A783C - PROPRIETA' per 250/1000 IANNOTTI ANGELO n.a. BENEVENTO (BN) il 23/05/1983 c.f. NNTNGL83E23A783C - PROPRIETA' per 750/1000	16	214	VIGNETO	00	07	90	6,12	6,12	VIGNETO	0	0	2	5,60	€ -	€ -	€ 2,80	P1
			17	108	VIGNETO	00	56	60	43,85	43,85	VIGNETO	461	0	961	5,60	€ -	€ 1 290,80	€ 1 345,40	P1
5	5	IANNOTTI ANGELO n.a. BENEVENTO (BN) il 23/05/1983 c.f. NNTNGL83E23A783C - PROPRIETA' per 500/1000	17	107	VIGNETO	00	10	20	7,90	7,90	VIGNETO	222	0	594	5,60	€ -	€ 621,60	€ 831,60	P2
			17	174	VIGNETO	00	10	00	7,75	7,75	VIGNETO	242	0	684	5,60	€ -	€ 677,60	€ 957,60	P2
			17	190	VIGNETO	00	08	10	6,27	6,27	VIGNETO	1	0	65	5,60	€ -	€ 2,80	€ 91,00	P1
6	6	CLARIZIA GIUSEPPINA n.a. SAN LORENZO MAGGIORE (BN) il 24/08/1966 c.f. CLRGPP66M64H967X - PROPRIETA' per 1000/1000	16	158	VIGNETO	00	44	70	34,63	34,63	VIGNETO	708	0	3 762	5,60	€ -	€ 1 982,40	€ 5 266,80	P2
7	7	SAMMARCO GIANCARLO n.a. NAPOLI (NA) il 18/07/1946 c.f. SMMGCR46L18F839B - PROPRIETA' per 1000/1000	16	156	ULIVETO	00	55	60	15,79	11,49	ULIVETO	873	0	4 687	4,50	€ -	€ 1 964,25	€ 5 272,88	P2

Regione Campania
UTILIZZO IDROPOTABILE DELLE ACQUE DELL'INVASO DI CAMPOLATTARO E POTENZIAMENTO DELL'ALIMENTAZIONE POTABILE PER L'AREA BENEVENTANA
- AGGIORNAMENTO -
LOTTO 2

COMUNE DI SAN LORENZO MAGGIORE (BN)

ELENCO DELLE PARTICELLE CON OCCUPAZIONI

N. D'ORDINE	N. PIANO	DITTA PROPRIETARIA	Dati catastali degli immobili interessati censiti nel N.C.T.							Zone da occupare Piano Particellare di esproprio aggiornato			INDENNITA' TOTALE AGGIORNATA DI CUI AL PIANO PARTICELLARE D'ESPROPRIO				note		
			Foglio	Mappale	Qualità	Superficie			Reddito		Coltura in atto	Superficie da asservire	Superficie da espropriare	Superficie da occupare temporaneamente	Valore venale €/mq	Indennità per terreni agricoli			
						Ha	a	ca	Domin.	Agrario						Indennità per esproprio		Indennità per servitù	Inden. per occupaz. Temp.
A	B	C	D	E	F	G			H	I	L	M	N	O	P	Q	R	S	T
8	8	PIGNONE CARMINE n.a. SAN LORENZO MAGGIORE (BN) il 30/09/1967 c.f. PGNCMN67P30H967M - NUDA PROPRIETA' per 1000/1000 PIGNONE LORENZO n.a. SAN LORENZO MAGGIORE (BN) il 22/02/1935 c.f. PGNLNZ35B22H967Z - USUFRUTTO per 1000/1000	16	216	SEMINATIVO	00	45	30	14,04	15,21	SEMINATIVO	361	0	1204	1,90	€ -	€ 342,95	€ 571,90	P2
9	9	FERRARA ANGELINA n.a. SAN LORENZO MAGGIORE (BN) il 09/11/1962 c.f. FRRNLN62549H967R - PROPRIETA' per 1/1	16	230	VIGNETO	00	32	20	24,94	24,94	VIGNETO	312	0	993	5,60	€ -	€ 873,60	€ 1 390,20	P2
			16	448	VIGNETO	00	25	90	36,12	24,08	VIGNETO	407	0	935	5,60	€ -	€ 1 139,60	€ 1 309,00	P2
10	10	CAPITOLO METROPOLITANO DI BENEVENTO - DIRITTO DEL CONCEDENTE per 1000/1000 DI LIBERO LORENZO n.a. SAN LORENZO MAGGIORE (BN) il 25/02/1947 c.f. DLBLNZ47B25H967A - LIVELLARIO PARZIALE PER per 1000/1000	18	213	VIGNETO	00	46	30	64,56	43,04	ORTO	858	0	2 788	7,10	€ -	€ 3 045,90	€ 4 948,70	MODELLO 26 P2
			18	385	VIGNETO	01	06	89	0,00	15,49	ORTO	100	0	282	7,10	€ -	€ 355,00	€ 500,55	MODELLO 26 P2
11	11	IANNOTTI GIAMBATTISTA n.a. SAN LORENZO MAGGIORE (BN) il 27/07/1958 c.f. NNTGBT58L27H967L - PROPRIETA' per 1/1	18	341	SEMINATIVO	00	07	05	0,00	2,23	VIGNETO	98	0	0	5,60	€ -	€ 274,40	€ -	MODELLO 26 P1
			18	345	SEMINATIVO	00	04	17	0,00	0,39	VIGNETO	41	0	0	5,60	€ -	€ 114,80	€ -	MODELLO 26 P1
12	12	SANZARI NICOLA n.a. SAN LORENZO MAGGIORE (BN) il 02/05/1897 c.f. SNZNC197E02H967O - USUFRUTTO per 1000/1000 SANZARI FRANCESCO n.a. SAN LORENZO MAGGIORE (BN) il 02/07/1937 - PROPRIETA' per 1000/1000	18	137	VIGNETO	00	32	40	56,89	31,79	VIGNETO	211	0	675	5,60	€ -	€ 590,80	€ 945,00	P2
			18	349	VIGNETO	00	19	96	27,83	18,56	VIGNETO	41	0	0	5,60	€ -	€ 114,80	€ -	P1

Regione Campania
UTILIZZO IDROPOTABILE DELLE ACQUE DELL'INVASO DI CAMPOLATTARO E POTENZIAMENTO DELL'ALIMENTAZIONE POTABILE PER L'AREA BENEVENTANA
- AGGIORNAMENTO -
LOTTO 2

COMUNE DI SAN LORENZO MAGGIORE (BN)

ELENCO DELLE PARTICELLE CON OCCUPAZIONI

N. D'ORDINE	N. PIANO	DITTA PROPRIETARIA	Dati catastali degli immobili interessati censiti nel N.C.T.							Zone da occupare Piano Particellare di esproprio aggiornato			INDENNITA' TOTALE AGGIORNATA DI CUI AL PIANO PARTICELLARE D'ESPROPRIO				note		
			Foglio	Mappale	Qualità	Superficie			Reddito		Coltura in atto	Superficie da asservire	Superficie da espropriare	Superficie da occupare temporaneamente	Valore venale €/mq	Indennità per terreni agricoli			
						Ha	a	ca	Domin.	Agrario						Indennità per esproprio		Indennità per servitù	Inden. per occupaz. Temp.
A	B	C	D	E	F	G			H	I	L	M	N	O	P	Q	R	S	T
13	13	IANNOTTI FLORINDA n.a. SAN LORENZO MAGGIORE (BN) il 29/03/1958 c.f. NNTRFN58C69H967V - ENFITEUSI per 1000/1000 DE BLASIO ELVIO FU GIOVANNI - DIRITTO DEL CONCEDENTE per 1000/1000	18	338	VIGNETO	00	52	04	91,38	51,07	VIGNETO	341	0	776	5,60	€ -	€ 954,80	€ 1 086,40	P2
14	14	IANNOTTI GIOVANNA n.a. SAN LORENZO MAGGIORE (BN) il 09/03/1950 c.f. NNNGNS50C49H967Y - PROPRIETA' per 1/2 IANNOTTI GIOVANNI n.a. SAN LORENZO MAGGIORE (BN) il 22/01/1954 c.f. NNNGNS54A22H967G - LIVELLARIO PER per 500/1000 CHIESA AVE GRATIA PLENA - DIRITTO DEL CONCEDENTE per 1000/1000	18	378	VIGNETO	00	30	17	23,37	23,37	VIGNETO	311	0	586	5,60	€ -	€ 870,80	€ 820,40	P2
15	15	IANNOTTI GIAMBATTISTA n.a. SAN LORENZO MAGGIORE (BN) il 27/07/1958 c.f. NNTRGT58L27H967L - LIVELLARIO PER per 1/5 IANNOTTI GIOVANNI n.a. SAN LORENZO MAGGIORE (BN) il 22/01/1954 c.f. NNNGNS54A22H967G - LIVELLARIO PER per 100/1000 CHIESA AVE GRATIA PLENA - DIRITTO DEL CONCEDENTE per 1000/1000 SPOSITO MARIA TERESA n.a. SOLOPACA (BN) il 30/03/1963 c.f. SPSMTR63C70I809F - ENFITEUSI per 1/10 SPOSITO GIUSEPPE n.a. SOLOPACA (BN) il 09/04/1968 c.f. SPSGPP68D09I809G - ENFITEUSI per 1/10 IANNOTTI ANGELINA n.a. SAN LORENZO MAGGIORE (BN) il 16/04/1914 c.f. NNNTLN14D56H967D - LIVELLARIO PER per 1/5 IANNELLA SALVATORE n.a. BENEVENTO (BN) il 09/09/1974 c.f. NNLSVT74P09A783F - PROPRIETA' per 300/1000	18	351	SEMINATIVO	00	03	10	0,00	0,64	ULIVETO	17	0	17	4,50	€ -	€ 38,25	€ 19,13	MODELLO 26 P1

Regione Campania
UTILIZZO IDROPOTABILE DELLE ACQUE DELL'INVASO DI CAMPOLATTARO E POTENZIAMENTO DELL'ALIMENTAZIONE POTABILE PER L'AREA BENEVENTANA
- AGGIORNAMENTO -
LOTTO 2

COMUNE DI SAN LORENZO MAGGIORE (BN)

ELENCO DELLE PARTICELLE CON OCCUPAZIONI

N. D'ORDINE	N. PIANO	DITTA PROPRIETARIA	Dati catastali degli immobili interessati censiti nel N.C.T.							Zone da occupare Piano Particellare di esproprio aggiornato			INDENNITA' TOTALE AGGIORNATA DI CUI AL PIANO PARTICELLARE D'ESPROPRIO				note					
			Foglio	Mappale	Qualità	Superficie			Reddito		Coltura in atto	Superficie da asservire	Superficie da espropriare	Superficie da occupare temporaneamente	Valore venale €/mq	Indennità per terreni agricoli						
						Ha	a	ca	Domin.	Agrario						Indennità per esproprio		Indennità per servitù	Inden. per occupaz. Temp.			
A	B	C	D	E	F	G			H	I	L	M	N	O	P	Q	R	S	T			
16	16	IANNOTTI GIAMBATTISTA n.a. SAN LORENZO MAGGIORE (BN) il 27/07/1958 c.f. NNTGBT58L27H967L - LIVELLARIO PARZIALE PER per 1000/1000	18	364	VIGNETO	00	00	30	0,23	0,23	VIGNETO	0	0	30	5,60	€	-	€	-	€	42,00	P2
		CHIESA AVE GRATIA PLENA - DIRITTO DEL CONCEDENTE per 1000/1000	18	418	ULIVETO	00	24	22	0,00	3,96	VIGNETO	17	0	52	5,60	€	-	€	47,60	€	72,80	MODELLO 26 P1
17	18	IANNOTTI ANGELANTONIO n.a. SAN LORENZO MAGGIORE (BN) il 10/05/1944 c.f. NNTNLN44E10H967W - PROPRIETA' per 1/1	18	347	ULIVETO	00	13	76	8,53	4,26	ULIVETO	318	0	1025	4,50	€	-	€	715,50	€	1 153,13	P2
			18	348	ULIVETO	00	04	34	2,69	1,34	ULIVETO	50	0	325	4,50	€	-	€	112,50	€	365,63	P2
18	19	IANNOTTI ANGELO n.a. BENEVENTO (BN) il 23/05/1983 c.f. NNTNGL83E23A783C - PROPRIETA' per 1000/1000	18	62	VIGNETO	01	00	70	140,42	93,61	VIGNETO	958	0	3 174	5,60	€	-	€	2 682,40	€	4 443,60	P2
19	20	SANZARI LIBERO n.a. TELESE TERME (BN) il 24/01/1995 c.f. SNZLBR95A24L086T - PROPRIETA' per 1/1	18	310	ULIVETO	00	24	91	15,44	7,72	ULIVETO	133	0	424	4,50	€	-	€	299,25	€	477,00	P2
			18	312	ULIVETO	00	24	58	0,00	5,92	VIGNETO	134	0	422	5,60	€	-	€	375,20	€	590,80	MODELLO 26 P2
			18	313	VIGN ULIVET	00	28	35	0,00	1,90	VIGNETO	150	0	391	5,60	€	-	€	420,00	€	547,40	MODELLO 26 P2
			18	389	ULIVETO	00	24	74	15,33	7,67	ULIVETO	133	0	424	4,50	€	-	€	299,25	€	477,00	P2
20	21	BOVINO MARISA n.a. GERMANIA (EE) il 22/11/1964 c.f. BVNMRS64S62Z112W - ENFITEUSI per 1000/1000 ARCIDIOCESI DI BENEVENTO c.f. 92000550621 - DIRITTO DEL CONCEDENTE per 1000/1000	18	251	VIGN ULIVET	00	48	10	60,86	39,75	VIGN ULIVET	1	0	146	2,26	€	-	€	1,13	€	82,49	P2
21	22	MEI FILOMENA ; FU RAFFAELE - LIVELLARIO PARZIALE PER per 1000/1000 FLORIO PIETRO ; FU RAFFAELE - DIRITTO DEL CONCEDENTE per 1000/1000	18	112	VIGNETO	00	36	90	0,00	5,58	VIGNETO	1 059	0	2 038	5,60	€	-	€	2 965,20	€	2 853,20	P2

Regione Campania
UTILIZZO IDROPOTABILE DELLE ACQUE DELL'INVASO DI CAMPOLATTARO E POTENZIAMENTO DELL'ALIMENTAZIONE POTABILE PER L'AREA BENEVENTANA
- AGGIORNAMENTO -
LOTTO 2

COMUNE DI SAN LORENZO MAGGIORE (BN)

ELENCO DELLE PARTICELLE CON OCCUPAZIONI

N. D'ORDINE	N. PIANO	DITTA PROPRIETARIA	Dati catastali degli immobili interessati censiti nel N.C.T.							Coltura in atto	Zone da occupare Piano Particellare di esproprio aggiornato			INDENNITA' TOTALE AGGIORNATA DI CUI AL PIANO PARTICELLARE D'ESPROPRIO				note	
			Foglio	Mappale	Qualità	Superficie			Reddito		Superficie da asservire	Superficie da espropriare	Superficie da occupare temporaneamente	Valore venale €/mq	Indennità per terreni agricoli				
						Ha	a	ca	Domin.						Agrario	Indennità per esproprio	Indennità per servitù		Inden. per occupaz. Temp.
A	B	C	D	E	F	G			H	I	L	M	N	O	P	Q	R	S	T
22	23	FLORIO PIETRO ; FU RAFFAELE - DIRITTO DEL CONCEDENTE per 1000/1000 MEI LIBERO ; FU GIOVANNI - LIVELLARIO IN PARTE per 1000/1000 MEI ASSUNTA ; FU GIOVANNI - LIVELLARIO IN PARTE per 1000/1000	18	113	VIGNETO	00	19	20	33,71	18,84	VIGNETO	8	0	1 167	5,60	€ -	€ 22,40	€ 1 633,80	P2
23	25	IANNOTTI FLORA n.a. SAN LORENZO MAGGIORE (BN) il 13/08/1964 c.f. NNTFLR64M53H967R - PROPRIETA' per 1000/1000	18	111	VIGNETO	00	49	40	68,89	45,92	VIGNETO	204	0	653	5,60	€ -	€ 571,20	€ 914,20	P2
24	26	NIFO SARRAPOCHIELLO LORENZO n.a. CANADA (EE) il 19/02/1962 c.f. NFSLNZ62B19Z401K - PROPRIETA' per 1000/1000	18	100	VIGNETO	00	73	60	102,63	68,42	VIGNETO	525	0	1 661	5,60	€ -	€ 1 470,00	€ 2 325,40	P2
			18	280	VIGNETO	00	28	50	39,74	26,49	VIGNETO	224	0	715	5,60	€ -	€ 627,20	€ 1 001,00	P2
25	27	PIGNONE PATRIZIA n.a. BENEVENTO (BN) il 11/09/1972 c.f. PGNPRZ72P51A783G - PROPRIETA' per 167/1000 PIGNONE PATRIZIA n.a. BENEVENTO (BN) il 11/09/1972 c.f. PGNPRZ72P51A783G - PROPRIETA' per 1000/1000 PIGNONE LORENZO n.a. SAN LORENZO MAGGIORE (BN) il 20/01/1966 c.f. PGNLNZ66A20H967F - PROPRIETA' per 167/1000 PIGNONE LORENZO n.a. SAN LORENZO MAGGIORE (BN) il 20/01/1966 c.f. PGNLNZ66A20H967F - PROPRIETA' per 1000/1000 CHIESA DELLA SS ANNUNZIATA DI GUARDIA SANFRAMONDI - DIRITTO DEL CONCEDENTE per 1000/1000	18	261	VIGNETO	00	18	45	25,73	17,15	VIGNETO	171	0	520	5,60	€ -	€ 478,80	€ 728,00	P2
26	28	PIGNONE LORENZO n.a. SAN LORENZO MAGGIORE (BN) il 20/01/1966 c.f. PGNLNZ66A20H967F - PROPRIETA' per 1/1	18	434	ENTE URBANO	00	00	70	0,00	0,00	ENTE URBANO	18	0	56	7,10	€ -	€ 63,90	€ 99,40	P2

Regione Campania
UTILIZZO IDROPOTABILE DELLE ACQUE DELL'INVASO DI CAMPOLATTARO E POTENZIAMENTO DELL'ALIMENTAZIONE POTABILE PER L'AREA BENEVENTANA
- AGGIORNAMENTO -
LOTTO 2

COMUNE DI SAN LORENZO MAGGIORE (BN)

ELENCO DELLE PARTICELLE CON OCCUPAZIONI

N. D'ORDINE	N. PIANO	DITTA PROPRIETARIA	Dati catastali degli immobili interessati censiti nel N.C.T.							Zone da occupare Piano Particellare di esproprio aggiornato			INDENNITA' TOTALE AGGIORNATA DI CUI AL PIANO PARTICELLARE D'ESPROPRIO				note		
			Foglio	Mappale	Qualità	Superficie			Reddito		Coltura in atto	Superficie da asservire	Superficie da espropriare	Superficie da occupare temporaneamente	Valore venale €/mq	Indennità per terreni agricoli			
						Ha	a	ca	Domin.	Agrario						Indennità per esproprio		Indennità per servitù	Inden. per occupaz. Temp.
A	B	C	D	E	F	G			H	I	L	M	N	O	P	Q	R	S	T
27	29	CHIESA DELLA SS ANNUNZIATA DI GUARDIA SANFRAMONDI - DIRITTO DEL CONCEDENTE per 1000/1000 PIGNONE GENNARO n.a. SAN LORENZO MAGGIORE (BN) il 03/10/1928 - LIVELLARIO PARZIALE PER per 1000/1000	18	98	FABB RURALE	00	00	70	0,00	0,00	FABB RURALE	2	0	43	7,10	€ -	€ 7,10	€ 76,33	P2
			18	99	ULIVETO	00	18	85	0,00	3,00	VIGNETO	186	0	575	5,60	€ -	€ 520,80	€ 805,00	MODELLO 26 P2
28	30	RICCIOTTI STEFANIA n.a. CERRETO SANNITA (BN) il 14/12/1960 c.f. RCCSFG60T54CS25C - PROPRIETA' per 1/1	18	259	VIGNETO	00	17	80	24,82	16,55	VIGNETO	248	0	411	5,60	€ -	€ 694,40	€ 575,40	P1
29	31	CHIESA DELLA SS ANNUNZIATA DI GUARDIA SANFRAMONDI - DIRITTO DEL CONCEDENTE per 1000/1000 PIGNONE CARMELA n.a. SAN LORENZO MAGGIORE (BN) il 16/07/1926 - LIVELLARIO PARZIALE PER per 1000/1000	18	71	ULIVETO	00	17	30	10,72	5,36	ULIVETO	379	0	1 250	4,50	€ -	€ 852,75	€ 1 406,25	P2
30	33	DE LEO MARGHERITA MARIA n.a. REGGIO DI CALABRIA (RC) il 30/03/1966 c.f. DLEMGH66C70H2240 - PROPRIETA' per 1/1	18	63	VIGNETO	01	25	80	175,42	116,95	VIGNETO	1 384	0	3 919	5,60	€ -	€ 3 875,20	€ 5 486,60	P2
31	34	MORONE ANTONIO n.a. GUARDIA SANFRAMONDI (BN) il 13/10/1906 - PROPRIETA' per 2/4 DI PAOLA ELISA n.a. SAN LORENZO MAGGIORE (BN) il 21/06/1954 c.f. DPLSE54H61H9670 - PROPRIETA' per 1/4 DI LIBERO VINCENZO n.a. SAN LORENZO MAGGIORE (BN) il 15/07/1948 c.f. DLBVCN48L15H967N - PROPRIETA' per 1/4	19	164	VIGNETO	00	01	20	1,67	1,12	VIGNETO	17	0	58	5,60	€ -	€ 47,60	€ 81,20	P2
32	35	FERRARA LUCA n.a. CERRETO SANNITA (BN) il 28/07/1989 c.f. FRRLCU89L28C525B - PROPRIETA' per 1/3 FERRARA ANTONIO n.a. BENEVENTO (BN) il 07/09/1984 c.f. FRRNTN84P07A783X - PROPRIETA' per 1/3 FASULO MARIETTA n.a. SAN LORENZO MAGGIORE (BN) il 20/10/1963 c.f. FSLMTT63R60H967I - PROPRIETA' per 1/3	19	46	VIGNETO	00	73	20	102,07	68,05	VIGNETO	1 037	0	3 411	5,60	€ -	€ 2 903,60	€ 4 775,40	P2
33	36	MEOLI AMELIA n.a. GERMANIA (EE) il 31/10/1969 c.f. MLEMLA69R71Z112U - PROPRIETA' per 1/1	19	268	VIGNETO	00	25	09	34,99	23,32	VIGNETO	192	0	621	5,60	€ -	€ 537,60	€ 869,40	P2

Regione Campania
UTILIZZO IDROPOTABILE DELLE ACQUE DELL'INVASO DI CAMPOLATTARO E POTENZIAMENTO DELL'ALIMENTAZIONE POTABILE PER L'AREA BENEVENTANA
- AGGIORNAMENTO -
LOTTO 2

COMUNE DI SAN LORENZO MAGGIORE (BN)

ELENCO DELLE PARTICELLE CON OCCUPAZIONI

N. D'ORDINE	N. PIANO	DITTA PROPRIETARIA	Dati catastali degli immobili interessati censiti nel N.C.T.							Zone da occupare Piano Particellare di esproprio aggiornato			INDENNITA' TOTALE AGGIORNATA DI CUI AL PIANO PARTICELLARE D'ESPROPRIO				note		
			Foglio	Mappale	Qualità	Superficie			Reddito		Coltura in atto	Superficie da asservire	Superficie da espropriare	Superficie da occupare temporaneamente	Valore venale €/mq	Indennità per terreni agricoli			
						Ha	a	ca	Domin.	Agrario						Indennità per esproprio		Indennità per servitù	Inden. per occupaz. Temp.
A	B	C	D	E	F	G			H	I	L	M	N	O	P	Q	R	S	T
34	37	SAUCHELLI SALVATORINA ROSARIA n.a. SAN LORENZO MAGGIORE (BN) il 05/12/1963 c.f. SCHSVT63T45H967W - PROPRIETA' per 1000/1000	19	251	VIGNETO	00	25	55	35,63	23,75	VIGNETO	195	0	623	5,60	€ -	€ 546,00	€ 872,20	P2
35	38	MANCINELLI CATERINA GIOVANNA n.a. SAN LORENZO MAGGIORE (BN) il 08/03/1962 c.f. MNCCRNG2C48H967Z - PROPRIETA' per 1/1	19	43	VIGNETO	00	33	50	58,82	32,87	VIGNETO	239	0	792	5,60	€ -	€ 669,20	€ 1 108,80	P2
			19	44	VIGNETO	00	35	00	48,81	32,54	VIGNETO	246	0	814	5,60	€ -	€ 688,80	€ 1 139,60	P2
36	39	IANNOTTI CARLA n.a. SAN LORENZO MAGGIORE (BN) il 20/10/1956 PROPRIETA' per 1000/1000	19	225	VIGNETO	00	32	90	57,77	32,28	VIGNETO	236	0	785	5,60	€ -	€ 660,80	€ 1 099,00	P2
37	40	SALVATORE CRISTINA MARIA n.a. SAN LORENZO MAGGIORE (BN) il 23/02/1960 c.f. SLVCST60B63H967P - PROPRIETA' per 1/1	19	41	VIGNETO	00	33	40	58,65	32,77	VIGNETO	234	0	772	5,60	€ -	€ 655,20	€ 1 080,80	P2
38	41	DI DONATO GIUSEPPE n.a. SAN LORENZO MAGGIORE (BN) il 22/07/1957 c.f. DDNGPP57L22H967G - PROPRIETA' per 1000/1000	19	153	VIGNETO	00	17	00	29,85	16,68	VIGNETO	123	0	413	5,60	€ -	€ 344,40	€ 578,20	P2
39	42	DI DONATO ANTONIO n.a. BENEVENTO (BN) il 29/12/1980 c.f. DDNNTN80T29A783C - PROPRIETA' per 1/1	19	40	VIGNETO	00	16	80	29,50	16,49	VIGNETO	114	0	385	5,60	€ -	€ 319,20	€ 539,00	P2
40	43	IANNELLA MARIA ANNUNZIATA n.a. TORRECUISO (BN) il 02/09/1952 c.f. NNLMNNS2P42L254J - PROPRIETA' per 1/1	19	39	VIGNETO	00	31	90	56,01	31,30	VIGNETO	215	0	718	5,60	€ -	€ 602,00	€ 1 005,20	P2
41	44	IANNOTTI VINCENZO n.a. SAN LORENZO MAGGIORE (BN) il 06/12/1966 c.f. NNVCN66T06H967F - PROPRIETA' per 1/1	19	163	VIGNETO	00	16	80	29,50	16,49	VIGNETO	101	0	345	5,60	€ -	€ 282,80	€ 483,00	P2
42	45	IANNOTTI MARIA FENESIA n.a. SAN LORENZO MAGGIORE (BN) il 02/03/1961 c.f. NNMTFN61C42H967K - PROPRIETA' per 1000/1000	19	38	VIGNETO	00	17	20	30,20	16,88	VIGNETO	108	0	349	5,60	€ -	€ 302,40	€ 488,60	P2

LEGENDA

PARTICELLE GIÀ PRESENTI NEL PFTE

PARTICELLE GIÀ PRESENTI NEL PFTE CON INTEGRAZIONI

NUOVE PARTICELLE NON PRESENTI NEL PFTE

- P1 -

- P2 -

- P3 -

Regione Campania
UTILIZZO IDROPOTABILE DELLE ACQUE DELL'INVASO DI CAMPOLATTARO E POTENZIAMENTO DELL'ALIMENTAZIONE POTABILE PER L'AREA BENEVENTANA
- AGGIORNAMENTO -
LOTTO 2

COMUNE DI SAN LORENZO MAGGIORE (BN)

ELENCO DELLE PARTICELLE CON OCCUPAZIONI

N. D'ORDINE	N. PIANO	DITTA PROPRIETARIA	Dati catastali degli immobili interessati censiti nel N.C.T.								Zone da occupare Piano Particellare di esproprio aggiornato			INDENNITA' TOTALE AGGIORNATA DI CUI AL PIANO PARTICELLARE D'ESPROPRIO				note	
			Foglio	Mappale	Qualità	Superficie			Reddito		Coltura in atto	Superficie da asservire	Superficie da espropriare	Superficie da occupare temporaneamente	Valore venale €/mq	Indennità per terreni agricoli			
						Ha	a	ca	Domin.	Agrario						Indennità per esproprio	Indennità per servitù		Inden. per occupaz. Temp.
A	B	C	D	E	F	G			H	I	L	M	N	O	P	Q	R	S	T
43	46	IANNOTTI PELLEGRINO ; DI GIUSEPPE - PROPRIETA' per 1000/1000	19	37	VIGNETO	00	32	50	57,07	31,89	VIGNETO	233	0	720	5,60	€ -	€ 652,40	€ 1 008,00	P2
44	47	IANNELLA MARIA ANNUNZIATA n.a. TORRECUSO (BN) il 02/09/1952 c.f. NNLMN52P42L254J - ENFITEUSI per 1/2 COLETTA SALVATORE n.a. BENEVENTO (BN) il 31/10/1974 c.f. CLTSVT74R31A783L - ENFITEUSI per 1/2 COMUNE DI SAN LORENZO MAGGIORE - DIRITTO DEL CONCEDENTE per 1000/1000	19	402	VIGNETO	00	06	32	8,81	5,88	VIGNETO	16	0	49	5,60	€ -	€ 44,80	€ 68,60	P2
45	48	COLETTA SALVATORE n.a. BENEVENTO (BN) il 31/10/1974 c.f. CLTSVT74R31A783L - ENFITEUSI per 1/1 COMUNE DI SAN LORENZO MAGGIORE - DIRITTO DEL CONCEDENTE per 1000/1000 MEOLI ILERNANDO n.a. SAN LORENZO MAGGIORE (BN) il 28/03/1897 - USUFRUTTUARIO PARZIALE PER per 1000/1000	19	401	SEMINATIVO	01	04	58	56,71	45,91	SEMINATIVO	43	0	674	1,90	€ -	€ 40,85	€ 320,15	P2
46	49	IANNOTTI FRANCESCA n.a. SAN LORENZO MAGGIORE (BN) il 29/11/1954 - LIVELLARIO PARZIALE PER per 1000/1000 IANNOTTI MARIA ; FU GIOVAN BATTISTA - DIRITTO DEL CONCEDENTE per 1000/1000	19	19	SEMINATIVO	00	47	00	25,49	20,63	SEMINATIVO	536	0	1 240	1,90	€ -	€ 509,20	€ 589,00	P2
47	50	IANNOTTI FRANCESCA n.a. SAN LORENZO MAGGIORE (BN) il 29/11/1954 - PROPRIETA' per 1000/1000	19	20	VIGNETO	00	33	10	0,00	18,69	VIGNETO	6	0	578	5,60	€ -	€ 16,80	€ 809,20	P2
48	51	IANNOTTI VINCENZO n.a. SAN LORENZO MAGGIORE (BN) il 06/12/1966 c.f. NNTVCN66T06H967F - ENFITEUSI per 1/1 PARENTE ANTONIETTA FU GIACOMO MAR.DE BLASIO c.f. 00000000018 - DIRITTO DEL CONCEDENTE per 1/1	19	18	VIGNETO	00	36	40	50,76	33,84	VIGNETO	262	0	835	5,60	€ -	€ 733,60	€ 1 169,00	P2
49	52	COLANGELO MARIO n.a. SOLOPACA (BN) il 18/07/1969 c.f. CLNMRA69L18I809W - PROPRIETA' per 1/1	19	14	VIGNETO	00	32	86	45,82	30,55	VIGNETO	207	0	693	5,60	€ -	€ 579,60	€ 970,20	P2
			19	16	VIGNETO	00	34	00	47,41	31,61	VIGNETO	251	0	772	5,60	€ -	€ 702,80	€ 1 080,80	P2

Regione Campania
UTILIZZO IDROPOTABILE DELLE ACQUE DELL'INVASO DI CAMPOLATTARO E POTENZIAMENTO DELL'ALIMENTAZIONE POTABILE PER L'AREA BENEVENTANA
- AGGIORNAMENTO -
LOTTO 2

COMUNE DI SAN LORENZO MAGGIORE (BN)

ELENCO DELLE PARTICELLE CON OCCUPAZIONI

N. D'ORDINE	N. PIANO	DITTA PROPRIETARIA	Dati catastali degli immobili interessati censiti nel N.C.T.							Zone da occupare Piano Particellare di esproprio aggiornato			INDENNITA' TOTALE AGGIORNATA DI CUI AL PIANO PARTICELLARE D'ESPROPRIO				note		
			Foglio	Mappale	Qualità	Superficie			Reddito		Coltura in atto	Superficie da asservire	Superficie da espropriare	Superficie da occupare temporaneamente	Valore venale €/mq	Indennità per terreni agricoli			
						Ha	a	ca	Domin.	Agrario						Indennità per esproprio		Indennità per servitù	Inden. per occupaz. Temp.
A	B	C	D	E	F	G			H	I	L	M	N	O	P	Q	R	S	T
50	53	RUGGIERO GIUSEPPINA n.a. SAN LORENZO MAGGIORE (BN) il 24/03/1972 c.f. RGGGPP72C64H967N - LIVELLARIO PARZIALE PER per 1000/1000 BRUNO AGNESE - DIRITTO DEL CONCEDENTE per 1000/1000	19	11	VIGNETO	00	74	20	103,47	68,98	VIGNETO	271	0	891	5,60	€ -	€ 758,80	€ 1 247,40	P2
51	54	PEZZILLO MAFALDA n.a. SAN LORENZO MAGGIORE (BN) il 04/09/1939 c.f. PZZMLD39P44H967X - PROPRIETA' per 1000/1000	19	9	VIGNETO	00	34	10	47,55	31,70	VIGNETO	142	0	473	5,60	€ -	€ 397,60	€ 662,20	P2
			19	10	VIGNETO	00	34	10	47,55	31,70	VIGNETO	114	0	389	5,60	€ -	€ 319,20	€ 544,60	P2
52	55	SEBASTIANELLI ANTONIO n.a. GUARDIA SANFRAMONDI (BN) il 25/11/1964 c.f. SBSNTN64S25E249P - LIVELLARIO PARZIALE PER per 1000/1000 ASSINI CATERINA FU GIOVANNI BATTISTA - DIRITTO DEL CONCEDENTE per 1000/1000	19	8	VIGNETO	00	68	90	96,08	64,05	VIGNETO	290	0	964	5,60	€ -	€ 812,00	€ 1 349,60	P2
53	56	DI SANTO EMILIA n.a. GERMANIA (EE) il 01/11/1966 c.f. DSNMLE66S41Z112D - ENFITEUSI per 1/1 BRUNI AGNESE - DIRITTO DEL CONCEDENTE per 1000/1000	19	7	VIGNETO	00	64	10	89,38	59,59	VIGNETO	161	0	597	5,60	€ -	€ 450,80	€ 835,80	P2
54	57	DI LIBERO VINCENZO n.a. SAN LORENZO MAGGIORE (BN) il 15/07/1948 c.f. DLBVCN48L15H967N - PROPRIETA' per 1000/1000	19	6	ULIVETO	00	13	20	0,00	2,64	ULIVETO	289	0	498	4,50	€ -	€ 650,25	€ 560,25	P1
			19	113	VIGNETO	00	13	00	18,13	12,09	VIGNETO	101	0	548	5,60	€ -	€ 282,80	€ 767,20	P2
55	58	DI LIBERO VINCENZO n.a. SAN LORENZO MAGGIORE (BN) il 15/07/1948 c.f. DLBVCN48L15H967N - PROPRIETA' per 1000/1000 IANNOTTI MARIA ; FU GIOVAMBATTISTA - USUFRUTTUARIO PARZIALE PER per 1000/1000	19	5	ULIVETO	00	41	40	0,00	7,81	ULIV VIGNETO	620	0	1806	4,50	€ -	€ 1 395,00	€ 2 031,75	MODELLO 26 P2

Regione Campania
UTILIZZO IDROPOTABILE DELLE ACQUE DELL'INVASO DI CAMPOLATTARO E POTENZIAMENTO DELL'ALIMENTAZIONE POTABILE PER L'AREA BENEVENTANA
- AGGIORNAMENTO -
LOTTO 2

COMUNE DI SAN LORENZO MAGGIORE (BN)

ELENCO DELLE PARTICELLE CON OCCUPAZIONI

N. D'ORDINE	N. PIANO	DITTA PROPRIETARIA	Dati catastali degli immobili interessati censiti nel N.C.T.							Zone da occupare Piano Particellare di esproprio aggiornato			INDENNITA' TOTALE AGGIORNATA DI CUI AL PIANO PARTICELLARE D'ESPROPRIO				note		
			Foglio	Mappale	Qualità	Superficie			Reddito		Coltura in atto	Superficie da asservire	Superficie da espropriare	Superficie da occupare temporaneamente	Valore venale €/mq	Indennità per terreni agricoli			
						Ha	a	ca	Domin.	Agrario						Indennità per esproprio		Indennità per servitù	Inden. per occupaz. Temp.
A	B	C	D	E	F	G			H	I	L	M	N	O	P	Q	R	S	T
56	59	RETE FERROVIARIA ITALIANA - SOCIETA' PER AZIONI IN SIGLA RFI S.P.A. c.f. 01585570581 - PROPRIETA' per 1000/1000 Sub. 1	19	404	ENTE URBANO	00	03	10	0,00	0,00	ENTE URBANO	0	0	80	7,10	€ -	€ -	€ 142,00	P1
57	60	IANNOTTI MARIA FENESIA n.a. SAN LORENZO MAGGIORE (BN) il 02/03/1961 c.f. NNTMFN61C42H967K - PROPRIETA' per 1/1	19	182	ULIVETO	00	29	90	13,13	8,49	ULIVETO	230	0	836	4,50	€ -	€ 517,50	€ 940,50	P2
58	61	SARRAPOCHIELLO ROSARIA ; FU GIOVANNI - DIRITTO DEL CONCEDENTE per 1000/1000 IANNOTTI AGOSTINO n.a. SAN LORENZO MAGGIORE (BN) il 11/02/1932 c.f. NNTGTN32B11H967L - LIVELLARIO PARZIALE PER per 1000/1000	14	102	VIGN ULIVET	00	36	50	46,18	30,16	VIGN ULIVET	635	0	2 732	2,26	€ -	€ 717,55	€ 1 543,58	P2
59	62	IANNOTTI AGOSTINO n.a. SAN LORENZO MAGGIORE (BN) il 11/02/1932 c.f. NNTGTN32B11H967L - LIVELLARIO PARZIALE PER per 1000/1000 PEZZULLO MARIA ; ASSUNTA MARTINA n.a. SAN LORENZO MAGGIORE (BN) il 24/02/1903 - USUFRUTTUARIO DI LIVELLO DI per 1/3 IANNOTTI LORENZO ; FU LUIGI - DIRITTO DEL CONCEDENTE per 1000/1000	14	101	VIGN ULIVET	00	45	30	71,36	39,77	VIGN ULIVET	177	0	3 668	2,26	€ -	€ 200,01	€ 2 072,42	P2
60	63	IANNOTTI AGOSTINO n.a. SAN LORENZO MAGGIORE (BN) il 11/02/1932 c.f. NNTGTN32B11H967L - LIVELLARIO PARZIALE PER per 1000/1000 BRIZIO ELENA - DIRITTO DEL CONCEDENTE per 1000/1000	14	100	VIGN ULIVET	00	04	80	7,56	4,21	VIGN ULIVET	102	0	378	2,26	€ -	€ 115,26	€ 213,57	P2

Regione Campania
UTILIZZO IDROPOTABILE DELLE ACQUE DELL'INVASO DI CAMPOLATTARO E POTENZIAMENTO DELL'ALIMENTAZIONE POTABILE PER L'AREA BENEVENTANA
- AGGIORNAMENTO -
LOTTO 2

COMUNE DI SAN LORENZO MAGGIORE (BN)

ELENCO DELLE PARTICELLE CON OCCUPAZIONI

N. D'ORDINE	N. PIANO	DITTA PROPRIETARIA	Dati catastali degli immobili interessati censiti nel N.C.T.							Zone da occupare Piano Particellare di esproprio aggiornato			INDENNITA' TOTALE AGGIORNATA DI CUI AL PIANO PARTICELLARE D'ESPROPRIO			note			
			Foglio	Mappale	Qualità	Superficie			Reddito		Coltura in atto	Superficie da asservire	Superficie da espropriare	Superficie da occupare temporaneamente	Valore venale €/mq		Indennità per terreni agricoli		
						Ha	a	ca	Domin.	Agrario							Indennità per esproprio	Indennità per servitù	Inden. per occupaz. Temp.
A	B	C	D	E	F	G			H	I	L	M	N	O	P	Q	R	S	T
61	64	IANNOTTI AGOSTINO n.a. SAN LORENZO MAGGIORE (BN) il 11/02/1932 c.f. NNTGTN32B11H967L - LIVELLARIO PARZIALE PER per 1000/1000 PEZZULLO MARIA ; ASSUNTA MARTINA n.a. SAN LORENZO MAGGIORE (BN) il 24/02/1903 - USUFRUTTUARIO DI LIVELLO DI per 1/3 MEI PASQUALE ; DI FILIPPO - DIRITTO DEL CONCEDENTE per 1000/1000	14	99	VIGN ULIVET	00	09	40	14,81	8,25	VIGN ULIVET	218	0	722	2,26	€ -	€ 246,34	€ 407,93	P2
62	65	MEI ANDREA n.a. SAN LORENZO MAGGIORE (BN) il 20/04/1949 c.f. MEINDR49D20H967B - LIVELLARIO PARZIALE PER per 1000/1000 ABATE GAETANO ; FU RAFFAELE - CONCEDENTE IN PARTE per 1000/1000 PARENTE GIUSEPPE ; FU GIROLAMO - CONCEDENTE IN PARTE per 1000/1000	14	152	VIGNETO	00	46	60	81,83	45,73	VIGNETO	271	0	2044	5,60	€ -	€ 758,80	€ 2 861,60	P2
63	66	MEI ANDREA n.a. SAN LORENZO MAGGIORE (BN) il 20/04/1949 c.f. MEINDR49D20H967B - PROPRIETA' per 1000/1000	14	97	ULIVETO	00	31	80	0,00	8,78	ULIV VIGNETO	156	0	1615	4,50	€ -	€ 351,00	€ 1 816,88	MODELLO 26 P2
			14	289	VIGNETO	00	28	65	50,31	28,11	VIGNETO	169	0	1562	5,60	€ -	€ 473,20	€ 2 186,80	P2
64	67	FOSCHINI MICHELE n.a. GUARDIA SANFRAMONDI (BN) il 22/05/1952 c.f. FSCMHL52E22E249L - PROPRIETA' per 1/1	14	94	VIGNETO	00	26	30	46,18	25,81	VIGNETO	174	0	2456	5,60	€ -	€ 487,20	€ 3 438,40	P2
65	68	FOSCHINI MICHELE n.a. GUARDIA SANFRAMONDI (BN) il 22/05/1952 c.f. FSCMHL52E22E249L - ENFITEUSI per 1000/1000 ROMANO TERESA - DIRITTO DEL CONCEDENTE per 1000/1000	14	195	VIGNETO	00	38	80	68,13	38,07	VIGNETO	191	0	2034	5,60	€ -	€ 534,80	€ 2 847,60	P2

Regione Campania
UTILIZZO IDROPOTABILE DELLE ACQUE DELL'INVASO DI CAMPOLATTARO E POTENZIAMENTO DELL'ALIMENTAZIONE POTABILE PER L'AREA BENEVENTANA
- AGGIORNAMENTO -
LOTTO 2

COMUNE DI SAN LORENZO MAGGIORE (BN)

ELENCO DELLE PARTICELLE CON OCCUPAZIONI

N. D'ORDINE	N. PIANO	DITTA PROPRIETARIA	Dati catastali degli immobili interessati censiti nel N.C.T.							Zone da occupare Piano Particellare di esproprio aggiornato			INDENNITA' TOTALE AGGIORNATA DI CUI AL PIANO PARTICELLARE D'ESPROPRIO				note		
			Foglio	Mappale	Qualità	Superficie			Reddito		Coltura in atto	Superficie da asservire	Superficie da espropriare	Superficie da occupare temporaneamente	Valore venale €/mq	Indennità per terreni agricoli			
						Ha	a	ca	Domin.	Agrario						Indennità per esproprio		Indennità per servitù	Inden. per occupaz. Temp.
A	B	C	D	E	F	G			H	I	L	M	N	O	P	Q	R	S	T
66	69	FOSCHINI MICHELE n.a. GUARDIA SANFRAMONDI (BN) il 22/05/1952 c.f. FSCMHL5E2E249L - ENFITEUSI per 1/1 ROMANO TERESA - DIRITTO DEL CONCEDENTE per 1000/1000	14	93	VIGNETO	00	19	10	33,54	18,74	VIGNETO	20	0	1890	5,60	€ -	€ 56,00	€ 2 646,00	P2
67	70	SANZARI ANTONIO n.a. GUARDIA SANFRAMONDI (BN) il 17/01/1967 c.f. SNZNTN67A17E249H - PROPRIETA' per 1000/1000	14	79	VIGNETO	00	34	50	60,58	33,85	VIGNETO	191	0	627	5,60	€ -	€ 534,80	€ 877,80	P2
			14	84	VIGNETO	00	37	00	64,97	36,31	VIGNETO	206	0	769	5,60	€ -	€ 576,80	€ 1 076,60	P2
68	71	SANZARI ANTONIO n.a. GUARDIA SANFRAMONDI (BN) il 17/01/1967 c.f. SNZNTN67A17E249H - PROPRIETA' per 1/2 SANZARI ANTONIO n.a. GUARDIA SANFRAMONDI (BN) il 17/01/1967 c.f. SNZNTN67A17E249H - NUDA PROPRIETA' per 1/2 DEL VECCHIO ROSALIA n.a. GUARDIA SANFRAMONDI (BN) il 26/03/1942 c.f. DLVRSL42C66E249J - USUFRUTTO per 1/2	14	186	VIGNETO	00	19	00	33,36	18,64	VIGNETO	159	0	542	5,60	€ -	€ 445,20	€ 758,80	P2
69	72	BRUNI AGNESE - DIRITTO DEL CONCEDENTE per 1000/1000 SANZARI MICHELE n.a. GUARDIA SANFRAMONDI (BN) il 21/01/1954 c.f. SNZMHL54A21E249M - PROPRIETA' per 1/3 SANZARI MICHELE n.a. GUARDIA SANFRAMONDI (BN) il 21/01/1954 c.f. SNZMHL54A21E249M - LIVELLARIO PER per 1/3 SANZARI MARIA ANTONIETTA n.a. GUARDIA SANFRAMONDI (BN) il 23/04/1962 c.f. SNZMNT62D63E249O - LIVELLARIO PER per 1/3	14	81	VIGNETO	00	17	60	30,90	17,27	VIGNETO	159	0	517	5,60	€ -	€ 445,20	€ 723,80	P2
70	73	MAFFEI ITALO n.a. TELESE TERME (BN) il 02/04/1971 c.f. MFFTLI71D02L086C - PROPRIETA' per 1/1	14	78	VIGNETO	00	52	30	91,84	51,32	VIGNETO	104	0	333	5,60	€ -	€ 291,20	€ 466,20	P2
			14	236	VIGNETO	00	17	50	24,40	16,27	VIGNETO	106	0	353	5,60	€ -	€ 296,80	€ 494,20	P2

Regione Campania
UTILIZZO IDROPOTABILE DELLE ACQUE DELL'INVASO DI CAMPOLATTARO E POTENZIAMENTO DELL'ALIMENTAZIONE POTABILE PER L'AREA BENEVENTANA
- AGGIORNAMENTO -
LOTTO 2

COMUNE DI SAN LORENZO MAGGIORE (BN)

ELENCO DELLE PARTICELLE CON OCCUPAZIONI

N. D'ORDINE	N. PIANO	DITTA PROPRIETARIA	Dati catastali degli immobili interessati censiti nel N.C.T.								Zone da occupare Piano Particellare di esproprio aggiornato			INDENNITA' TOTALE AGGIORNATA DI CUI AL PIANO PARTICELLARE D'ESPROPRIO				note				
			Foglio	Mappale	Qualità	Superficie			Reddito		Coltura in atto	Superficie da asservire	Superficie da espropriare	Superficie da occupare temporaneamente	Valore venale €/mq	Indennità per terreni agricoli						
						Ha	a	ca	Domin.	Agrario						Indennità per esproprio	Indennità per servitù		Inden. per occupaz. Temp.			
A	B	C	D	E	F	G			H	I	L	M	N	O	P	Q	R	S	T			
71	74	DEL VECCHIO ROSALIA n.a. GUARDIA SANFRAMONDI (BN) il 26/03/1942 c.f. DLVRS42C66E249J - USUFRUTTO per 1/2 SANZARI FRANCESCO n.a. GUARDIA SANFRAMONDI (BN) il 01/03/1961 c.f. SNZFNC61C01E249A - PROPRIETA' per 1/2 SANZARI FRANCESCO n.a. GUARDIA SANFRAMONDI (BN) il 01/03/1961 c.f. SNZFNC61C01E249A - NUDA PROPRIETA' per 1/2	14	76	VIGNETO	00	45	60	80,07	44,75	VIGNETO	149	0	485	5,60	€	-	€	417,20	€	679,00	P2
			14	77	VIGNETO	00	32	00	56,19	31,40	VIGNETO	92	0	300	5,60	€	-	€	257,60	€	420,00	P2
			14	240	VIGNETO	00	31	70	55,66	31,11	VIGNETO	98	0	324	5,60	€	-	€	274,40	€	453,60	P2
72	75	MASTANTUONO RAFFAELE n.a. GUARDIA SANFRAMONDI (BN) il 02/03/1947 c.f. MSTRFL47C02E249V - LIVELLARIO PARZIALE PER per 1000/1000 FOSCHINI FILIPPO ; FU FLAVIANO - CONCEDENTE IN PARTE per 1000/1000 TOMASELLI MARIA ; FU NICOLA - CONCEDENTE IN PARTE per 1000/1000	14	75	VIGNETO	00	42	00	73,75	41,21	VIGNETO	133	0	428	5,60	€	-	€	372,40	€	599,20	P2
73	76	PANZA MARIA n.a. TELESE TERME (BN) il 14/10/1967 c.f. PNZMRA67R54L086I - PROPRIETA' per 1/1	14	73	VIGNETO	00	14	40	25,29	14,13	VIGNETO	50	0	160	5,60	€	-	€	140,00	€	224,00	P2
			14	74	VIGNETO	00	31	30	54,96	30,71	VIGNETO	104	0	337	5,60	€	-	€	291,20	€	471,80	P2
74	77	FALATO ISOLINA n.a. GUARDIA SANFRAMONDI (BN) il 17/02/1928 c.f. FLTSLN28B57E249M - USUFRUTTO per 1000/1000 CENICCOLA MARIA n.a. GUARDIA SANFRAMONDI (BN) il 24/11/1952 c.f. CNCMRA52S64E249P - NUDA PROPRIETA' per 1000/1000	14	72	VIGNETO	00	28	00	49,17	27,48	VIGNETO	91	0	298	5,60	€	-	€	254,80	€	417,20	P2
			14	239	VIGNETO	00	14	00	24,58	13,74	VIGNETO	49	0	157	5,60	€	-	€	137,20	€	219,80	P2
75	78	CENICCOLA GIUSEPPINA n.a. GUARDIA SANFRAMONDI (BN) il 04/01/1957 c.f. CNCGPP57A44E249L - PROPRIETA' per 1/3 CENICCOLA FLAVIANO n.a. GUARDIA SANFRAMONDI (BN) il 17/11/1949 c.f. CNCFVN49S17E249D - PROPRIETA' per 1/3 CENICCOLA ANGELO n.a. GUARDIA SANFRAMONDI (BN) il 04/10/1953 c.f. CNCNGL53R04E249Z - PROPRIETA' per 1/3	14	158	VIGNETO	00	28	00	49,17	27,48	VIGNETO	98	0	333	5,60	€	-	€	274,40	€	466,20	P2

Regione Campania
UTILIZZO IDROPOTABILE DELLE ACQUE DELL'INVASO DI CAMPOLATTARO E POTENZIAMENTO DELL'ALIMENTAZIONE POTABILE PER L'AREA BENEVENTANA
- AGGIORNAMENTO -
LOTTO 2

COMUNE DI SAN LORENZO MAGGIORE (BN)

ELENCO DELLE PARTICELLE CON OCCUPAZIONI

N. D'ORDINE	N. PIANO	DITTA PROPRIETARIA	Dati catastali degli immobili interessati censiti nel N.C.T.							Zone da occupare Piano Particellare di esproprio aggiornato			INDENNITA' TOTALE AGGIORNATA DI CUI AL PIANO PARTICELLARE D'ESPROPRIO				note		
			Foglio	Mappale	Qualità	Superficie			Reddito		Coltura in atto	Superficie da asservire	Superficie da espropriare	Superficie da occupare temporaneamente	Valore venale €/mq	Indennità per terreni agricoli			
						Ha	a	ca	Domin.	Agrario						Indennità per esproprio		Indennità per servitù	Inden. per occupaz. Temp.
A	B	C	D	E	F	G			H	I	L	M	N	O	P	Q	R	S	T
76	79	BRUNI AGNESE - DIRITTO DEL CONCEDENTE per 1000/1000 GRILLO FILIPPO n.a. GUARDIA SANFRAMONDI (BN) il 22/02/1957 c.f. GRLFPP57B22E249Q - LIVELLARIO PARZIALE PER per 1000/1000	14	70	VIGNETO	00	20	30	35,65	19,92	VIGNETO	170	0	589	5,60	€ -	€ 476,00	€ 824,60	P2
77	80	FALATO ISOLINA n.a. GUARDIA SANFRAMONDI (BN) il 17/02/1928 c.f. FLTSLN28B57E249M - USUFRUTTO per 1000/1000 CENICCOLA MARIA ROSARIA n.a. GUARDIA SANFRAMONDI (BN) il 29/12/1957 c.f. CNCMRS57T69E249A - NUDA PROPRIETA' per 1000/1000	14	69	VIGNETO	00	70	50	123,79	69,18	VIGNETO	309	0	1016	5,60	€ -	€ 865,20	€ 1 422,40	P2
78	81	MANCINELLI ANGELO n.a. SAN LORENZO MAGGIORE (BN) il 27/05/1956 c.f. MNCNGL56E27H967R - PROPRIETA' per 1/1	14	68	VIGNETO	00	58	50	102,72	57,40	VIGNETO	402	0	1343	5,60	€ -	€ 1 125,60	€ 1 880,20	P2
79	82	IULIANI RITA n.a. BENEVENTO (BN) il 10/11/1974 c.f. LNIRTI74S50A783Q - PROPRIETA' per 1/1	14	67	VIGNETO	00	24	60	43,20	24,14	VIGNETO	278	0	929	5,60	€ -	€ 778,40	€ 1 300,60	P2
80	83	BARIS SIMONE n.a. CASERTA (CE) il 17/12/1992 c.f. BRSSMN92T17B963M - PROPRIETA' per 1/1	14	188	VIGNETO	00	14	60	25,64	14,33	VIGNETO	214	0	743	5,60	€ -	€ 599,20	€ 1 040,20	P2
81	84	GAROFANO SERAFINA n.a. GUARDIA SANFRAMONDI (BN) il 22/02/1941 c.f. GRFSFN41B62E249O - PROPRIETA' per 1000/1000	14	135	VIGNETO	00	05	40	0,00	4,65	VIGNETO	102	0	336	5,60	€ -	€ 285,60	€ 470,40	P2
			14	197	VIGNETO	00	08	40	14,75	8,24	VIGNETO	191	0	604	5,60	€ -	€ 534,80	€ 845,60	P2
			14	198	VIGNETO	00	06	00	10,54	5,89	VIGNETO	123	0	407	5,60	€ -	€ 344,40	€ 569,80	P2
82	85	SEBASTIANELLI ERMINIA n.a. GUARDIA SANFRAMONDI (BN) il 13/02/1955 c.f. SBSRMNS5B53E249H - PROPRIETA' per 1/1	14	90	VIGNETO	00	33	00	57,95	32,38	VIGNETO	0	0	1	5,60	€ -	€ -	€ 1,40	P1

Regione Campania
UTILIZZO IDROPOTABILE DELLE ACQUE DELL'INVASO DI CAMPOLATTARO E POTENZIAMENTO DELL'ALIMENTAZIONE POTABILE PER L'AREA BENEVENTANA
- AGGIORNAMENTO -
LOTTO 2

COMUNE DI SAN LORENZO MAGGIORE (BN)

ELENCO DELLE PARTICELLE CON OCCUPAZIONI

N. D'ORDINE	N. PIANO	DITTA PROPRIETARIA	Dati catastali degli immobili interessati censiti nel N.C.T.								Zone da occupare Piano Particellare di esproprio aggiornato			INDENNITA' TOTALE AGGIORNATA DI CUI AL PIANO PARTICELLARE D'ESPROPRIO				note	
			Foglio	Mappale	Qualità	Superficie			Reddito		Coltura in atto	Superficie da asservire	Superficie da espropriare	Superficie da occupare temporaneamente	Valore venale €/mq	Indennità per terreni agricoli			
						Ha	a	ca	Domin.	Agrario						Indennità per esproprio	Indennità per servitù		Inden. per occupaz. Temp.
A	B	C	D	E	F	G			H	I	L	M	N	O	P	Q	R	S	T
83	86	SEBASTIANELLI GIUSEPPE n.a. GUARDIA SANFRAMONDI (BN) il 24/11/1951 c.f. SBSGPP51S24E249Q - PROPRIETA' per 1/1	14	66	VIGNETO	00	09	50	16,68	9,32	VIGNETO	338	0	588	5,60	€ -	€ 946,40	€ 823,20	P2
84	88	MASTANTUONO DOMENICO n.a. BENEVENTO (BN) il 24/07/1978 c.f. MSTDNC78L24A783R - PROPRIETA' per 1/1	14	47	VIGNETO	00	36	60	64,27	35,91	VIGNETO	0	0	3	5,60	€ -	€ -	€ 4,20	P1
			14	88	VIGNETO	00	19	20	26,77	17,85	VIGNETO	492	0	1016	5,60	€ -	€ 1 377,60	€ 1 422,40	P2
			14	136	VIGNETO	00	11	00	19,32	10,79	VIGNETO	67	0	463	5,60	€ -	€ 187,60	€ 648,20	P2
			14	261	VIGNETO	00	04	73	8,31	4,64	VIGNETO	167	0	246	5,60	€ -	€ 467,60	€ 344,40	P2
85	89	MASTANTUONO EGIDIO n.a. BENEVENTO (BN) il 12/06/1977 c.f. MSTGDE77H12A783Q - PROPRIETA' per 1/1	14	262	VIGNETO	00	03	78	6,64	3,71	VIGNETO	93	0	215	5,60	€ -	€ 260,40	€ 301,00	P2
86	90	SARRAPOCHIELLO FILOMENA n.a. SAN LORENZO MAGGIORE (BN) il 16/03/1963 c.f. SRRFMN63C56H967L - PROPRIETA' per 1/1	14	38	VIGNETO	00	68	60	120,46	67,31	VIGNETO	16	0	729	5,60	€ -	€ 44,80	€ 1 020,60	P1
			14	116	VIGNETO	00	31	60	44,06	29,38	VIGNETO	95	0	255	5,60	€ -	€ 266,00	€ 357,00	P2
87	91	BRUNI AGNESE ; FU CIRIACO - DIRITTO DEL CONCEDENTE per 1000/1000 BENEVENTO GIOVANNI ; FU LUCIANO - LIVELLARIO PARZIALE PER per 1000/1000	14	44	VIGNETO	00	65	90	115,72	64,67	VIGNETO	505	0	1383	5,60	€ -	€ 1 414,00	€ 1 936,20	P2
88	92	COLANGELO GIUSEPPINA n.a. GUARDIA SANFRAMONDI (BN) il 19/10/1945 c.f. CLNGPP45R59E249M - PROPRIETA' per 1000/1000 BRIZIO AGNESE c.f. 00000000018 - PROPRIETA' per 1000/1000	14	43	VIGNETO	00	15	30	26,87	15,01	VIGNETO	124	0	318	5,60	€ -	€ 347,20	€ 445,20	P2

Regione Campania
UTILIZZO IDROPOTABILE DELLE ACQUE DELL'INVASO DI CAMPOLATTARO E POTENZIAMENTO DELL'ALIMENTAZIONE POTABILE PER L'AREA BENEVENTANA
- AGGIORNAMENTO -
LOTTO 2

COMUNE DI SAN LORENZO MAGGIORE (BN)

ELENCO DELLE PARTICELLE CON OCCUPAZIONI

N. D'ORDINE	N. PIANO	DITTA PROPRIETARIA	Dati catastali degli immobili interessati censiti nel N.C.T.								Zone da occupare Piano Particellare di esproprio aggiornato			INDENNITA' TOTALE AGGIORNATA DI CUI AL PIANO PARTICELLARE D'ESPROPRIO				note	
			Foglio	Mappale	Qualità	Superficie			Reddito		Coltura in atto	Superficie da asservire	Superficie da espropriare	Superficie da occupare temporaneamente	Valore venale €/mq	Indennità per terreni agricoli			
						Ha	a	ca	Domin.	Agrario						Indennità per esproprio	Indennità per servitù		Inden. per occupaz. Temp.
A	B	C	D	E	F	G			H	I	L	M	N	O	P	Q	R	S	T
89	93	COLANGELO MICHELE n.a. GUARDIA SANFRAMONDI (BN) il 18/03/1959 c.f. CLNMHL59C18E249B - PROPRIETA' per 1/1	14	161	VIGNETO	00	15	70	27,57	15,41	VIGNETO	122	0	319	5,60	€ -	€ 341,60	€ 446,60	P2
90	94	MASTANTUONO PASQUALE n.a. GUARDIA SANFRAMONDI (BN) il 24/08/1945 c.f. MSTPQL45M24E249D - PROPRIETA' per 1/2 MASTANTUONO ANGELINA n.a. GUARDIA SANFRAMONDI (BN) il 29/11/1954 c.f. MSTNLN54S69E2490 - PROPRIETA' per 1/2	14	42	VIGNETO	00	22	90	40,21	22,47	VIGNETO	133	0	363	5,60	€ -	€ 372,40	€ 508,20	P2
91	95	GAMBUTI ANTONELLA n.a. BENEVENTO (BN) il 01/09/1972 c.f. GMBNNL72P41A783Z - PROPRIETA' per 1/1	14	41	ULIVETO	00	24	00	14,87	7,44	ULIVETO	76	0	259	4,50	€ -	€ 171,00	€ 291,38	P2
92	96	COLANGELO GIUSEPPE n.a. GUARDIA SANFRAMONDI (BN) il 04/01/1952 c.f. CLNGPP52A04E249P - PROPRIETA' per 1000/1000	14	39	VIGNETO	00	41	40	72,70	40,62	VIGNETO	191	0	503	5,60	€ -	€ 534,80	€ 704,20	P2
			14	202	VIGNETO	00	39	70	69,71	38,96	VIGNETO	197	0	515	5,60	€ -	€ 551,60	€ 721,00	P2
93	97	NONNO ADOLFO ; FU FILIPPO - DIRITTO DEL CONCEDEnte per 1000/1000 MORONE GIOVANNI n.a. GUARDIA SANFRAMONDI (BN) il 07/01/1933 c.f. MRNGNN33A07E249A - LIVELLARIO PARZIALE PER per 1000/1000	14	120	VIGNETO	00	55	00	76,69	51,13	VIGNETO	6	0	249	5,60	€ -	€ 16,80	€ 348,60	P2
94	98	NONNO ADOLFO FU FILIPPO c.f. 00000000018 - PROPRIETA' per 1000/1000 FALATO GIUSEPPE n.a. SAN LORENZO MAGGIORE (BN) il 18/12/1963 c.f. FLTGGPP63T18H967J - PROPRIETA' per 1000/1000	14	119	VIGNETO	00	33	70	59,18	33,07	VIGNETO	2	0	161	5,60	€ -	€ 5,60	€ 225,40	P2
95	99	COLANGELO CIRO n.a. BENEVENTO (BN) il 23/06/1978 c.f. CLNCRI78H23A783H - PROPRIETA' per 1/1	14	34	VIGNETO	00	75	50	132,57	74,09	VIGNETO	372	0	1271	5,60	€ -	€ 1 041,60	€ 1 779,40	P2

Regione Campania
UTILIZZO IDROPOTABILE DELLE ACQUE DELL'INVASO DI CAMPOLATTARO E POTENZIAMENTO DELL'ALIMENTAZIONE POTABILE PER L'AREA BENEVENTANA
- AGGIORNAMENTO -
LOTTO 2

COMUNE DI SAN LORENZO MAGGIORE (BN)

ELENCO DELLE PARTICELLE CON OCCUPAZIONI

N. D'ORDINE	N. PIANO	DITTA PROPRIETARIA	Dati catastali degli immobili interessati censiti nel N.C.T.								Zone da occupare Piano Particellare di esproprio aggiornato			INDENNITA' TOTALE AGGIORNATA DI CUI AL PIANO PARTICELLARE D'ESPROPRIO				note	
			Foglio	Mappale	Qualità	Superficie			Reddito		Coltura in atto	Superficie da asservire	Superficie da espropriare	Superficie da occupare temporaneamente	Valore venale €/mq	Indennità per terreni agricoli			
						Ha	a	ca	Domin.	Agrario						Indennità per esproprio	Indennità per servitù		Inden. per occupaz. Temp.
A	B	C	D	E	F	G			H	I	L	M	N	O	P	Q	R	S	T
96	100	NONNO ADOLFO ; FU FILIPPO - DIRITTO DEL CONCEDEnte per 1000/1000 FOSCHINI ADELINA n.a. GUARDIA SANFRAMONDI (BN) il 21/02/1963 c.f. FSCDLN63B61E249K - LIVELLARIO PARZIALE PER per 1000/1000	14	211	VIGNETO	00	07	30	12,82	7,16	VIGNETO	3	0	56	5,60	€ -	€ 8,40	€ 78,40	P1
97	101	IULIANI IDA n.a. GUARDIA SANFRAMONDI (BN) il 25/11/1970 c.f. LNIDIA70S65E249K - PROPRIETA' per 1/1	14	117	VIGNETO	00	19	90	27,75	18,50	VIGNETO	1	0	26	5,60	€ -	€ 2,80	€ 36,40	P1
98	102	PARENTE ELISABETTA - DIRITTO DEL CONCEDEnte per 1000/1000 CESARE ANTONIO n.a. BENEVENTO (BN) il 15/07/1972 c.f. CSRNTN72L15A783K - LIVELLARIO PARZIALE PER per 1000/1000	14	31	VIGNETO	00	33	70	46,99	31,33	VIGNETO	422	0	1402	5,60	€ -	€ 1181,60	€ 1962,80	P2
			14	130	VIGNETO	00	34	50	60,58	33,85	VIGNETO	409	0	1298	5,60	€ -	€ 1145,20	€ 1817,20	P2
99	104	MANCINI ROSETTA n.a. SVIZZERA (EE) il 07/04/1964 c.f. MNCRTT64D47Z133M - PROPRIETA' per 1000/1000	14	264	VIGNETO	00	47	45	83,32	46,56	VIGNETO	532	0	1649	5,60	€ -	€ 1489,60	€ 2308,60	P2
100	105	GAROFANO GIUSEPPE n.a. GUARDIA SANFRAMONDI (BN) il 05/03/1964 c.f. GRFGPP64C05E249K - PROPRIETA' per 1000/1000	14	281	VIGNETO	00	29	17	51,22	28,62	VIGNETO	396	0	628	5,60	€ -	€ 1108,80	€ 879,20	P1
101	107	GAROFANO VITTORIO ; DI GIUSEPPE - PROPRIETA' per 1/5 GAROFANO PIERINO ; DI GIUSEPPE - PROPRIETA' per 1/5 GAROFANO IRMA ; DI GIUSEPPE - PROPRIETA' per 1/5 GAROFANO GIUSEPPE ; FU ANGELO - USUFRUTTO per 1/3 GAROFANO FILOMENA ; DI GIUSEPPE - PROPRIETA' per 1/5 GAROFANO ANGELO ; DI GIUSEPPE - PROPRIETA' per 1/5	14	282	VIGNETO	00	22	67	39,81	22,25	VIGNETO	266	0	1063	5,60	€ -	€ 744,80	€ 1488,20	P2

Regione Campania
UTILIZZO IDROPOTABILE DELLE ACQUE DELL'INVASO DI CAMPOLATTARO E POTENZIAMENTO DELL'ALIMENTAZIONE POTABILE PER L'AREA BENEVENTANA
- AGGIORNAMENTO -
LOTTO 2

COMUNE DI SAN LORENZO MAGGIORE (BN)

ELENCO DELLE PARTICELLE CON OCCUPAZIONI

N. D'ORDINE	N. PIANO	DITTA PROPRIETARIA	Dati catastali degli immobili interessati censiti nel N.C.T.									Zone da occupare Piano Particellare di esproprio aggiornato			INDENNITA' TOTALE AGGIORNATA DI CUI AL PIANO PARTICELLARE D'ESPROPRIO			note	
			Foglio	Mappale	Qualità	Superficie			Reddito		Coltura in atto	Superficie da asservire	Superficie da espropriare	Superficie da occupare temporaneamente	Valore venale €/mq	Indennità per terreni agricoli			
						Ha	a	ca	Domin.	Agrario						Indennità per esproprio	Indennità per servitù		Inden. per occupaz. Temp.
A	B	C	D	E	F	G			H	I	L	M	N	O	P	Q	R	S	T
102	108	PEZZULLO ANGELA n.a. BENEVENTO (BN) il 12/01/1981 c.f. PZZNGL81A52A783X - PROPRIETA' per 1/1	4	67	PASCOLO	00	11	60	0,00	4,79	PASCOLO	58	0	236	1,50	€ -	€ 43,50	€ 88,50	P2
			4	68	VIGNETO	00	12	50	0,00	10,07	VIGNETO	46	0	608	5,60	€ -	€ 128,80	€ 851,20	P2
103	109	DI BLASIO VINCENZO n.a. SAN LORENZO MAGGIORE (BN) il 02/09/1946 c.f. DBLVCN46P02H967V - PROPRIETA' per 1000/1000	4	226	PASCOLO	00	26	90	1,53	0,69	PASCOLO	65	0	249	1,50	€ -	€ 48,75	€ 93,38	P2
104	110	ROMANELLI ORSOLA n.a. SAN LORENZO MAGGIORE (BN) il 15/10/1927 c.f. RMNRS27R55H967N - PROPRIETA' per 4/6 FERRARA ROSINA n.a. SAN LORENZO MAGGIORE (BN) il 30/06/1952 c.f. FRRRSN52H70H967P - PROPRIETA' per 1/6 FERRARA NICOLA n.a. SAN LORENZO MAGGIORE (BN) il 31/03/1960 c.f. FRRNCL60C31H967L - PROPRIETA' per 1/6	4	66	VIGNETO	00	29	30	40,86	27,24	VIGNETO	112	0	426	5,60	€ -	€ 313,60	€ 596,40	P2
105	111	RAPUANO GINA n.a. SAN LORENZO MAGGIORE (BN) il 07/08/1959 c.f. RPNNGI59M47H967H - PROPRIETA' per 1000/1000	4	110	VIGNETO	00	84	10	0,00	3,81	VIGNETO	43	0	244	5,60	€ -	€ 120,40	€ 341,60	P1
106	112	FERRARA VINCENZO n.a. BENEVENTO (BN) il 01/03/1973 c.f. FRRVCN73C01A783E - PROPRIETA' per 1/9 FERRARA ROSA n.a. BENEVENTO (BN) il 06/12/1979 c.f. FRRRSO79T46A783Q - PROPRIETA' per 1/9 FERRARA LORENZO n.a. SAN LORENZO MAGGIORE (BN) il 01/09/1947 c.f. FRRLNZ47P01H967I - PROPRIETA' per 6/9 FERRARA GOFFREDO n.a. BENEVENTO (BN) il 24/01/1975 c.f. FRRGFR75A24A783K - PROPRIETA' per 1/9	4	382	SEMINATIVO	00	63	58	0,00	15,64	ULIV VIGNETO	209	0	824	4,50	€ -	€ 470,25	€ 927,00	MODELLO 26 P2

Regione Campania
UTILIZZO IDROPOTABILE DELLE ACQUE DELL'INVASO DI CAMPOLATTARO E POTENZIAMENTO DELL'ALIMENTAZIONE POTABILE PER L'AREA BENEVENTANA
- AGGIORNAMENTO -
LOTTO 2

COMUNE DI SAN LORENZO MAGGIORE (BN)

ELENCO DELLE PARTICELLE CON OCCUPAZIONI

N. D'ORDINE	N. PIANO	DITTA PROPRIETARIA	Dati catastali degli immobili interessati censiti nel N.C.T.							Coltura in atto	Zone da occupare Piano Particellare di esproprio aggiornato			INDENNITA' TOTALE AGGIORNATA DI CUI AL PIANO PARTICELLARE D'ESPROPRIO				note	
			Foglio	Mappale	Qualità	Superficie			Reddito		Superficie da asservire	Superficie da espropriare	Superficie da occupare temporaneamente	Valore venale €/mq	Indennità per terreni agricoli				
						Ha	a	ca	Domin.						Agrario	Indennità per esproprio	Indennità per servitù		Inden. per occupaz. Temp.
A	B	C	D	E	F	G			H	I	L	M	N	O	P	Q	R	S	T
107	114	DI BLASIO GIOVANNA n.a. SAN LORENZO MAGGIORE (BN) il 28/08/1956 c.f. DBLGNN56M68H9671 - ENFITEUSI per 667/1000 CONTI MARIA FRANCESCA n.a. BENEVENTO (BN) il 30/11/1989 c.f. CNTMFR89S70A783Y - ENFITEUSI per 166/1000 CONTI CONCETTA n.a. BENEVENTO (BN) il 06/05/1976 c.f. CNTCCT76E46A783L - ENFITEUSI per 167/1000 CINQUEGRANI ISABELLA DI LUIGI - DIRITTO DEL CONCEDENTE per 1000/1000	4	63	ULIVETO	00	20	00	8,78	5,68	ULIVETO	37	0	150	4,50	€ -	€ 83,25	€ 168,75	P1
108	115	DI BLASIO GIOVANNA n.a. SAN LORENZO MAGGIORE (BN) il 28/08/1956 c.f. DBLGNN56M68H9671 - ENFITEUSI per 667/1000 CONTI MARIA FRANCESCA n.a. BENEVENTO (BN) il 30/11/1989 c.f. CNTMFR89S70A783Y - ENFITEUSI per 166/1000 CONTI CONCETTA n.a. BENEVENTO (BN) il 06/05/1976 c.f. CNTCCT76E46A783L - ENFITEUSI per 167/1000 TANCREDI VINCENZO FU NICOLA - CONCEDENTE IN PARTE per 1000/1000 TANCREDI ANTONIO FU NICOLA - CONCEDENTE IN PARTE per 1000/1000	4	397	ULIVETO	00	38	08	16,72	10,82	ULIVETO	0	0	98	4,50	€ -	€ -	€ 110,25	P1

Regione Campania
UTILIZZO IDROPOTABILE DELLE ACQUE DELL'INVASO DI CAMPOLATTARO E POTENZIAMENTO DELL'ALIMENTAZIONE POTABILE PER L'AREA BENEVENTANA
- AGGIORNAMENTO -
LOTTO 2

COMUNE DI SAN LORENZO MAGGIORE (BN)

ELENCO DELLE PARTICELLE CON OCCUPAZIONI

N. D'ORDINE	N. PIANO	DITTA PROPRIETARIA	Dati catastali degli immobili interessati censiti nel N.C.T.							Zone da occupare Piano Particellare di esproprio aggiornato			INDENNITA' TOTALE AGGIORNATA DI CUI AL PIANO PARTICELLARE D'ESPROPRIO			note			
			Foglio	Mappale	Qualità	Superficie			Reddito		Coltura in atto	Superficie da asservire	Superficie da espropriare	Superficie da occupare temporaneamente	Valore venale €/mq		Indennità per terreni agricoli		
						Ha	a	ca	Domin.	Agrario							Indennità per esproprio	Indennità per servitù	Inden. per occupaz. Temp.
A	B	C	D	E	F	G			H	I	L	M	N	O	P	Q	R	S	T
109	116	DI BLASIO GIOVANNA n.a. SAN LORENZO MAGGIORE (BN) il 28/08/1956 c.f. DBLGNN56M68H9671 - ENFITEUSI per 667/1000 Sub. 2, 3, 4 CONTI MARIA FRANCESCA n.a. BENEVENTO (BN) il 30/11/1989 c.f. CNTMFR89S70A783Y - ENFITEUSI per 166/1000 Sub. 2, 3, 4 CONTI CONCETTA n.a. BENEVENTO (BN) il 06/05/1976 c.f. CNTCCT76E46A783L - ENFITEUSI per 167/1000 Sub. 2, 3, 4 TANCREDI VINCENZO FU NICOLA c.f. 00000000026 - PROPRIETA' per 1000/1000 Sub. 2, 3, 4 TANCREDI ANTONIO FU NICOLA c.f. 00000000018 - PROPRIETA' per 1000/1000 Sub. 2, 3, 4	4	385	ENTE URBANO	00	06	22	0,00	0,00	ENTE URBANO	0	0	43	7,10	€ -	€ -	€ 76,33	P1
110	117	SUERO PASQUALE MARIA n.a. NAPOLI (NA) il 17/07/1996 c.f. SRUPQL96L17F8395 - PROPRIETA' per 1/1	4	42	BOSCO CEDUO	03	92	30	0,00	6,55	BOSCO CEDUO	261	0	1044	0,55	€ -	€ 71,78	€ 143,55	P1
			4	46	SEMIN ARBOR	02	20	10	0,00	19,88	SEMIN ARBOR	179	0	721	3,30	€ -	€ 295,35	€ 594,83	P2
111	118	DI PINTO ANNUNZIATA n.a. BENEVENTO (BN) il 19/09/1972 c.f. DPNNNZ72P59A783Y - PROPRIETA' per 1/1	4	87	ULIVETO	00	49	20	21,60	13,98	ULIVETO	51	0	230	4,50	€ -	€ 114,75	€ 258,75	P1
112	119	PAOLELLA VINCENZO n.a. BENEVENTO (BN) il 23/02/1983 c.f. PLLVCN83B23A783Q - PROPRIETA' per 1/2 PAOLELLA GIOVANNA n.a. TELESE TERME (BN) il 27/06/1987 c.f. PLLGNN87H67L086C - PROPRIETA' per 1/2	4	414	ULIVETO	00	01	04	0,46	0,30	ULIVETO	36	0	71	4,50	€ -	€ 81,00	€ 79,88	P2
			4	415	ULIVETO	00	04	99	2,19	1,42	ULIVETO	54	0	140	4,50	€ -	€ 121,50	€ 157,50	P2
			4	418	SEMIN ARBOR	00	01	38	0,75	0,57	SEMIN ARBOR	0	0	2	3,30	€ -	€ -	€ 1,65	P1
			4	419	VIGNETO	00	03	59	5,01	3,34	VIGNETO	16	0	216	5,60	€ -	€ 44,80	€ 302,40	P1

Regione Campania
UTILIZZO IDROPOTABILE DELLE ACQUE DELL'INVASO DI CAMPOLATTARO E POTENZIAMENTO DELL'ALIMENTAZIONE POTABILE PER L'AREA BENEVENTANA
- AGGIORNAMENTO -
LOTTO 2

COMUNE DI SAN LORENZO MAGGIORE (BN)

ELENCO DELLE PARTICELLE CON OCCUPAZIONI

N. D'ORDINE	N. PIANO	DITTA PROPRIETARIA	Dati catastali degli immobili interessati censiti nel N.C.T.							Zone da occupare Piano Particellare di esproprio aggiornato			INDENNITA' TOTALE AGGIORNATA DI CUI AL PIANO PARTICELLARE D'ESPROPRIO				note		
			Foglio	Mappale	Qualità	Superficie			Reddito		Coltura in atto	Superficie da asservire	Superficie da espropriare	Superficie da occupare temporaneamente	Valore venale €/mq	Indennità per terreni agricoli			
						Ha	a	ca	Domin.	Agrario						Indennità per esproprio		Indennità per servitù	Inden. per occupaz. Temp.
A	B	C	D	E	F	G			H	I	L	M	N	O	P	Q	R	S	T
113	120	GUGLIELMUCCI LILIANA n.a. BENEVENTO (BN) il 01/05/1973 c.f. GGLLN73E41A7830 - PROPRIETA' per 2/3 PROTARO GIOVANNINA n.a. SAN LORENZO MAGGIORE (BN) il 16/07/1911 - LIVELLARIO IN PARTE per 1000/1000 PROTARO ANGELO n.a. SAN LORENZO MAGGIORE (BN) il 03/06/1923 c.f. PRTNGL23H03H967A - LIVELLARIO IN PARTE per 1000/1000 CIAMBRELLI VINCENZO - DIRITTO DEL CONCEDENTE per 1000/1000	4	113	BOSCO CEDUO	00	04	50	0,46	0,14	BOSCO CEDUO	111	0	284	0,55	€ -	€ 30,53	€ 39,05	P2
114	121	PROTARO GIOVANNINA - PROPRIETA' per 27/54 PAOLELLA ROSINA - PROPRIETA' per 3/54 PAOLELLA MERI n.a. BENEVENTO (BN) il 05/07/1979 c.f. PLLMRE79L45A783R - PROPRIETA' per 1/54 PAOLELLA MARIA - PROPRIETA' per 3/54 PAOLELLA LORENZO - PROPRIETA' per 3/54 PAOLELLA IDA - PROPRIETA' per 3/54	4	413	ULIVETO	00	03	26	1,43	0,93	ULIVETO	18	0	205	4,50	€ -	€ 40,50	€ 230,63	P1
		PAOLELLA GIUSEPPE - PROPRIETA' per 3/54 PAOLELLA GIOVANNA n.a. SAN LORENZO MAGGIORE (BN) il 06/11/1969 c.f. PLLGNN69S46H967H - PROPRIETA' per 1/54 PAOLELLA CHIARA - PROPRIETA' per 3/54 PAOLELLA AMEDEO - PROPRIETA' per 3/54 PAOLELLA ALFONSO - PROPRIETA' per 3/54	4	416	ULIVETO	00	01	01	0,44	0,29	ULIVETO	32	0	66	4,50	€ -	€ 72,00	€ 74,25	P2
		DI BLASIO CONCETTA n.a. SAN LORENZO MAGGIORE (BN) il 24/01/1951 c.f. DBLCCT51A64H967P - PROPRIETA' per 1/54	4	420	VIGNETO	00	02	81	3,92	2,61	VIGNETO	0	0	3	5,60	€ -	€ -	€ 4,20	P1
			4	421	ULIVETO	00	04	18	1,83	1,19	ULIVETO	21	0	51	4,50	€ -	€ 47,25	€ 57,38	P2
115	123	GUGLIELMUCCI LILIANA n.a. BENEVENTO (BN) il 01/05/1973 c.f. GGLLN73E41A7830 - PROPRIETA' per 1/1	4	116	ULIVETO	00	17	70	7,77	5,03	ULIVETO	0	0	62	4,50	€ -	€ -	€ 69,75	P1
			4	247	ULIVETO	00	03	30	1,45	0,94	ULIVETO	74	0	155	4,50	€ -	€ 166,50	€ 174,38	P2

Regione Campania
UTILIZZO IDROPOTABILE DELLE ACQUE DELL'INVASO DI CAMPOLATTARO E POTENZIAMENTO DELL'ALIMENTAZIONE POTABILE PER L'AREA BENEVENTANA
- AGGIORNAMENTO -
LOTTO 2

COMUNE DI SAN LORENZO MAGGIORE (BN)

ELENCO DELLE PARTICELLE CON OCCUPAZIONI

N. D'ORDINE	N. PIANO	DITTA PROPRIETARIA	Dati catastali degli immobili interessati censiti nel N.C.T.							Zone da occupare Piano Particellare di esproprio aggiornato			INDENNITA' TOTALE AGGIORNATA DI CUI AL PIANO PARTICELLARE D'ESPROPRIO				note		
			Foglio	Mappale	Qualità	Superficie			Reddito		Coltura in atto	Superficie da asservire	Superficie da espropriare	Superficie da occupare temporaneamente	Valore venale €/mq	Indennità per terreni agricoli			
						Ha	a	ca	Domin.	Agrario						Indennità per esproprio		Indennità per servitù	Inden. per occupaz. Temp.
A	B	C	D	E	F	G			H	I	L	M	N	O	P	Q	R	S	T
116	124	CIAMBRELLI VINCENZO - DIRITTO DEL CONCEDENTE per 1000/1000 LEPORE ILDA n.a. SAN LORENZO MAGGIORE (BN) il 23/09/1939 c.f. LPRLDI39P63H967G - ENFITEUSI per 1/3 LEPORE FORTUNATO n.a. SAN LORENZO MAGGIORE (BN) il 12/03/1936 c.f. LPRFTN36C12H967E - ENFITEUSI per 1/3 LEPORE ALFONSO n.a. SAN LORENZO MAGGIORE (BN) il 27/01/1947 c.f. LPRLS47A27H967H - ENFITEUSI per 1/3	4	248	ULIVETO	00	01	50	0,66	0,43	ULIVETO	0	0	134	4,50	€ -	€ -	€ 150,75	P1
117	126	ROMANELLI MARIA - LIVELLARIO PARZIALE PER per 1000/1000 DE LEO SAVERIO n.a. REGGIO DI CALABRIA (RC) il 10/12/1936 c.f. DLESVR36T10H224U - DIRITTO DEL CONCEDENTE per 1000/1000	4	109	ULIVETO	00	02	00	1,24	0,62	ULIVETO	0	0	45	4,50	€ -	€ -	€ 50,63	P1
118	127	DE LEO SAVERIO n.a. REGGIO DI CALABRIA (RC) il 10/12/1936 c.f. DLESVR36T10H224U - DIRITTO DEL CONCEDENTE per 1000/1000 SALVATORE RAFFAELE - LIVELLARIO PARZIALE PER per 1000/1000	4	429	ULIVETO	00	40	70	25,22	12,61	ULIVETO	160	0	569	4,50	€ -	€ 360,00	€ 640,13	P2
119	128	SALVATORE RAFFAELE ; DI GIUSEPPE - PROPRIETA' per 1000/1000	4	15	ULIVETO	00	15	20	4,32	3,14	ULIVETO	54	0	374	4,50	€ -	€ 121,50	€ 420,75	P1
120	129	ROSSI GIACOMINA - USUFRUTTUARIO PARZIALE PER per 1000/1000 CARANGELO COSIMO n.a. SAN LORENZO MAGGIORE (BN) il 23/03/1959 c.f. CRNCMS59C23H967Z - PROPRIETA' per 1/2 CARANGELO CONCETTA n.a. SAN LORENZO MAGGIORE (BN) il 24/10/1953 c.f. CRNCCT53R64H967C - PROPRIETA' per 1/2	5	11	BOSCO MISTO	00	44	60	5,76	1,15	BOSCO MISTO	0	0	238	2,10	€ -	€ -	€ 124,95	P2

LEGENDA

PARTICELLE GIÀ PRESENTI NEL PFTE

- P1 -

PARTICELLE GIÀ PRESENTI NEL PFTE CON INTEGRAZIONI

- P2 -

NUOVE PARTICELLE NON PRESENTI NEL PFTE

- P3 -

Regione Campania
UTILIZZO IDROPOTABILE DELLE ACQUE DELL'INVASO DI CAMPOLATTARO E POTENZIAMENTO DELL'ALIMENTAZIONE POTABILE PER L'AREA BENEVENTANA
- AGGIORNAMENTO -
LOTTO 2

COMUNE DI SAN LORENZO MAGGIORE (BN)

ELENCO DELLE PARTICELLE CON OCCUPAZIONI

N. D'ORDINE	N. PIANO	DITTA PROPRIETARIA	Dati catastali degli immobili interessati censiti nel N.C.T.							Zone da occupare Piano Particellare di esproprio aggiornato			INDENNITA' TOTALE AGGIORNATA DI CUI AL PIANO PARTICELLARE D'ESPROPRIO				note		
			Foglio	Mappale	Qualità	Superficie			Reddito		Coltura in atto	Superficie da asservire	Superficie da espropriare	Superficie da occupare temporaneamente	Valore venale €/mq	Indennità per terreni agricoli			
						Ha	a	ca	Domin.	Agrario						Indennità per esproprio		Indennità per servitù	Inden. per occupaz. Temp.
A	B	C	D	E	F	G			H	I	L	M	N	O	P	Q	R	S	T
121	130	PICA Gianfranco n.a. PONTE (BN) il 11/09/1961 c.f.PCIGFR61P11G827U - Proprieta' 500/1000 PICA Vilma n.a. PONTE (BN) il 16/02/1963 c.f.PCIVLM63B56G827N - Proprieta' 500/1000	16	153	ULIVETO	00	32	20	14,14	9,15	ULIVETO	0	0	545	4,50	€ -	€ -	€ 613,13	P2
122	1072	IANNOTTI LORENZO nato a SAN LORENZO MAGGIORE (BN) il 04/02/1939 cod. fisc. NNTLNZ39B04H967X proprietà	17	158	vigneto	00	8	10	6,27	6,27	vigneto	32	0	216	5,60	€ -	€ 89,60	€ 302,40	P1
123	1073	PIGNONE LORENZO nato a SAN LORENZO MAGGIORE (BN) il 22/02/1935 cod. fisc. PGNLNZ35B22H967Z usufrutto 1000/1000 PIGNONE CARMINE nato a SAN LORENZO MAGGIORE (BN) il 30/09/1967 cod. fisc. PGNM67P30H967Mb Nuda proprietà 1000/1000	16	447	vigneto	00	5	50	4,26	4,26	vigneto	55	0	182	5,60	€ -	€ 154,00	€ 254,80	P1
124	1074	CHIESA AVE GRATIA PLENA Diritto del concedente IANNELLA SALVATORE nato a BENEVENTO (BN) il 09/09/1974 cod. fisc. NNLSVT74P09A783F prop. 300/1000 IANNOTTI ANGELINA nata a SAN LORENZO MAGGIORE (BN) il 16/04/1914 cod. fisc. NNTN14D56H967D Livellario per 1/5 IANNOTTI GIAMBATTISTA nato a SAN LORENZO MAGGIORE (BN) il 27/07/1958 cod. fisc. NNTGBT58L27H967L Livellario per 1/5 IANNOTTI GIOVANNI nato a SAN LORENZO MAGGIORE (BN) il 22/01/1954 cod. fisc. NNTGNN54A22H967G Livellario per 100/1000 SPOSITO GIUSEPPE nato a SOLOPACA (BN) il 09/04/1968 cod. fisc. SPSGPP68D09I809G Enfiteusi 1/10 SPOSITO MARIA TERESA nata a SOLOPACA (BN) il 30/03/1963 cod. fisc. SPSMTR63C70I809F Enfiteusi 1/10	18	353	vigneto	00	1	41	1,09	1,09	vigneto	0	0	8	5,60	€ -	€ -	€ 11,20	P1
125	1075	MEOLI AMELIA nata a GERMANIA (EE) il 31/10/1969 cod. fisc. MLEMLA69R71Z112U prop. 1/1	19	269	ente urbano	00	0	46	0,00	0,00	area edificata	0	0	18	7,10	€ -	€ -	€ 31,95	P1

LEGENDA

PARTICELLE GIÀ PRESENTI NEL PFTE

PARTICELLE GIÀ PRESENTI NEL PFTE CON INTEGRAZIONI

NUOVE PARTICELLE NON PRESENTI NEL PFTE

- P1 -

- P2 -

- P3 -

Regione Campania
UTILIZZO IDROPOTABILE DELLE ACQUE DELL'INVASO DI CAMPOLATTARO E POTENZIAMENTO DELL'ALIMENTAZIONE POTABILE PER L'AREA BENEVENTANA
- AGGIORNAMENTO -
LOTTO 2

COMUNE DI SAN LORENZO MAGGIORE (BN)

ELENCO DELLE PARTICELLE CON OCCUPAZIONI

N. D'ORDINE	N. PIANO	DITTA PROPRIETARIA	Dati catastali degli immobili interessati censiti nel N.C.T.							Zone da occupare Piano Particellare di esproprio aggiornato			INDENNITA' TOTALE AGGIORNATA DI CUI AL PIANO PARTICELLARE D'ESPROPRIO				note		
			Foglio	Mappale	Qualità	Superficie			Reddito		Coltura in atto	Superficie da asservire	Superficie da espropriare	Superficie da occupare temporaneamente	Valore venale €/mq	Indennità per terreni agricoli			
						Ha	a	ca	Domin.	Agrario						Indennità per esproprio		Indennità per servitù	Inden. per occupaz. Temp.
A	B	C	D	E	F	G			H	I	L	M	N	O	P	Q	R	S	T
126	1076	IANNOTTI ANTONIO nato a BENEVENTO (BN) il 08/12/1977 cod. fisc. NNTNTN77T08A783U prop. 1/1	19	226	vigneto	00	0	50	0,88	0,49	area edificata	0	0	42	7,10	€ -	€ -	€ 74,55	P1
127	1077	ENTE FERROVIE DELLO STATO con sede in ROMA (RM) cod. fisc. 01585570581 prop. 1000/1000	19	1	ferrovia SP	01	2	80	0,00	0,00	scarpata FFSS	0	0	90	0,00	€ -	€ -	€ -	P1
128	1078	GAROFANO SERAFINA nata a GUARDIA SANFRAMONDI (BN) il 22/02/1941 cod. fisc. GRFSFN41B62E2490 prop. 11/36 SEBASTIANELLI GIUSEPPE nato a GUARDIA SANFRAMONDI (BN) il 24/11/1951 cod. fisc. SBSGPP51S24E249Q prop. 25/36	14	320	vigneto	00	15	55	27,31	15,26	vigneto	0	0	131	5,60	€ -	€ -	€ 183,40	P1
129	1079	GAROFANO SERAFINA nata a GUARDIA SANFRAMONDI (BN) il 22/02/1941 cod. fisc. GRFSFN41B62E2490 prop. 11/36 SEBASTIANELLI GIUSEPPE nato a GUARDIA SANFRAMONDI (BN) il 24/11/1951 cod. fisc. SBSGPP51S24E249Q prop. 25/36	14	319	vigneto	00	35	35	62,07	34,69	vigneto	0	0	134	5,60	€ -	€ -	€ 187,60	P1
130	1080	FUSCO VINCENZO Diritto del concedente GRILLO ANGELO nato a GUARDIA SANFRAMONDI (BN) il 23/04/1952 cod. fisc. GRLNGL52D23E249K Livellario	14	296	vigneto	00	32	93	57,82	32,31	vigneto	0	0	117	5,60	€ -	€ -	€ 163,80	P1
131	1081	MASTANTUONO PASQUALE nato a GUARDIA SANFRAMONDI (BN) il 16/01/1955 cod. fisc. MSTPQL55A16E249V Livellario RINALDI ANGELINI con sede in GUARDIA SANFRAMONDI (BN) Diritto del concedente	14	45	vigneto	00	51	40	90,26	50,44	vigneto	0	0	123	5,60	€ -	€ -	€ 172,20	P1

Regione Campania
UTILIZZO IDROPOTABILE DELLE ACQUE DELL'INVASO DI CAMPOLATTARO E POTENZIAMENTO DELL'ALIMENTAZIONE POTABILE PER L'AREA BENEVENTANA
- AGGIORNAMENTO -
LOTTO 2

COMUNE DI SAN LORENZO MAGGIORE (BN)

ELENCO DELLE PARTICELLE CON OCCUPAZIONI

N. D'ORDINE	N. PIANO	DITTA PROPRIETARIA	Dati catastali degli immobili interessati censiti nel N.C.T.							Zone da occupare Piano Particellare di esproprio aggiornato			INDENNITA' TOTALE AGGIORNATA DI CUI AL PIANO PARTICELLARE D'ESPROPRIO				note		
			Foglio	Mappale	Qualità	Superficie			Reddito		Coltura in atto	Superficie da asservire	Superficie da espropriare	Superficie da occupare temporaneamente	Valore venale €/mq	Indennità per terreni agricoli			
						Ha	a	ca	Domin.	Agrario						Indennità per esproprio		Indennità per servitù	Inden. per occupaz. Temp.
A	B	C	D	E	F	G			H	I	L	M	N	O	P	Q	R	S	T
132	1082	GAROFANO ANGELO prop. 1/10 GAROFANO FILOMENA nata a GUARDIA SANFRAMONDI (BN) il 06/11/1924 cod. fisc. GRFFMN24546E249Z prop. 5/10 GAROFANO FILOMENA prop. 1/10 GAROFANO IRMA prop. 1/10 GAROFANO PIERINO prop. 1/10 GAROFANO VITTORIO prop. 1/10	14	276	vigneto	00	1	68	2,95	1,65	vigneto	0	0	26	5,60	€ -	€ -	€ 36,40	P1
133	2	IANNOTTI GIUSEPPINA n.a. BENEVENTO (BN) il 03/03/1968 c.f. NNTGPP68C43A783M - PROPRIETA' per 1000/1000	17	304	VIGNETO	01	10	30	153,81	102,54	VIGNETO	0	0	27	5,60	€ -	€ -	€ 37,80	P3
			17	306	VIGNETO	00	05	20	4,03	4,03	VIGNETO	0	0	204	5,60	€ -	€ -	€ 285,60	P3
			19	4	VIGNETO	00	29	30	40,86	27,24	VIGNETO	0	0	227	5,60	€ -	€ -	€ 317,80	P3
134	3	IANNOTTI PASQUALE n.a. SAN LORENZO MAGGIORE (BN) il 21/12/1945 c.f. NNTPQL45T21H967E - PROPRIETA' per 1000/1000	17	305	VIGNETO	00	51	70	40,05	40,05	VIGNETO	9	0	560	5,60	€ -	€ 25,20	€ 784,00	P3
135	4	IANNOTTI ANGELO n.a. BENEVENTO (BN) il 23/05/1983 c.f. NNTNGL83E23A783C - PROPRIETA' per 250/1000 IANNOTTI ANGELO n.a. BENEVENTO (BN) il 23/05/1983 c.f. NNTNGL83E23A783C - PROPRIETA' per 750/1000	17	109	VIGNETO	00	13	30	10,30	10,30	VIGNETO	72	0	693	5,60	€ -	€ 201,60	€ 970,20	P3
136	8	PIGNONE CARMINE n.a. SAN LORENZO MAGGIORE (BN) il 30/09/1967 c.f. PGNM67P30H967M - NUDA PROPRIETA' per 1000/1000 PIGNONE LORENZO n.a. SAN LORENZO MAGGIORE (BN) il 22/02/1935 c.f. PGNLNZ35B22H967Z - USUFRUTTO per 1000/1000	16	446	SEMINATIVO	00	13	10	4,06	4,40	SEMINATIVO	1	0	85	1,90	€ -	€ 0,95	€ 40,38	P3
137	9	FERRARA ANGELINA n.a. SAN LORENZO MAGGIORE (BN) il 09/11/1962 c.f. FRRNLN62S49H967R - PROPRIETA' per 1/1	16	215	VIGNETO	00	07	50	5,81	5,81	VIGNETO	0	0	130	5,60	€ -	€ -	€ 182,00	P3

LEGENDA

PARTICELLE GIÀ PRESENTI NEL PFTE

PARTICELLE GIÀ PRESENTI NEL PFTE CON INTEGRAZIONI

NUOVE PARTICELLE NON PRESENTI NEL PFTE

- P1 -

- P2 -

- P3 -

Regione Campania
UTILIZZO IDROPOTABILE DELLE ACQUE DELL'INVASO DI CAMPOLATTARO E POTENZIAMENTO DELL'ALIMENTAZIONE POTABILE PER L'AREA BENEVENTANA
- AGGIORNAMENTO -
LOTTO 2

COMUNE DI SAN LORENZO MAGGIORE (BN)

ELENCO DELLE PARTICELLE CON OCCUPAZIONI

N. D'ORDINE	N. PIANO	DITTA PROPRIETARIA	Dati catastali degli immobili interessati censiti nel N.C.T.							Zone da occupare Piano Particellare di esproprio aggiornato			INDENNITA' TOTALE AGGIORNATA DI CUI AL PIANO PARTICELLARE D'ESPROPRIO				note					
			Foglio	Mappale	Qualità	Superficie			Reddito		Coltura in atto	Superficie da asservire	Superficie da espropriare	Superficie da occupare temporaneamente	Valore venale €/mq	Indennità per terreni agricoli						
						Ha	a	ca	Domin.	Agrario						Indennità per esproprio		Indennità per servitù	Inden. per occupaz. Temp.			
A	B	C	D	E	F	G			H	I	L	M	N	O	P	Q	R	S	T			
138	12	SANZARI NICOLA n.a. SAN LORENZO MAGGIORE (BN) il 02/05/1897 c.f. SNZNCL97E02H9670 - USUFRUTTO per 1000/1000 SANZARI FRANCESCO n.a. SAN LORENZO MAGGIORE (BN) il 02/07/1937 - PROPRIETA' per 1000/1000	18	350	VIGNETO	00	00	44	0,61	0,41	VIGNETO	21	0	0	5,60	€	-	€	58,80	€	-	P3
139	13	IANNOTTI FLORINDA n.a. SAN LORENZO MAGGIORE (BN) il 29/03/1958 c.f. NNTRFN58C69H967V - ENFITEUSI per 1000/1000 DE BLASIO ELVIO FU GIOVANNI - DIRITTO DEL CONCEDENTE per 1000/1000	18	339	VIGN ULIVET	00	10	27	12,99	8,49	VIGN ULIVET	47	0	0	2,26	€	-	€	53,11	€	-	P3
140	14	IANNOTTI GIOVANNA n.a. SAN LORENZO MAGGIORE (BN) il 09/03/1950 c.f. NNNGNS50C49H967Y - PROPRIETA' per 1/2 IANNOTTI GIOVANNI n.a. SAN LORENZO MAGGIORE (BN) il 22/01/1954 c.f. NNNGNS54A22H967G - LIVELLARIO PER per 500/1000 CHIESA AVE GRATIA PLENA - DIRITTO DEL CONCEDENTE per 1000/1000	18	356	VIGNETO	00	05	68	4,40	4,40	VIGNETO	38	0	0	5,60	€	-	€	106,40	€	-	P3
141	17	SACCONI MARTINO n.a. SOLOPACA (BN) il 28/08/1952 c.f. SCCMTN52M28I809E - ENFITEUSI per 500/1000 SACCONI MARIANNA n.a. SOLOPACA (BN) il 26/10/1950 c.f. SCCMNN50R66I809Y - ENFITEUSI per 500/1000 CHIESA AVE GRATIA PLENA c.f. 00000000018 - DIRITTO DEL CONCEDENTE per 1/1	18	357	VIGNETO	00	12	11	9,38	9,38	VIGNETO	0	0	14	5,60	€	-	€	-	€	19,60	P3
142	19	IANNOTTI ANGELO n.a. BENEVENTO (BN) il 23/05/1983 c.f. NNTNGL83E23A783C - PROPRIETA' per 1000/1000	18	128	ULIVETO	00	16	80	0,00	5,17	ULIVETO	0	0	212	4,50	€	-	€	-	€	238,50	P3

LEGENDA

PARTICELLE GIÀ PRESENTI NEL PFTE

- P1 -

PARTICELLE GIÀ PRESENTI NEL PFTE CON INTEGRAZIONI

- P2 -

NUOVE PARTICELLE NON PRESENTI NEL PFTE

- P3 -

Regione Campania
UTILIZZO IDROPOTABILE DELLE ACQUE DELL'INVASO DI CAMPOLATTARO E POTENZIAMENTO DELL'ALIMENTAZIONE POTABILE PER L'AREA BENEVENTANA
- AGGIORNAMENTO -
LOTTO 2

COMUNE DI SAN LORENZO MAGGIORE (BN)

ELENCO DELLE PARTICELLE CON OCCUPAZIONI

N. D'ORDINE	N. PIANO	DITTA PROPRIETARIA	Dati catastali degli immobili interessati censiti nel N.C.T.							Coltura in atto	Zone da occupare Piano Particellare di esproprio aggiornato			INDENNITA' TOTALE AGGIORNATA DI CUI AL PIANO PARTICELLARE D'ESPROPRIO				note	
			Foglio	Mappale	Qualità	Superficie			Reddito		Superficie da asservire	Superficie da espropriare	Superficie da occupare temporaneamente	Valore venale €/mq	Indennità per terreni agricoli				
						Ha	a	ca	Domin.						Agrario	Indennità per esproprio	Indennità per servitù		Inden. per occupaz. Temp.
A	B	C	D	E	F	G			H	I	L	M	N	O	P	Q	R	S	T
143	24	MORTARUOLO GIOVANNINA ; FU DOMENICO - LIVELLARIO IN PARTE per 1000/1000 MEI ROSA ; FU GIOVANNI - LIVELLARIO IN PARTE per 1000/1000 MEI PASQUALE n.a. SAN LORENZO MAGGIORE (BN) il 13/11/1907 c.f. MEIPQL07S13H967W - LIVELLARIO IN PARTE per 1000/1000 MEI GIOVANNINA n.a. SAN LORENZO MAGGIORE (BN) il 10/12/1917 - LIVELLARIO IN PARTE per 1000/1000 MEI ANTONIO n.a. SAN LORENZO MAGGIORE (BN) il 14/10/1914 c.f. MEINTN14R14H967Y - LIVELLARIO IN PARTE per 1000/1000 MEI ANGELO ; FU GIOVANNI - LIVELLARIO IN PARTE per 1000/1000 FOSCHINI FLAVIANO - CONCEDENTE IN PARTE per 1000/1000 FLORIO PIETRO - CONCEDENTE IN PARTE per 1000/1000	18	114	VIGN ULIVET	00	22	30	0,00	3,41	VIGN ULIVET	0	0	112	2,26	€ -	€ -	€ 63,28	P3
144	32	IORIO SALVATORE n.a. PAUPISI (BN) il 01/01/1961 c.f. RIOSVT61A01G386X - PROPRIETA' per 1/1	18	404	VIGNETO	00	35	26	49,17	32,78	VIGNETO	0	0	412	5,60	€ -	€ -	€ 576,80	P3
145	44	IANNOTTI VINCENZO n.a. SAN LORENZO MAGGIORE (BN) il 06/12/1966 c.f. NNTVCN66T06H967F - PROPRIETA' per 1/1	19	21	VIGNETO	00	34	70	48,39	32,26	VIGNETO	0	0	70	5,60	€ -	€ -	€ 98,00	P3
146	68	FOSCHINI MICHELE n.a. GUARDIA SANFRAMONDI (BN) il 22/05/1952 c.f. FSCMHL52E22E249L - ENFITEUSI per 1000/1000 ROMANO TERESA - DIRITTO DEL CONCEDENTE per 1000/1000	14	205	FU D ACCERTARE	00	00	30	0,00	0,00	FU D ACCERTARE	0	0	30	7,10	€ -	€ -	€ 53,25	P3

Regione Campania
UTILIZZO IDROPOTABILE DELLE ACQUE DELL'INVASO DI CAMPOLATTARO E POTENZIAMENTO DELL'ALIMENTAZIONE POTABILE PER L'AREA BENEVENTANA
- AGGIORNAMENTO -
LOTTO 2

COMUNE DI SAN LORENZO MAGGIORE (BN)

ELENCO DELLE PARTICELLE CON OCCUPAZIONI

N. D'ORDINE	N. PIANO	DITTA PROPRIETARIA	Dati catastali degli immobili interessati censiti nel N.C.T.								Zone da occupare Piano Particellare di esproprio aggiornato			INDENNITA' TOTALE AGGIORNATA DI CUI AL PIANO PARTICELLARE D'ESPROPRIO			note		
			Foglio	Mappale	Qualità	Superficie			Reddito		Coltura in atto	Superficie da asservire	Superficie da espropriare	Superficie da occupare temporaneamente	Valore venale €/mq	Indennità per terreni agricoli			
						Ha	a	ca	Domin.	Agrario						Indennità per esproprio		Indennità per servitù	Inden. per occupaz. Temp.
A	B	C	D	E	F	G			H	I	L	M	N	O	P	Q	R	S	T
147	85	SEBASTIANELLI ERMINIA n.a. GUARDIA SANFRAMONDI (BN) il 13/02/1955 c.f. SBSRMM55B53E249H - PROPRIETA' per 1/1	14	235	VIGNETO	00	04	50	7,90	4,42	VIGNETO	0	0	45	5,60	€ -	€ -	€ 63,00	P3
148	87	GRILLO ANGELO n.a. GUARDIA SANFRAMONDI (BN) il 23/04/1952 c.f. GRLNGL52D23E249K - PROPRIETA' per 1000/1000	14	137	VIGNETO	00	04	50	7,90	4,42	VIGNETO	0	0	100	5,60	€ -	€ -	€ 140,00	P3
149	103	CESARE ANTONIO n.a. BENEVENTO (BN) il 15/07/1972 c.f. CSRNTN72L15A783K - PROPRIETA' per 1/1	14	190	VIGNETO	00	11	70	16,31	10,88	VIGNETO	0	0	3	5,60	€ -	€ -	€ 4,20	P3
150	106	DEMANIO PUBBLICO DELLO STATO - RAMO IDRICO c.f. 97905270589 - PROPRIETA' per 1000/1000	14	314	SEMINATIVO	00	02	23	1,38	1,15	SEMINATIVO	0	0	28	1,90	€ -	€ -	€ 13,30	P3
151	108	PEZZULLO ANGELA n.a. BENEVENTO (BN) il 12/01/1981 c.f. PZZNGL81A52A783X - PROPRIETA' per 1/1	4	69	SEMINATIVO	00	13	90	0,00	2,73	SEMINATIVO	0	0	55	1,90	€ -	€ -	€ 26,13	P3
152	113	FERRARA VINCENZO n.a. BENEVENTO (BN) il 01/03/1973 c.f. FRRVCN73C01A783E - PROPRIETA' per 1/9 FERRARA ROSA n.a. BENEVENTO (BN) il 06/12/1979 c.f. FRRRSO79T46A783Q - PROPRIETA' per 1/9 FERRARA LORENZO n.a. SAN LORENZO MAGGIORE (BN) il 01/09/1947 c.f. FRRLNZ47P01H967I - PROPRIETA' per 6/9 FERRARA GOFFREDO n.a. BENEVENTO (BN) il 24/01/1975 c.f. FRRGFR75A24A783K - PROPRIETA' per 1/9	4	383	ENTE URBANO	00	02	12	0,00	0,00	ENTE URBANO	0	0	7	7,10	€ -	€ -	€ 12,43	P3

Regione Campania
UTILIZZO IDROPOTABILE DELLE ACQUE DELL'INVASO DI CAMPOLATTARO E POTENZIAMENTO DELL'ALIMENTAZIONE POTABILE PER L'AREA BENEVENTANA
- AGGIORNAMENTO -
LOTTO 2

COMUNE DI SAN LORENZO MAGGIORE (BN)

ELENCO DELLE PARTICELLE CON OCCUPAZIONI

N. D'ORDINE	N. PIANO	DITTA PROPRIETARIA	Dati catastali degli immobili interessati censiti nel N.C.T.							Zone da occupare Piano Particellare di esproprio aggiornato			INDENNITA' TOTALE AGGIORNATA DI CUI AL PIANO PARTICELLARE D'ESPROPRIO			note			
			Foglio	Mappale	Qualità	Superficie			Reddito		Coltura in atto	Superficie da asservire	Superficie da espropriare	Superficie da occupare temporaneamente	Valore venale €/mq		Indennità per terreni agricoli		
						Ha	a	ca	Domin.	Agrario							Indennità per esproprio	Indennità per servitù	Inden. per occupaz. Temp.
A	B	C	D	E	F	G			H	I	L	M	N	O	P	Q	R	S	T
153	115	GUGLIELMUCCI LILIANA n.a. BENEVENTO (BN) il 01/05/1973 c.f. GGLLN73E41A7830 - PROPRIETA' per 2/3 PROTARO GIOVANNINA n.a. SAN LORENZO MAGGIORE (BN) il 16/07/1911 - LIVELLARIO IN PARTE per 1000/1000 PROTARO ANGELO n.a. SAN LORENZO MAGGIORE (BN) il 03/06/1923 c.f. PRTNGL23H03H967A - LIVELLARIO IN PARTE per 1000/1000 CIAMBRELLI VINCENZO - DIRITTO DEL CONCEDENTE per 1000/1000	4	115	PASCOLO	00	10	70	0,61	0,28	PASCOLO	1	0	31	1,50	€ -	€ 0,75	€ 11,63	P3
154	122	PROTARO GIOVANNINA n.a. SAN LORENZO MAGGIORE (BN) il 16/07/1911 - LIVELLARIO IN PARTE per 1000/1000 PROTARO ANGELO n.a. SAN LORENZO MAGGIORE (BN) il 03/06/1923 c.f. PRTNGL23H03H967A - LIVELLARIO IN PARTE per 1000/1000 CIAMBRELLI VINCENZO - DIRITTO DEL CONCEDENTE per 1000/1000 LEPORE ILDA n.a. SAN LORENZO MAGGIORE (BN) il 23/09/1939 c.f. LPRLDI39P63H967G - ENFITEUSI per 1/9 LEPORE FORTUNATO n.a. SAN LORENZO MAGGIORE (BN) il 12/03/1936 c.f. LPRFTN36C12H967E - ENFITEUSI per 1/9 LEPORE ALFONSO n.a. SAN LORENZO MAGGIORE (BN) il 27/01/1947 c.f. LPRLNS47A27H967H - ENFITEUSI per 1/9	4	253	ULIVETO	00	11	65	5,11	3,31	ULIVETO	0	0	1	4,50	€ -	€ -	€ 1,13	P3
155	125	GUGLIELMUCCI LILIANA n.a. BENEVENTO (BN) il 01/05/1973 c.f. GGLLN73E41A7830 - ENFITEUSI per 1/1 COMUNE DI SAN LORENZO MAGGIORE c.f. 81002300622 - DIRITTO DEL CONCEDENTE per 1000/1000	5	54	SEMIN ARBOR	00	47	30	31,76	24,43	SEMIN ARBOR	3	0	12	3,30	€ -	€ 4,95	€ 9,90	P3
												35199	0	134617		€ -	€ 90 244,95	€ 170 060,00	



Presidenza del Consiglio dei Ministri

Commissario straordinario del Governo per l'intervento
"Invaso di Campolattaro"

(DPCM 9 maggio 2022, ai sensi del decreto-legge n. 32/2019, art. 4, co. 1, convertito con modificazioni dalla legge n. 55/2019)

REGIONE CAMPANIA

UTILIZZO IDROPOTABILE DELLE ACQUE
DELL'INVASO DI CAMPOLATTARO E
POTENZIAMENTO DELL'ALIMENTAZIONE
POTABILE PER L'AREA BENEVENTANA

LOTTO 2

Il Responsabile dei procedimenti espropriativi

Ing. Gianluca Basile

Revisione	Data	Descrizione	Redatto	Controllato	Approvato
0	Dicembre 2024	AGGIORNAMENTO N° 1	---	---	---
TITOLO : PIANO PARTICELLARE DESCRITTIVO COMUNE DI PESCO SANNITA			Visto si Approva Il Commissario Straordinario Prof. Attilio Toscano 		
Allegato	AGGIORNAMENTO DOC.PP.18		Revisione: 0	Scala:	

Regione Campania
UTILIZZO IDROPOTABILE DELLE ACQUE DELL'INVASO DI CAMPOLATTARO E POTENZIAMENTO DELL'ALIMENTAZIONE POTABILE PER L'AREA BENEVENTANA
- AGGIORNAMENTO -
LOTTO 2

COMUNE DI PESCO SANNITA (BN)

ELENCO DELLE PARTICELLE CON OCCUPAZIONI

N. D'ORDINE	N. PIANO	DITTA PROPRIETARIA	Dati catastali degli immobili interessati censiti nel N.C.T.							Zone da occupare Piano Particellare di esproprio aggiornato			PRESENTI NEL DOU N.15	IMMISSIONE IN POSSESSO	INDENNITA' TOTALE AGGIORNATA DI CUI AL PIANO PARTICELLARE D'ESPROPRIO			note				
			Foglio	Mappale	Qualità	Superficie			Reddito		Coltura in atto	Superficie da asservire			Superficie da espropriare	Superficie da occupare temporaneamente	Valore venale €/mq		Indennità per terreni agricoli			
						Ha	a	ca	Domin.	Agrario									Indennità per esproprio	Indennità per servitù	Inden. per occupaz. Temp.	
A	B	C	D	E	F	G			H	I	L	M	N	O	P	Q	R	S	T			
1	1	DE CORSO MICHELE n.a. SAN MARCO DEI CAVOTI (BN) il 05/08/1953 c.f. DCRMHL53M05H984T - PROPRIETA' per 1000/1000	1	249	SEMINATIVO	00	44	90	12,75	10,44	SEMINATIVO	0	0	299	1,90	€	-	€	-	€	142,03	P1
2	2	COCCA CELESTINO n.a. BENEVENTO (BN) il 31/08/1973 c.f. CCCST73M31A7830 - PROPRIETA' per 1000/1000	1	182	SEMINATIVO	00	24	30	14,43	8,78	SEMINATIVO	0	0	406	1,90	€	-	€	-	€	192,85	P2
			1	282	SEMINATIVO	00	15	80	9,38	5,71	SEMINATIVO	0	0	239	1,90	€	-	€	-	€	113,53	P2
3	4	IACOCCA FRANCESCO n.a. SAN MARCO DEI CAVOTI (BN) il 15/04/1950 c.f. CCCFNC50D15H984O - PROPRIETA' per 1/1	2	195	SEMINATIVO	02	04	20	105,46	63,28	SEMINATIVO	0	0	913	1,90	€	-	€	-	€	433,68	P2
4	5	GIRARDI BARTOLOMEO n.a. PESCO SANNITA (BN) il 15/02/1932 c.f. GRRBTL32B15G494S - PROPRIETA' per 1/2 GIRARDI ANTONIO n.a. PESCO SANNITA (BN) il 18/03/1938 c.f. GRRNTN38C18G494X - PROPRIETA' per 1/2	2	585	SEMINATIVO	00	19	89	10,27	6,16	SEMINATIVO	0	0	68	1,90	€	-	€	-	€	32,30	P2
5	6	COSTANZO GIUSEPPE n.a. PESCO SANNITA (BN) il 19/02/1941 c.f. CSTGPP41B19G494W - PROPRIETA' per 1000/1000	2	201	SEMINATIVO	00	18	00	10,69	6,51	SEMINATIVO	0	0	78	1,90	€	-	€	-	€	37,05	P2
6	7	GIRARDI ENZO n.a. BENEVENTO (BN) il 04/11/1964 c.f. GRRNZE64S04A783W - PROPRIETA' per 1/1	2	202	SEMINATIVO	00	25	10	14,91	9,07	SEMINATIVO	0	0	111	1,90	€	-	€	-	€	52,73	P2
			2	205	SEMINATIVO	00	24	10	14,31	8,71	SEMINATIVO	0	0	101	1,90	€	-	€	-	€	47,98	P2
			2	577	SEMINATIVO	00	15	13	8,99	5,47	SEMINATIVO	0	0	82	1,90	€	-	€	-	€	38,95	P1
7	8	GENTILE MARIA ANGELINA n.a. PESCO SANNITA (BN) il 03/09/1934 c.f. GNTMNG34P43G494I - PROPRIETA' per 1000/1000	2	253	SEMINATIVO	00	42	50	25,24	15,36	SEMINATIVO	0	0	183	1,90	€	-	€	-	€	86,93	P2
8	9	IADAROLA COSIMO n.a. PESCO SANNITA (BN) il 27/09/1948 c.f. DRLC5M48P27G494W - PROPRIETA' per 1000/1000	2	203	SEMINATIVO	00	36	00	21,38	13,01	SEMINATIVO	0	0	152	1,90	€	-	€	-	€	72,20	P2

Regione Campania
UTILIZZO IDROPOTABILE DELLE ACQUE DELL'INVASO DI CAMPOLATTARO E POTENZIAMENTO DELL'ALIMENTAZIONE POTABILE PER L'AREA BENEVENTANA
- AGGIORNAMENTO -
LOTTO 2

COMUNE DI PESCO SANNITA (BN)

ELENCO DELLE PARTICELLE CON OCCUPAZIONI

N. D'ORDINE	N. PIANO	DITTA PROPRIETARIA	Dati catastali degli immobili interessati censiti nel N.C.T.								Zone da occupare Piano Particellare di esproprio aggiornato			PRESENTI NEL DOU N.15	IMMISSIONE IN POSSESSO	INDENNITA' TOTALE AGGIORNATA DI CUI AL PIANO PARTICELLARE D'ESPROPRIO				note			
			Foglio	Mappale	Qualità	Superficie			Reddito		Coltura in atto	Superficie da asservire	Superficie da espropriare			Superficie da occupare temporaneamente	Valore venale €/mq	Indennità per terreni agricoli					
						Ha	a	ca	Domin.	Agrario								Indennità per esproprio	Indennità per servitù		Inden. per occupaz. Temp.		
A	B	C	D	E	F	G			H	I	L	M	N	O	P	Q	R	S	T				
9	10	FERRARO TERESA n.a. BENEVENTO (BN) il 26/02/1980 c.f. FRRTS80B66A783Z - PROPRIETA' per 500/1000	2	206	SEMINATIVO	00	22	30	13,24	8,06	SEMINATIVO	0	0	91		1,90	€	-	€	-	€	43,23	P2
		FERRARO PASQUALINA n.a. BENEVENTO (BN) il 18/04/1982 c.f. FRPQL82D58A783Y - PROPRIETA' per 500/1000	2	207	SEMINATIVO	00	24	00	14,25	8,68	SEMINATIVO	0	0	97		1,90	€	-	€	-	€	46,08	P2
10	11	VETERE MARIA ROSARIA n.a. TIVOLI (RM) il 09/03/1971 c.f. VTRMRS71C49L182R - PROPRIETA' per 1/3 VETERE GIANLUIGI n.a. TIVOLI (RM) il 22/12/1973 c.f. VTRGLG73T22L182O - PROPRIETA' per 1/3 LA VISTA GIOVANNINA n.a. PESCO SANNITA (BN) il 17/02/1948 c.f. LVSGNN48B57G494S - PROPRIETA' per 1/3	2	581	SEMINATIVO	00	62	65	37,21	22,65	SEMINATIVO	0	0	326		1,90	€	-	€	-	€	154,85	P2
11	12	TOZZI VIVANA n.a. SVIZZERA (EE) il 09/11/1964 c.f. TZZVVN64S49Z133P - PROPRIETA' per 1/1	2	579	SEMINATIVO	00	24	01	14,26	8,68	SEMINATIVO	0	0	134		1,90	€	-	€	-	€	63,65	P2
12	13	ZAMPELLI MARIA PIA n.a. REINO (BN) il 06/11/1962 c.f. ZMPMRP62S46H227W - PROPRIETA' per 1/1	2	575	SEMINATIVO	00	14	84	8,81	5,36	SEMINATIVO	0	0	70		1,90	€	-	€	-	€	33,25	P1

Regione Campania
UTILIZZO IDROPOTABILE DELLE ACQUE DELL'INVASO DI CAMPOLATTARO E POTENZIAMENTO DELL'ALIMENTAZIONE POTABILE PER L'AREA BENEVENTANA
- AGGIORNAMENTO -
LOTTO 2

COMUNE DI PESCO SANNITA (BN)

ELENCO DELLE PARTICELLE CON OCCUPAZIONI

N. D'ORDINE	N. PIANO	DITTA PROPRIETARIA	Dati catastali degli immobili interessati censiti nel N.C.T.						Zone da occupare Piano Particellare di esproprio aggiornato			PRESENTI NEL DOU N.15	IMMISSIONE IN POSSESSO	INDENNITA' TOTALE AGGIORNATA DI CUI AL PIANO PARTICELLARE D'ESPROPRIO			note					
			Foglio	Mappale	Qualità	Superficie			Reddito		Coltura in atto			Superficie da asservire	Superficie da espropriare	Superficie da occupare temporaneamente		Valore venale €/mq	Indennità per terreni agricoli			
						Ha	a	ca	Domin.	Agrario									Indennità per esproprio	Indennità per servitù	Inden. per occupaz. Temp.	
A	B	C	D	E	F	G			H	I	L	M	N	O	P	Q	R	S	T			
13	14	TOZZI VIVANA n.a. SVIZZERA (EE) il 09/11/1964 c.f. TZZVVG64549Z133P - PROPRIETA' per 257/9000 ZAMPELLI MARIA PIA n.a. REINO (BN) il 06/11/1962 c.f. ZMPMRP62546H227W - PROPRIETA' per 491/1000 VERZINO PIERINO n.a. BENEVENTO (BN) il 18/10/1968 c.f. VRZPRN68R18A783N - NUDA PROPRIETA' per 23/1350 VERZINO GIOVAMBATTISTA n.a. REINO (BN) il 20/05/1945 c.f. VRZGMB45E20H227C - PROPRIETA' per 11/180 TOZZI LUCIA n.a. PESCO SANNITA (BN) il 01/01/1949 c.f. TZZLCU49A41G494Y - PROPRIETA' per 257/9000 TOZZI CARMINA n.a. REINO (BN) il 05/11/1963 c.f. TZZCMN63545H227R - PROPRIETA' per 257/9000 TOZZI ANTONIA n.a. REINO (BN) il 31/10/1959 c.f. TZZNTN59R71H227O - PROPRIETA' per 257/9000 MONTESEIRIN JOHANNA CAROLINA n.a. ARGENTINA (EE) il 31/12/1990 c.f. MNTJNN90T7126000 - PROPRIETA' per 23/74250 DE PALMA ROSSELLA n.a. BENEVENTO (BN) il 20/06/1981 c.f. DPLRSL81H60A783M - PROPRIETA' per 491/1000 COCCHIARELLA ASSUNTA n.a. FRAGNETO L'ABATE (BN) il 15/08/1949 c.f. CCCSNT49M55D755F - USUFRUTTO per 23/1350 VERZINO GIO HARRISON n.a. ARGENTINA (EE) il 08/11/2017 c.f. VRZGRR17S082600E - PROPRIETA' per 51/3564	5	586	SEMINATIVO	01	06	89	63,48	38,64	SEMINATIVO	0	0	512	1,90	€	-	€	-	€	243,20	P2
14	15	DE PALMA ROSSELLA n.a. BENEVENTO (BN) il 20/06/1981 c.f. DPLRSL81H60A783M - DIRITTO DEL CONCEDENTE per 1/1 DE PALMA ROSSELLA n.a. BENEVENTO (BN) il 20/06/1981 c.f. DPLRSL81H60A783M - ENFITEUSI per 1/1	5	584	SEMINATIVO	00	77	16	45,83	27,89	SEMINATIVO	0	0	347	1,90	€	-	€	-	€	164,83	P2
15	16	MANIERO ITALIA S.R.L. c.f. 11605621009 - PROPRIETA' per 1/1	5	582	SEMINATIVO	00	73	31	43,54	26,50	SEMINATIVO	0	0	321	1,90	€	-	€	-	€	152,48	P2
16	17	RICCIO ANGELINA LUCIA n.a. PESCO SANNITA (BN) il 02/11/1964 c.f. RCCNLN64S42G4940 - PROPRIETA' per 1/1	5	580	SEMINATIVO	00	76	60	0,00	26,09	SEMINATIVO	0	0	360	1,90	€	-	€	-	€	171,00	P2
17	18	RICCIO VLADIMIRO LAURO n.a. PESCO SANNITA (BN) il 22/09/1937 c.f. RCCVDM37P22G4941 - PROPRIETA' per 1000/1000	5	578	SEMINATIVO	00	75	58	0,00	26,78	ULIVETO	0	0	365	4,50	€	-	€	-	€	410,63	MODELLO 26 P2
18	19	CAPOZZA ANGELINA BARBARA n.a. PESCO SANNITA (BN) il 18/11/1953 c.f. CPZNLN53S58G494C - PROPRIETA' per 1000/1000	9	37	SEMINATIVO	00	13	00	6,71	4,03	SEMINATIVO	0	0	176	1,90	€	-	€	-	€	83,60	P1

Regione Campania
UTILIZZO IDROPOTABILE DELLE ACQUE DELL'INVASO DI CAMPOLATTARO E POTENZIAMENTO DELL'ALIMENTAZIONE POTABILE PER L'AREA BENEVENTANA
- AGGIORNAMENTO -
LOTTO 2

COMUNE DI PESCO SANNITA (BN)

ELENCO DELLE PARTICELLE CON OCCUPAZIONI

N. D'ORDINE	N. PIANO	DITTA PROPRIETARIA	Dati catastali degli immobili interessati censiti nel N.C.T.							Zone da occupare Piano Particellare di esproprio aggiornato			PRESENTI NEL DOU N.15	IMMISSIONE IN POSSESSO	INDENNITA' TOTALE AGGIORNATA DI CUI AL PIANO PARTICELLARE D'ESPROPRIO				note				
			Foglio	Mappale	Qualità	Superficie			Reddito		Coltura in atto	Superficie da asservire			Superficie da espropriare	Superficie da occupare temporaneamente	Valore venale €/mq	Indennità per terreni agricoli					
						Ha	a	ca	Domin.	Agrario								Indennità per esproprio		Indennità per servitù	Inden. per occupaz. Temp.		
A	B	C	D	E	F	G			H	I	L	M	N	O	P	Q	R	S	T				
19	20	VETERE PASQUALINA n.a. PESCO SANNITA (BN) il 29/03/1961 c.f. VTRPQL61C69G494U - PROPRIETA' per 334/1000 VETERE NICOLA n.a. PESCO SANNITA (BN) il 04/03/1956 c.f. VTRNCL56C04G494C - PROPRIETA' per 333/1000 VETERE MARIO CARMINE n.a. PESCO SANNITA (BN) il 11/07/1963 c.f. VTRMCR63L11G494X - PROPRIETA' per 333/1000	9	39	SEMINATIVO	00	10	90	5,63	3,38	SEMINATIVO	0	0	158		1,90	€	-	€	-	€	75,05	P1
			10	124	SEMINATIVO	00	35	30	18,23	10,94	SEMINATIVO	0	0	78		1,90	€	-	€	-	€	37,05	P1
			10	131	SEMINATIVO	00	39	70	0,00	7,04	SEMINATIVO	1	0	233		1,90	€	-	€	0,95	€	110,68	P2
			10	294	SEMINATIVO	00	36	25	0,00	8,52	SEMINATIVO	0	0	98		1,90	€	-	€	-	€	46,55	P1
			10	425	SEMINATIVO	01	23	70	63,89	38,33	SEMINATIVO	8	55	1455		1,90	€	104,50	€	7,60	€	691,13	P2
20	21	MARINO MARIO n.a. PESCO SANNITA (BN) il 17/02/1954 c.f. MRNMRA54B17G494N - PROPRIETA' per 1000/1000	9	312	SEMINATIVO	00	26	70	13,79	8,27	SEMINATIVO	0	0	367		1,90	€	-	€	-	€	174,33	P1
21	22	INGLESE NORINA n.a. PESCO SANNITA (BN) il 10/02/1934 c.f. NGLNRR34B50G494K - PROPRIETA' per 1000/1000	9	326	SEMINATIVO	00	32	50	16,78	10,07	SEMINATIVO	0	0	209		1,90	€	-	€	-	€	99,28	P1
22	23	TEDESCO ANGIOLINA n.a. FRAGNETO L'ABATE (BN) il 17/03/1953 c.f. TDSNLS53C57D755K - PROPRIETA' per 1/4 MARRONE GRAZIA n.a. FRAGNETO MONFORTE (BN) il 25/02/1946 c.f. MRRGRZ46B65D756A - PROPRIETA' per 1/4 D'ANDREA GIUSEPPE n.a. PESCO SANNITA (BN) il 12/03/1943 c.f. DNDGPP43C12G494D - PROPRIETA' per 1/4 D'ANDREA ANTONIO n.a. PESCO SANNITA (BN) il 12/06/1937 c.f. DNDNTN37H12G494H - PROPRIETA' per 1/4	9	46	ULIVETO	00	35	00	10,85	9,04	ULIVETO	0	0	81		4,50	€	-	€	-	€	91,13	P1
23	24	CAPOZZA MARIA ROSARIA ANGIOLINA n.a. PESCO SANNITA (BN) il 08/05/1938 c.f. CPZMRS38E48G494F - PROPRIETA' per 1/1	11	464	SEMINATIVO	00	00	61	0,32	0,19	SEMINATIVO	0	0	14		1,90	€	-	€	-	€	6,65	P1
			11	604	SEMINATIVO	00	27	40	14,15	8,49	SEMINATIVO	0	0	120		1,90	€	-	€	-	€	57,00	P1
24	25	D'ALOIA GIOVANNI n.a. BENEVENTO (BN) il 28/12/1959 c.f. DLAGNN59T28A783R - PROPRIETA' per 1/1	11	463	SEMIN IRRIG	00	04	97	4,49	3,34	SEMIN IRRIG	0	0	48		3,30	€	-	€	-	€	39,60	P1
			11	621	SEMINATIVO	00	54	04	27,91	16,75	SEMINATIVO	378	0	1351		1,90	€	-	€	359,10	€	641,73	P2
25	26	SORRENTINO ANTONIO n.a. PESCO SANNITA (BN) il 11/07/1963 c.f. SRRNTN63L11G494D - PROPRIETA' per 1000/1000	10	245	SEMIN ARBOR	00	48	10	26,08	17,39	SEMIN ARBOR	273	0	792		3,30	€	-	€	450,45	€	653,40	P2

Regione Campania
UTILIZZO IDROPOTABILE DELLE ACQUE DELL'INVASO DI CAMPOLATTARO E POTENZIAMENTO DELL'ALIMENTAZIONE POTABILE PER L'AREA BENEVENTANA
- AGGIORNAMENTO -
LOTTO 2

COMUNE DI PESCO SANNITA (BN)

ELENCO DELLE PARTICELLE CON OCCUPAZIONI

N. D'ORDINE	N. PIANO	DITTA PROPRIETARIA	Dati catastali degli immobili interessati censiti nel N.C.T.							Zone da occupare Piano Particellare di esproprio aggiornato			PRESENTI NEL DOU N.15	IMMISSIONE IN POSSESSO	INDENNITA' TOTALE AGGIORNATA DI CUI AL PIANO PARTICELLARE D'ESPROPRIO				note			
			Foglio	Mappale	Qualità	Superficie			Reddito		Coltura in atto	Superficie da asservire			Superficie da espropriare	Superficie da occupare temporaneamente	Valore venale €/mq	Indennità per terreni agricoli				
						Ha	a	ca	Domin.	Agrario								Indennità per esproprio		Indennità per servitù	Inden. per occupaz. Temp.	
A	B	C	D	E	F	G			H	I	L	M	N	O	P	Q	R	S	T			
26	27	MEOLA NICOLA n.a. BENEVENTO (BN) il 11/06/1981 c.f. MLENCL81H11A783H - PROPRIETA' per 14/81 MEOLA GIANMARCO n.a. BENEVENTO (BN) il 01/05/1993 c.f. MLEGM93E01A783O - PROPRIETA' per 14/81 MEOLA FABRIZIO n.a. BENEVENTO (BN) il 21/06/1985 c.f. MLEFRZ85H21A783V - PROPRIETA' per 14/81 MARRONE MARIA PASQUALINA n.a. PESCO SANNITA (BN) il 12/05/1959 c.f. MRRMP559E52G494U - PROPRIETA' per 21/81 MEOLA MARIA FILOMENA n.a. PESCO SANNITA (BN) il 07/05/1955 c.f. MLEMFL55E47G494Z - ENFITEUSI per 1/9 MEOLA LUCIA n.a. PESCO SANNITA (BN) il 24/09/1960 c.f. MLELCU60P64G494K - ENFITEUSI per 1/9	10	159	SEMINATIVO	00	25	00	7,10	5,81	SEMINATIVO	0	0	12	1,90	€	-	€	-	€	5,70	P1

Regione Campania
UTILIZZO IDROPOTABILE DELLE ACQUE DELL'INVASO DI CAMPOLATTARO E POTENZIAMENTO DELL'ALIMENTAZIONE POTABILE PER L'AREA BENEVENTANA
- AGGIORNAMENTO -
LOTTO 2

COMUNE DI PESCO SANNITA (BN)

ELENCO DELLE PARTICELLE CON OCCUPAZIONI

N. D'ORDINE	N. PIANO	DITTA PROPRIETARIA	Dati catastali degli immobili interessati censiti nel N.C.T.							Zone da occupare Piano Particellare di esproprio aggiornato			PRESENTI NEL DOU N.15	IMMISSIONE IN POSSESSO	INDENNITA' TOTALE AGGIORNATA DI CUI AL PIANO PARTICELLARE D'ESPROPRIO			note				
			Foglio	Mappale	Qualità	Superficie			Reddito		Coltura in atto	Superficie da asservire			Superficie da espropriare	Superficie da occupare temporaneamente	Valore venale €/mq		Indennità per terreni agricoli			
						Ha	a	ca	Domin.	Agrario									Indennità per esproprio	Indennità per servitù	Inden. per occupaz. Temp.	
A	B	C	D	E	F	G			H	I	L	M	N	O	P	Q	R	S	T			
27	28	MEOLA LOREDANA n.a. BENEVENTO (BN) il 23/01/1975 c.f. MLELDN75A63A783H - PROPRIETA' per 51/105	10	183	SEMINATIVO	00	15	50	4,40	3,60	SEMINATIVO	0	0	36	1,90	€	-	€	-	€	17,10	P1
		MEOLA GIOVANNI n.a. BENEVENTO (BN) il 18/08/1971 c.f. MLEGN71M18A783J - PROPRIETA' per 18/105	10	225	SEMINATIVO	00	19	70	10,17	6,10	SEMINATIVO	0	0	27	1,90	€	-	€	-	€	12,83	P1
28	29	MEOLA NICOLA n.a. BENEVENTO (BN) il 11/06/1981 c.f. MLENC181H11A783H - ENFITEUSI per 2/27 MEOLA GIANMARCO n.a. BENEVENTO (BN) il 01/05/1993 c.f. MLEGM93E01A783O - ENFITEUSI per 2/27 MEOLA FABRIZIO n.a. BENEVENTO (BN) il 21/06/1985 c.f. MLEFRZ85H21A783V - ENFITEUSI per 2/27 MARRONE MARIA PASQUALINA n.a. PESCO SANNITA (BN) il 12/05/1959 c.f. MRRMPS59E52G494U - ENFITEUSI per 3/27 MEOLA MARIA FILOMENA n.a. PESCO SANNITA (BN) il 07/05/1955 c.f. MLEMFL55E47G494Z - LIVELLARIO PER per 1/3 MEOLA LUCIA n.a. PESCO SANNITA (BN) il 24/09/1960 c.f. MLELCU60P64G494K - LIVELLARIO PER per 1/3 GIRARDI IPPOLITA n.a. PESCO SANNITA (BN) il 17/12/1934 c.f. GRRPLT34T57G494C - USUFRUTTUARIO PARZIALE DI LIVELLO per 1000/1000 COMUNE DI PESCO SANNITA - DIRITTO DEL CONCEDENTE per 1000/1000	10	224	SEMINATIVO	00	19	70	10,17	6,10	SEMINATIVO	0	0	41	1,90	€	-	€	-	€	19,48	P1

Regione Campania
UTILIZZO IDROPOTABILE DELLE ACQUE DELL'INVASO DI CAMPOLATTARO E POTENZIAMENTO DELL'ALIMENTAZIONE POTABILE PER L'AREA BENEVENTANA
- AGGIORNAMENTO -
LOTTO 2

COMUNE DI PESCO SANNITA (BN)

ELENCO DELLE PARTICELLE CON OCCUPAZIONI

N. D'ORDINE	N. PIANO	DITTA PROPRIETARIA	Dati catastali degli immobili interessati censiti nel N.C.T.							Zone da occupare Piano Particellare di esproprio aggiornato			PRESENTI NEL DOU N.15	IMMISSIONE IN POSSESSO	INDENNITA' TOTALE AGGIORNATA DI CUI AL PIANO PARTICELLARE D'ESPROPRIO				note			
			Foglio	Mappale	Qualità	Superficie			Reddito		Coltura in atto	Superficie da asservire			Superficie da espropriare	Superficie da occupare temporaneamente	Valore venale €/mq	Indennità per terreni agricoli				
						Ha	a	ca	Domin.	Agrario								Indennità per esproprio		Indennità per servizi	Inden. per occupaz. Temp.	
A	B	C	D	E	F	G			H	I	L	M	N	O	P	Q	R	S	T			
29	30	CAPOZZA NICOLA n.a. PESCO SANNITA (BN) il 23/04/1967 c.f. CPZNCL67D23G494N - PROPRIETA' per 8/432 CAPOZZA MARIA LINA n.a. PESCO SANNITA (BN) il 28/10/1961 c.f. CPZMLN61R68G494Y - PROPRIETA' per 8/432 CAPOZZA LUISA n.a. PESCO SANNITA (BN) il 25/09/1963 c.f. CPZLSU63P65G494D - PROPRIETA' per 8/432 FUSCO ANNA - USUFRUTTUARIO PARZIALE PER per 1000/1000 D'ANDREA REPARATA - PROPRIETA' per 9/432 D'ANDREA MARIA n.a. PESCO SANNITA (BN) il 24/06/1958 c.f. DNDMRA58H64G494D - PROPRIETA' per 9/432 D'ANDREA LUCIA n.a. PESCO SANNITA (BN) il 16/03/1961 c.f. DNDLCU61C56G494H - PROPRIETA' per 9/432 D'ANDREA LIA - PROPRIETA' per 9/432 D'ANDREA FRANCESCO n.a. PESCO SANNITA (BN) il 11/02/1937 c.f. DNDFNC37B11G494Y - PROPRIETA' per 9/432 D'ANDREA EGIDIO - PROPRIETA' per 9/432 D'ANDREA CARMELA n.a. PESCO SANNITA (BN) il 09/07/1940 c.f. DNDCLM40L49G494Z - PROPRIETA' per 9/432 D'ANDREA ANTONIETTA n.a. PESCO SANNITA (BN) il 28/02/1943 c.f. DNDNNT43B68G494T - PROPRIETA' per 9/432 CAPOZZI FIORANGELO - USUFRUTTUARIO PARZIALE PER per 1000/1000 CAPOZZA NATALINO n.a. PESCO SANNITA (BN) il 25/12/1938 c.f. CPZNLN38T25G494U - PROPRIETA' per 216/432 CAPOZZA MARIA ROSARIA n.a. PESCO SANNITA (BN) il 26/01/1909 c.f. CPZMRS09A66G494Q - PROPRIETA' per 72/432 CAPOZZA REPARATA n.a. PESCO SANNITA (BN) il 01/04/1941 c.f. CPZRR41D41G494L - PROPRIETA' per 24/432 CAPOZZA MARIANO PASQUALE n.a. PESCO SANNITA (BN) il 27/05/1935 c.f. CPZMNP35E27G494H - PROPRIETA' per 24/432	10	128	SEMINATIVO	00	43	90	22,67	13,60	SEMINATIVO	54	22	324	1,90	€	41,80	€	51,30	€	153,90	P2

Regione Campania
UTILIZZO IDROPOTABILE DELLE ACQUE DELL'INVASO DI CAMPOLATTARO E POTENZIAMENTO DELL'ALIMENTAZIONE POTABILE PER L'AREA BENEVENTANA
- AGGIORNAMENTO -
LOTTO 2

COMUNE DI PESCO SANNITA (BN)

ELENCO DELLE PARTICELLE CON OCCUPAZIONI

N. D'ORDINE	N. PIANO	DITTA PROPRIETARIA	Dati catastali degli immobili interessati censiti nel N.C.T.							Zone da occupare Piano Particellare di esproprio aggiornato			PRESENTI NEL DOU N.15	IMMISSIONE IN POSSESSO	INDENNITA' TOTALE AGGIORNATA DI CUI AL PIANO PARTICELLARE D'ESPROPRIO				note		
			Foglio	Mappale	Qualità	Superficie			Reddito		Coltura in atto	Superficie da asservire			Superficie da espropriare	Superficie da occupare temporaneamente	Valore venale €/mq	Indennità per terreni agricoli			
						Ha	a	ca	Domin.	Agrario								Indennità per esproprio		Indennità per servitù	Inden. per occupaz. Temp.
A	B	C	D	E	F	G			H	I	L	M	N	O	P	Q	R	S	T		
30	31	GIRARDI OLGA ; FRANCESCA ROSA NICOLINA ELVIRA n.a. PESCO SANNITA (BN) il 05/12/1928 c.f. GRRLGO28T45G494B - PROPRIETA' per 1/6	15	322	SEMINATIVO	00	51	50	26,60	15,96	SEMINATIVO	205	0	777	1,90	€ -	€ 194,75	€ 369,08	P1		
		GIRARDI MARIA ; GRAZIA FU NICODEMO - PROPRIETA' per 3/6 GIRARDI LIDIA ; FRANCESCA ROSA n.a. PESCO SANNITA (BN) il 16/11/1934 c.f. GRRLDI34556G494M - PROPRIETA' per 1/6 GIRARDI ; ADA ROSA n.a. PESCO SANNITA (BN) il 09/05/1931 c.f. GRRDAA31E49G494P - PROPRIETA' per 1/6 BOFFA CAMILLA ; SOFIA VILCHELMINA ARCANGELA MARIA il 07/06/1891 - USUFRUTTUARIO PARZIALE PER per 1000/1000	15	328	PASCOLO	00	09	00	0,56	0,33	PASCOLO	24	0	290	1,50	€ -	€ 18,00	€ 108,75	P2		
31	33	GIRARDI LUIGI ; FU NICODEMO - PROPRIETA' per 1000/1000	15	496	SEMIN ARBOR	00	18	70	10,14	6,76	SEMIN ARBOR	36	0	86	3,30	€ -	€ 59,40	€ 70,95	P1		
			15	825	SEMINATIVO	00	31	00	16,01	9,61	SEMINATIVO	62	0	265	1,90	€ -	€ 58,90	€ 125,88	P2		
32	35	PARTICELLA CON PARTITA SPECIALE - PROPRIETA' per 1/1	15	158	AREA	00	09	90	0,00	0,00	AREA	7	0	28	3,30	€ -	€ 11,55	€ 23,10	P1		

Regione Campania
UTILIZZO IDROPOTABILE DELLE ACQUE DELL'INVASO DI CAMPOLATTARO E POTENZIAMENTO DELL'ALIMENTAZIONE POTABILE PER L'AREA BENEVENTANA
- AGGIORNAMENTO -
LOTTO 2

COMUNE DI PESCO SANNITA (BN)

ELENCO DELLE PARTICELLE CON OCCUPAZIONI

N. D'ORDINE	N. PIANO	DITTA PROPRIETARIA	Dati catastali degli immobili interessati censiti nel N.C.T.								Zone da occupare Piano Particellare di esproprio aggiornato			PRESENTI NEL DOU N.15	IMMISSIONE IN POSSESSO	INDENNITA' TOTALE AGGIORNATA DI CUI AL PIANO PARTICELLARE D'ESPROPRIO				note	
			Foglio	Mappale	Qualità	Superficie			Reddito		Coltura in atto	Superficie da asservire	Superficie da espropriare			Superficie da occupare temporaneamente	Valore venale €/mq	Indennità per terreni agricoli			
						Ha	a	ca	Domin.	Agrario								Indennità per esproprio	Indennità per servitù		Inden. per occupaz. Temp.
A	B	C	D	E	F	G			H	I	L	M	N	O	P	Q	R	S	T		
33	36	CAPUOZZO MARIA DANIELA n.a. SAN MARCO DEI CAVOTI (BN) il 10/10/1959 c.f. CPZMDN59R50H984A - PROPRIETA' per 2/8 CAPUOZZO GIUSEPPE n.a. PESCO SANNITA (BN) il 04/11/1956 c.f. CPZGPP56S04G494K - PROPRIETA' per 1/8 CAPUOZZO GIUSEPPE n.a. SAN MARCO DEI CAVOTI (BN) il 08/02/1938 c.f. CPZGPP38B08H984Q - PROPRIETA' per 1/8 CAPUOZZO GIUSEPPE n.a. BENEVENTO (BN) il 30/07/1963 c.f. CPZGPP63L30A783V - PROPRIETA' per 2/8 CAPUOZZO GIOVANNI n.a. BENEVENTO (BN) il 25/06/1964 c.f. CPZGNN64H25A783J - PROPRIETA' per 1/8 CAPUOZZO GENESIO n.a. SAN MARCO DEI CAVOTI (BN) il 22/11/1944 c.f. CPZGNS44S22H984I - PROPRIETA' per 1/8	15	504	SEMIN ARBOR	00	06	29	3,41	2,27	SEMIN ARBOR	14	0	38	3,30	€ - €	23,10	€	31,35	P1	
			15	833	SEMIN ARBOR	00	09	80	5,31	3,54	SEMIN ARBOR	84	0	374	3,30	€ - €	138,60	€	308,55	P2	
			15	835	SEMIN ARBOR	00	01	04	0,56	0,38	SEMIN ARBOR	12	0	44	3,30	€ - €	19,80	€	36,30	P1	
34	37	D'AGOSTINO ANTONIO n.a. PESCO SANNITA (BN) il 29/07/1946 c.f. DGSNTN46L29G494K - PROPRIETA' per 1/1	15	428	SEMIN ARBOR	00	00	04	0,02	0,01	SEMIN ARBOR	0	0	4	3,30	€ - €	-	€	3,30	P1	
35	38	COMUNE PESCO SANNITA c.f. 80001550625 - PROPRIETA' per 1000/1000	15	839	SEMIN ARBOR	00	02	10	1,14	0,76	SEMIN ARBOR	48	0	194	3,30	€ - €	79,20	€	160,05	P2	
			15	841	SEMIN ARBOR	00	02	50	1,36	0,90	SEMIN ARBOR	24	0	58	3,30	€ - €	39,60	€	47,85	P1	
			15	842	SEMIN ARBOR	00	06	80	3,69	2,46	SEMIN ARBOR	84	0	354	3,30	€ - €	138,60	€	292,05	P2	
36	39	COMUNE PESCO SANNITA c.f. 80001550625 - PROPRIETA' per 18/18	15	844	SEMIN ARBOR	00	04	28	2,32	1,55	SEMIN ARBOR	30	0	175	3,30	€ - €	49,50	€	144,38	P1	
37	40	PILLA MARIA TERESA n.a. BENEVENTO (BN) il 01/06/1974 c.f. PLLMTR74H41A783F - PROPRIETA' per 3/18 PILLA ANTONIO n.a. BENEVENTO (BN) il 01/01/1976 c.f. PLLNTN76A01A783K - PROPRIETA' per 15/18	15	843	ULIVETO	00	24	85	0,00	0,95	ULIVETO	79	0	260	4,50	€ - €	177,75	€	292,50	P2	
38	41	DE PALMA MARIA TERESA RITA n.a. PESCO SANNITA (BN) il 20/05/1960 - PROPRIETA' per 1000/1000 COCCHIARELLA IDA n.a. FRAGNETO L'ABATE (BN) il 15/01/1921 c.f. CCCDIA21A55D755T - USUFRUTTUARIO PARZIALE PER per 1000/1000	15	845	ULIVETO	00	21	00	6,51	5,42	ULIVETO	86	0	342	4,50	€ - €	193,50	€	384,75	P1	
39	42	DE PALMA LUIGINA n.a. PESCO SANNITA (BN) il 30/08/1944 c.f. DPLLN44M70G494H - PROPRIETA' per 1000/1000	15	847	SEMINATIVO	00	05	60	1,59	1,30	SEMINATIVO	19	0	81	1,90	€ - €	18,05	€	38,48	P2	
			15	849	SEMINATIVO	00	10	00	0,00	2,10	SEMINATIVO ARB	41	0	161	3,30	€ - €	67,65	€	132,83	MODELLO 26 P1	

Regione Campania
UTILIZZO IDROPOTABILE DELLE ACQUE DELL'INVASO DI CAMPOLATTARO E POTENZIAMENTO DELL'ALIMENTAZIONE POTABILE PER L'AREA BENEVENTANA
- AGGIORNAMENTO -
LOTTO 2

COMUNE DI PESCO SANNITA (BN)

ELENCO DELLE PARTICELLE CON OCCUPAZIONI

N. D'ORDINE	N. PIANO	DITTA PROPRIETARIA	Dati catastali degli immobili interessati censiti nel N.C.T.							Zone da occupare Piano Particellare di esproprio aggiornato			PRESENTI NEL DOU N.15	IMMISSIONE IN POSSESSO	INDENNITA' TOTALE AGGIORNATA DI CUI AL PIANO PARTICELLARE D'ESPROPRIO				note		
			Foglio	Mappale	Qualità	Superficie			Reddito		Cultura in atto	Superficie da asservire			Superficie da espropriare	Superficie da occupare temporaneamente	Valore venale €/mq	Indennità per terreni agricoli			
						Ha	a	ca	Domin.	Agrario								Indennità per esproprio		Indennità per servizi	Inden. per occupaz. Temp.
A	B	C	D	E	F	G			H	I	L	M	N	O	P	Q	R	S	T		
40	43	DE PALMA SIMONA n.a. BENEVENTO (BN) il 13/04/1979 c.f. DPLSMN79D53A783W - PROPRIETA' per 250/1000 DE PALMA MARIA ROSARIA n.a. BENEVENTO (BN) il 22/07/1974 c.f. DPLMRS74L62A783C - PROPRIETA' per 250/1000 DE PALMA MARIA GIUSEPPA n.a. PESCO SANNITA (BN) il 17/03/1952 c.f. DPLMG552C57G494Q - PROPRIETA' per 500/1000	15	851	SEMINATIVO	00	23	51	12,14	7,29	SEMINATIVO	45	0	197	1,90	€ - €	42,75	€	93,58	P1	
41	44	ORLANDO CAROLINA n.a. PESCO SANNITA (BN) il 26/05/1894 - USUFRUTTO per 1/2 BOFFA ANGIOLINO n.a. PESCO SANNITA (BN) il 08/11/1926 c.f. BFFNLN26S08G494T - PROPRIETA' per 1000/1000	15	227	SEMIN ARBOR	00	09	50	5,15	3,43	SEMIN ARBOR	44	0	229	3,30	€ - €	72,60	€	188,93	P1	
			15	229	SEMIN ARBOR	00	06	00	1,86	1,86	SEMIN ARBOR	16	0	117	3,30	€ - €	26,40	€	96,53	P1	
42	45	INGLESE FERNANDO n.a. PESCO SANNITA (BN) il 30/05/1949 c.f. NGLFNN49E30G494C - PROPRIETA' per 1/1	15	228	SEMIN ARBOR	00	07	70	2,39	2,39	SEMIN ARBOR	92	0	300	3,30	€ - €	151,80	€	247,50	P2	
43	47	GIRARDI GIUSEPPE n.a. PESCO SANNITA (BN) il 19/10/1950 c.f. GRRGPP50R19G494K - PROPRIETA' per 1000/2000 GIRARDI ANTONIETTA n.a. PESCO SANNITA (BN) il 15/01/1957 c.f. GRRNNT57A55G494I - PROPRIETA' per 1000/2000	15	222	VIGNETO	00	03	60	2,60	2,32	VIGNETO	7	0	31	5,60	€ - €	19,60	€	43,40	P2	
44	48	SAQUELLA ANTONIO n.a. PESCO SANNITA (BN) il 20/07/1947 c.f. SQLNTN47L20G494Y - PROPRIETA' per 1/2 SAQUELLA ACHILLE GIUSEPPE n.a. PESCO SANNITA (BN) il 17/10/1950 c.f. SQLCLL50R17G494R - PROPRIETA' per 1/2	15	223	VIGNETO	00	07	00	5,06	4,52	VIGNETO	32	0	65	5,60	€ - €	89,60	€	91,00	P2	
45	49	ROMANO FILOMENA n.a. ACCETTURA (MT) il 22/10/1941 c.f. RMNFMN41R62A017U - PROPRIETA' per 1/12 ORLANDO GABRIELLA n.a. SVIZZERA (EE) il 02/12/1965 c.f. RLNGRL65T42Z133M - PROPRIETA' per 1/12 ORLANDO CLAUDIO n.a. SVIZZERA (EE) il 14/11/1966 c.f. RLNCLD66S14Z133W - PROPRIETA' per 1/12 ORLANDO FIORENZO n.a. PESCO SANNITA (BN) il 22/07/1946 c.f. RLNFNZ46L22G494S - PROPRIETA' per 250/1000 ORLANDO ELVIRA n.a. PESCO SANNITA (BN) il 24/07/1943 c.f. RLNLVR43L64G494L - PROPRIETA' per 250/1000 COCCA CARMINE n.a. BENEVENTO (BN) il 19/02/1961 c.f. CCCCMN61B19A783L - PROPRIETA' per 250/1000	15	381	VIGNETO	00	00	65	0,47	0,42	VIGNETO	4	0	11	5,60	€ - €	11,20	€	15,40	P2	
46	50	ORLANDO ANTONIETTA n.a. PESCO SANNITA (BN) il 07/01/1944 c.f. RLNNNT44A47G494D - PROPRIETA' per 1/1	15	224	VIGNETO	00	06	15	4,45	3,97	VIGNETO	33	0	121	5,60	€ - €	92,40	€	169,40	P2	

Regione Campania
UTILIZZO IDROPOTABILE DELLE ACQUE DELL'INVASO DI CAMPOLATTARO E POTENZIAMENTO DELL'ALIMENTAZIONE POTABILE PER L'AREA BENEVENTANA
- AGGIORNAMENTO -
LOTTO 2

COMUNE DI PESCO SANNITA (BN)

ELENCO DELLE PARTICELLE CON OCCUPAZIONI

N. D'ORDINE	N. PIANO	DITTA PROPRIETARIA	Dati catastali degli immobili interessati censiti nel N.C.T.							Zone da occupare Piano Particellare di esproprio aggiornato			PRESENTI NEL DOU N.15	IMMISSIONE IN POSSESSO	INDENNITA' TOTALE AGGIORNATA DI CUI AL PIANO PARTICELLARE D'ESPROPRIO				note			
			Foglio	Mappale	Qualità	Superficie			Reddito		Coltura in atto	Superficie da asservire			Superficie da espropriare	Superficie da occupare temporaneamente	Valore venale €/mq	Indennità per terreni agricoli				
						Ha	a	ca	Domin.	Agrario								Indennità per esproprio		Indennità per servitù	Inden. per occupaz. Temp.	
A	B	C	D	E	F	G			H	I	L	M	N	O	P	Q	R	S	T			
47	51	GIRARDI GIUSEPPE n.a. PESCO SANNITA (BN) il 19/10/1950 c.f. GRRGPP50R19G494K - PROPRIETA' per 1/21 GIRARDI ANTONIETTA n.a. PESCO SANNITA (BN) il 15/01/1957 c.f. GRRNNT57A55G494i - PROPRIETA' per 1/21 MOLINARA MARIA n.a. PESCO SANNITA (BN) il 10/08/1935 c.f. MLNMRA35M50G494i - PROPRIETA' per 2/63 GIRARDI TONINO n.a. PESCO SANNITA (BN) il 02/09/1956 c.f. GRRTN56P02G494W - PROPRIETA' per 2/63 GIRARDI GIUSEPPE n.a. BENEVENTO (BN) il 30/04/1967 c.f. GRRGPP67D30A783Z - PROPRIETA' per 2/63 IADANZA MARIA - USUFRUTTO per 7/21 GIRARDI NICOLINA - PROPRIETA' per 2/21 GIRARDI MARIA - PROPRIETA' per 2/21 GIRARDI LUCA - PROPRIETA' per 2/21 GIRARDI CARMELA - PROPRIETA' per 2/21 GIRARDI AMELIA - PROPRIETA' per 9/21	15	230	SEMINATIVO	00	87	60	45,24	27,14	SEMINATIVO	0	0	72	1,90	€	-	€	-	€	34,20	P1
48	52	RICCIARDI SABRINA n.a. BENEVENTO (BN) il 21/11/1968 c.f. RCCSRN68S61A783X - PROPRIETA' per 1/3 RICCIARDI ROSA n.a. BENEVENTO (BN) il 25/02/1967 c.f. RCCRSO67B65A783B - PROPRIETA' per 1/3 RICCIARDI ANNALISA n.a. BENEVENTO (BN) il 26/07/1970 c.f. RCCNLS70L66A783U - PROPRIETA' per 1/3	15	226	VIGNETO	00	15	40	11,13	9,94	VIGNETO	166	0	621	5,60	€	-	€	464,80	€	869,40	P2
49	54	VIGLIONE ANTONIO PIETRO n.a. PESCO SANNITA (BN) il 30/01/1953 c.f. VGLNPN53A30G494S - PROPRIETA' per 1/1	15	252	VIGNETO	00	09	20	6,65	5,94	VIGNETO	39	0	156	5,60	€	-	€	109,20	€	218,40	P1
50	55	RICCIUTO MARIO MICHELE n.a. PESCO SANNITA (BN) il 09/12/1956 c.f. RCCMMC56T09G494E - PROPRIETA' PER L'AREA per 18/36	14	30	SEMINATIVO	00	80	30	41,47	24,88	SEMINATIVO	177	0	688	1,90	€	-	€	168,15	€	326,80	P2
		RICCIUTO LUIGI n.a. BENEVENTO (BN) il 23/12/1999 c.f. RCCLGU99T23A783Q - PROPRIETA' per 8/36	15	253	VIGNETO	00	11	90	8,60	7,68	VIGNETO	45	0	182	5,60	€	-	€	126,00	€	254,80	P1
		RICCIUTO FRANCO n.a. PESCO SANNITA (BN) il 14/11/1970 c.f. RCCFCN70S14G494K - PROPRIETA' per 10/36	15	258	VIGNETO	00	21	70	15,69	14,01	VIGNETO	56	0	223	5,60	€	-	€	156,80	€	312,20	P1
			15	259	SEMIN ARBOR	00	05	90	3,20	2,13	SEMIN ARBOR	20	0	80	3,30	€	-	€	33,00	€	66,00	P2

Regione Campania
UTILIZZO IDROPOTABILE DELLE ACQUE DELL'INVASO DI CAMPOLATTARO E POTENZIAMENTO DELL'ALIMENTAZIONE POTABILE PER L'AREA BENEVENTANA
- AGGIORNAMENTO -
LOTTO 2

COMUNE DI PESCO SANNITA (BN)

ELENCO DELLE PARTICELLE CON OCCUPAZIONI

N. D'ORDINE	N. PIANO	DITTA PROPRIETARIA	Dati catastali degli immobili interessati censiti nel N.C.T.								Zone da occupare Piano Particellare di esproprio aggiornato			PRESENTI NEL DOU N.15	IMMISSIONE IN POSSESSO	INDENNITA' TOTALE AGGIORNATA DI CUI AL PIANO PARTICELLARE D'ESPROPRIO				note	
			Foglio	Mappale	Qualità	Superficie			Reddito		Coltura in atto	Superficie da asservire	Superficie da espropriare			Superficie da occupare temporaneamente	Valore venale €/mq	Indennità per terreni agricoli			
						Ha	a	ca	Domin.	Agrario								Indennità per esproprio	Indennità per servizi		Inden. per occupaz. Temp.
A	B	C	D	E	F	G			H	I	L	M	N	O	P	Q	R	S	T		
			15	263	SEMIN ARBOR	00	22	40	12,15	8,10	SEMIN ARBOR	11	0	411		3,30	€ - €	18,15	€ 339,08	P2	
51	56	TRICARICO CARMELA ; FU PIETRANTONIO - PROPRIETA' per 1000/1000	15	254	VIGNETO	00	11	50	8,31	7,42	VIGNETO	38	0	151		5,60	€ - €	106,40	€ 211,40	P1	
52	57	PENNUCCI NICOLINA ANTONIETTA n.a. BENEVENTO (BN) il 12/02/1967 c.f. PNNNLN67B52A783A - PROPRIETA' per 1000/1000	15	255	VIGNETO	00	04	00	2,89	2,58	VIGNETO	12	0	48		5,60	€ - €	33,60	€ 67,20	P1	
53	58	GIANQUITTO MARIALUIGIA ; FU GIUSEPPE MAR INGLESE - PROPRIETA' per 1000/1000	15	256	VIGNETO	00	03	30	2,39	2,13	VIGNETO	9	0	35		5,60	€ - €	25,20	€ 49,00	P2	
54	59	GENTILE NICOLA n.a. PESCO SANNITA (BN) il 24/07/1950 c.f. GNTNCL50L24G494C - PROPRIETA' per 1/6 GENTILE GIUSEPPINA n.a. PESCO SANNITA (BN) il 13/11/1955 c.f. GNTGPP5553G494L - PROPRIETA' per 1/6 GENTILE ASSUNTA NICOLINA n.a. PESCO SANNITA (BN) il 03/05/1958 c.f. GNTSNT58E43G494R - PROPRIETA' per 3/6 GENTILE ASSUNTA BIAGINA n.a. PESCO SANNITA (BN) il 03/02/1948 c.f. GNTSNT48B43G494E - PROPRIETA' per 1/6	15	257	VIGNETO	00	06	90	4,99	4,45	VIGNETO	18	0	71		5,60	€ - €	50,40	€ 99,40	P1	

Regione Campania
UTILIZZO IDROPOTABILE DELLE ACQUE DELL'INVASO DI CAMPOLATTARO E POTENZIAMENTO DELL'ALIMENTAZIONE POTABILE PER L'AREA BENEVENTANA
- AGGIORNAMENTO -
LOTTO 2

COMUNE DI PESCO SANNITA (BN)

ELENCO DELLE PARTICELLE CON OCCUPAZIONI

N. D'ORDINE	N. PIANO	DITTA PROPRIETARIA	Dati catastali degli immobili interessati censiti nel N.C.T.							Zone da occupare Piano Particellare di esproprio aggiornato			PRESENTI NEL DOU N.15	IMMISSIONE IN POSSESSO	INDENNITA' TOTALE AGGIORNATA DI CUI AL PIANO PARTICELLARE D'ESPROPRIO				note					
			Foglio	Mappale	Qualità	Superficie			Reddito		Coltura in atto	Superficie da asservire			Superficie da espropriare	Superficie da occupare temporaneamente	Valore venale €/mq	Indennità per terreni agricoli						
						Ha	a	ca	Domin.	Agrario								Indennità per esproprio		Indennità per servizi	Inden. per occupaz. Temp.			
A	B	C	D	E	F	G			H	I	L	M	N	O	P	Q	R	S	T					
55	60	GIRARDI VIRGINIO ; FU FILIPPO - COMPROPRIETARIO per 1000/1000 GIRARDI NICODEMO ; FU NICOLAMARIA - COMPROPRIETARIO per 1000/1000 GIRARDI NICODEMO ; FU FRANCESCO - COMPROPRIETARIO per 1000/1000 GIRARDI MARIANO ; FU NICOLAMARIA - COMPROPRIETARIO per 1000/1000 GIRARDI MARIANO ; FU LUIGI - COMPROPRIETARIO per 1000/1000 GIRARDI MARIALUCIA ; FU NICOLAMARIA - COMPROPRIETARIO per 1000/1000 GIRARDI GIANDOMENICO ; FU FRANCESCO - COMPROPRIETARIO per 1000/1000 GIRARDI GEMMA ; FU FRANCESCO - COMPROPRIETARIO per 1000/1000 GIRARDI FILOMENA ; FU FILIPPO - COMPROPRIETARIO per 1000/1000 GIRARDI FILIPPO ; FU NICODEMO - COMPROPRIETARIO per 1000/1000 GIRARDI ANTONIO ; FU FRANCESCO - COMPROPRIETARIO per 1000/1000 GIRARDI ANGELO ; FU NICODEMO - COMPROPRIETARIO per 1000/1000 DE STEFANO ELISABETTA n.a. CASTELPOTO (BN) il 10/10/1920 - COMPROPRIETARIO per 1000/1000 D'AGOSTINO MARIATERESA n.a. PESCO SANNITA (BN) il 31/08/1908 - COMPROPRIETARIO per 1000/1000 D'AGOSTINO MARIANTONIA n.a. PESCO SANNITA (BN) il 05/04/1902 - COMPROPRIETARIO per 1000/1000	15	260	SEMIN ARBOR	00	05	60	3,04	2,02	SEMIN ARBOR	20	0	79			3,30	€	-	€	33,00	€	65,18	P2
56	61	INGLESE LUIGI ; FU PIETRANTONIO - PROPRIETA' per 1000/1000	15	261	SEMIN ARBOR	00	04	50	2,44	1,63	SEMIN ARBOR	14	0	50			3,30	€	-	€	23,10	€	41,25	P1

Regione Campania
UTILIZZO IDROPOTABILE DELLE ACQUE DELL'INVASO DI CAMPOLATTARO E POTENZIAMENTO DELL'ALIMENTAZIONE POTABILE PER L'AREA BENEVENTANA
- AGGIORNAMENTO -
LOTTO 2

COMUNE DI PESCO SANNITA (BN)

ELENCO DELLE PARTICELLE CON OCCUPAZIONI

N. D'ORDINE	N. PIANO	DITTA PROPRIETARIA	Dati catastali degli immobili interessati censiti nel N.C.T.							Zone da occupare Piano Particellare di esproprio aggiornato			PRESENTI NEL DOU N.15	IMMISSIONE IN POSSESSO	INDENNITA' TOTALE AGGIORNATA DI CUI AL PIANO PARTICELLARE D'ESPROPRIO				note			
			Foglio	Mappale	Qualità	Superficie			Reddito		Coltura in atto	Superficie da asservire			Superficie da espropriare	Superficie da occupare temporaneamente	Valore venale €/mq	Indennità per terreni agricoli				
						Ha	a	ca	Domin.	Agrario								Indennità per esproprio		Indennità per servizi	Inden. per occupaz. Temp.	
A	B	C	D	E	F	G			H	I	L	M	N	O	P	Q	R	S	T			
57	62	DE ROSA MASSIMO NICOLA POMPEO n.a. PESCO SANNITA (BN) il 01/05/1949 c.f. DRSM49E01G494C - PROPRIETA' per 1/3 DE ROSA MARIA LUIGIA n.a. PESCO SANNITA (BN) il 20/08/1951 c.f. DRSM49E01M60G494A - PROPRIETA' per 1/3 DE ROSA CARLINA n.a. PESCO SANNITA (BN) il 19/09/1941 c.f. DRSC49E01P59G494X - PROPRIETA' per 1/3 D'AGOSTINO REPARATA n.a. PESCO SANNITA (BN) il 07/03/1912 c.f. DGSRR12C47G494A - USUFRUTTUARIO PARZIALE PER per 1000/1000	15	262	SEMIN ARBOR	00	07	20	3,90	2,60	SEMIN ARBOR	14	0	45	3,30	€	-	€	23,10	€	37,13	P1
58	64	INGLESE ANTONETTA RACHELE n.a. PESCO SANNITA (BN) il 05/06/1925 c.f. NGLNNT25H45G494D - PROPRIETA' per 1000/1000	15	73	SEMINATIVO	00	16	00	8,26	4,96	SEMINATIVO	94	0	287	1,90	€	-	€	89,30	€	136,33	P2
59	65	SALE ENRICO n.a. PESCO SANNITA (BN) il 20/07/1969 c.f. SLANRC69L20G494H - PROPRIETA' per 1/1	15	85	SEMINATIVO	00	04	20	2,17	1,30	SEMINATIVO	43	0	65	1,90	€	-	€	40,85	€	30,88	P2
			15	86	VIGNETO	00	04	00	3,62	2,69	VIGNETO	1	0	110	5,60	€	-	€	2,80	€	154,00	P1
60	66	D'ANDREA MARIA n.a. PESCO SANNITA (BN) il 16/05/1949 c.f. DNDMRA49E56G494X - PROPRIETA' per 2/36 D'ANDREA EDUARDO n.a. PESCO SANNITA (BN) il 13/10/1935 c.f. DNDDR35R13G494Y - PROPRIETA' per 9/36 D'ANDREA CARMINE n.a. PESCO SANNITA (BN) il 15/12/1950 c.f. DNDCMNS0T15G494E - PROPRIETA' per 2/36 D'ANDREA ARMANDO n.a. PESCO SANNITA (BN) il 06/03/1928 c.f. DNDRND28C06G494D - PROPRIETA' per 6/36 D'ANDREA ANTONIO n.a. BRASILE (EE) il 13/06/1952 c.f. DNDNTN52H13Z602W - PROPRIETA' per 2/36 D'ANDREA GIUSEPPE n.a. PESCO SANNITA (BN) il 09/01/1926 c.f. DNDGPP26A09G494N - PROPRIETA' per 15/36	15	87	SEMINATIVO	00	23	60	12,19	7,31	SEMINATIVO	109	0	437	1,90	€	-	€	103,55	€	207,58	P2

Regione Campania
UTILIZZO IDROPOTABILE DELLE ACQUE DELL'INVASO DI CAMPOLATTARO E POTENZIAMENTO DELL'ALIMENTAZIONE POTABILE PER L'AREA BENEVENTANA
- AGGIORNAMENTO -
LOTTO 2

COMUNE DI PESCO SANNITA (BN)

ELENCO DELLE PARTICELLE CON OCCUPAZIONI

N. D'ORDINE	N. PIANO	DITTA PROPRIETARIA	Dati catastali degli immobili interessati censiti nel N.C.T.							Zone da occupare Piano Particellare di esproprio aggiornato			PRESENTI NEL DOU N.15	IMMISSIONE IN POSSESSO	INDENNITA' TOTALE AGGIORNATA DI CUI AL PIANO PARTICELLARE D'ESPROPRIO			note				
			Foglio	Mappale	Qualità	Superficie			Reddito		Coltura in atto	Superficie da asservire			Superficie da espropriare	Superficie da occupare temporaneamente	Valore venale €/mq		Indennità per terreni agricoli			
						Ha	a	ca	Domin.	Agrario									Indennità per esproprio	Indennità per servizi	Inden. per occupaz. Temp.	
A	B	C	D	E	F	G			H	I	L	M	N	O	P	Q	R	S	T			
61	67	TOMASIELLO ANNAMARIA n.a. BENEVENTO (BN) il 07/12/1971 c.f. TMSNMR71T47A783P - PROPRIETA' per 21/90 CROCCO PASQUALINA n.a. MILANO (MI) il 09/10/1955 c.f. CRCPQL55R49F205D - PROPRIETA' per 1/30 CROCCO GIANMARIO n.a. MILANO (MI) il 24/06/1965 c.f. CRCGMR65H24F205J - PROPRIETA' per 1/30 DE SIMIO VITTORIA n.a. PESCO SANNITA (BN) il 01/03/1942 c.f. DSMVTR42C41G494S - PROPRIETA' per 3/24 DE SIMIO LUCIA n.a. PESCO SANNITA (BN) il 12/12/1939 c.f. DSMLCU39T52G494W - PROPRIETA' per 3/24 DE SIMIO DARIA n.a. PESCO SANNITA (BN) il 06/12/1938 c.f. DSMRA38T46G494F - PROPRIETA' per 3/24 DE SIMIO ANNA MARIA n.a. PESCO SANNITA (BN) il 29/08/1946 c.f. DSMNMR46M69G494C - PROPRIETA' per 3/24 CROCCO ROCCO LUIGI n.a. MOLINARA (BN) il 17/01/1918 c.f. CRCRCL18A17F2875 - PROPRIETA' per 6/90 CROCCO LUIGIA n.a. MOLINARA (BN) il 30/07/1912 c.f. CRCLGU12L70F2875 - PROPRIETA' per 6/90 CROCCO IDALINO n.a. MOLINARA (BN) il 29/06/1915 c.f. CRCDLN15H29F287X - PROPRIETA' per 6/90	15	520	VIGNETO	00	04	83	4,37	3,24	VIGNETO	35	0	150	5,60	€	-	€	98,00	€	210,00	P1
			15	522	VIGNETO	00	12	46	11,26	8,37	VIGNETO	32	0	48	5,60	€	-	€	89,60	€	67,20	P2
62	69	INGLESE FRANCESCO n.a. PESCO SANNITA (BN) il 21/12/1908 c.f. NGLFNC08T21G494L - PROPRIETA' per 1/5 GIRARDI PELLEGRINO n.a. PESCO SANNITA (BN) il 26/01/1913 c.f. GRRPLG13A26G494P - PROPRIETA' per 1/5 GIRARDI PASQUALE n.a. PESCO SANNITA (BN) il 31/03/1915 - PROPRIETA' per 1/5 GIRARDI MARIASALETTA n.a. PESCO SANNITA (BN) il 21/05/1922 c.f. GRRMSL22E61G494A - PROPRIETA' per 1/5 GIRARDI MARIANTONIA n.a. PESCO SANNITA (BN) il 09/01/1925 c.f. GRRMNT25A49G494E - PROPRIETA' per 1/5	15	518	VIGNETO	00	09	32	8,42	6,26	VIGNETO	137	0	262	5,60	€	-	€	383,60	€	366,80	P2

Regione Campania
UTILIZZO IDROPOTABILE DELLE ACQUE DELL'INVASO DI CAMPOLATTARO E POTENZIAMENTO DELL'ALIMENTAZIONE POTABILE PER L'AREA BENEVENTANA
- AGGIORNAMENTO -
LOTTO 2

COMUNE DI PESCO SANNITA (BN)

ELENCO DELLE PARTICELLE CON OCCUPAZIONI

N. D'ORDINE	N. PIANO	DITTA PROPRIETARIA	Dati catastali degli immobili interessati censiti nel N.C.T.							Zone da occupare Piano Particellare di esproprio aggiornato			PRESENTI NEL DOU N.15	IMMISSIONE IN POSSESSO	INDENNITA' TOTALE AGGIORNATA DI CUI AL PIANO PARTICELLARE D'ESPROPRIO			note			
			Foglio	Mappale	Qualità	Superficie			Reddito		Coltura in atto	Superficie da asservire			Superficie da espropriare	Superficie da occupare temporaneamente	Valore venale €/mq		Indennità per terreni agricoli		
						Ha	a	ca	Domin.	Agrario									Indennità per esproprio	Indennità per servitù	Inden. per occupaz. Temp.
A	B	C	D	E	F	G			H	I	L	M	N	O	P	Q	R	S	T		
63	71	CARUSO GIUSEPPE NICOLA n.a. PESCO SANNITA (BN) il 05/12/1936 c.f. CRSPPP36T05G494B - PROPRIETA' per 2/3 CARUSO ANTONIO n.a. PESCO SANNITA (BN) il 19/12/1969 c.f. CRSNTN69T19G494L - PROPRIETA' per 1/6 CARUSO ANGELINA n.a. PESCO SANNITA (BN) il 15/04/1962 c.f. CRSNLN62D55G494J - PROPRIETA' per 1/6	18	47	ULIVETO	00	09	00	1,86	2,09	ULIVETO	77	0	275	4,50	€ - €	173,25	€	309,38	P2	
64	72	DE MARIA GIANDOMENICO n.a. PESCO SANNITA (BN) il 26/01/1935 c.f. DMRGDM35A26G494L - PROPRIETA' per 1000/1000	18	48	ULIVETO	00	08	70	0,00	1,55	ULIVETO	50	0	200	4,50	€ - €	112,50	€	225,00	P2	
65	73	MARTINO ANGIOLINA n.a. PESCO SANNITA (BN) il 20/01/1915 c.f. MRTNLN15A60G494V - PROPRIETA' per 1000/1000	18	406	VIGNETO	00	03	00	2,71	2,01	VIGNETO	21	0	83	5,60	€ - €	58,80	€	116,20	P2	
66	74	VIGLIONE FILOMENA n.a. PESCO SANNITA (BN) il 01/02/1961 c.f. VGLFMN61B41G494F - PROPRIETA' per 333/1000 PILLA RAFFAELE ANTONIO n.a. PESCO SANNITA (BN) il 10/06/1928 c.f. PLLRFL28H10G494U - PROPRIETA' per 334/1000 DE GIROLAMO MARIA n.a. BENEVENTO (BN) il 07/04/1965 c.f. DGRMRA65D47A783R - PROPRIETA' per 111/1000 DE GIROLAMO FRANCESCO n.a. BENEVENTO (BN) il 16/06/1968 c.f. DGRFNC68H16A783G - PROPRIETA' per 111/1000 DE GIROLAMO CARMELINA n.a. BENEVENTO (BN) il 18/11/1963 c.f. DGRCLM63S58A783I - PROPRIETA' per 111/1000	18	49	SEMINATIVO	00	03	80	1,96	1,18	SEMINATIVO	11	0	50	1,90	€ - €	10,45	€	23,75	P1	
		18	54	SEMINATIVO	00	01	10	0,57	0,34	SEMINATIVO	11	0	47	1,90	€ - €	10,45	€	22,33	P2		

Regione Campania
UTILIZZO IDROPOTABILE DELLE ACQUE DELL'INVASO DI CAMPOLATTARO E POTENZIAMENTO DELL'ALIMENTAZIONE POTABILE PER L'AREA BENEVENTANA
- AGGIORNAMENTO -
LOTTO 2

COMUNE DI PESCO SANNITA (BN)

ELENCO DELLE PARTICELLE CON OCCUPAZIONI

N. D'ORDINE	N. PIANO	DITTA PROPRIETARIA	Dati catastali degli immobili interessati censiti nel N.C.T.								Zone da occupare Piano Particellare di esproprio aggiornato			PRESENTI NEL DOU N.15	IMMISSIONE IN POSSESSO	INDENNITA' TOTALE AGGIORNATA DI CUI AL PIANO PARTICELLARE D'ESPROPRIO				note	
			Foglio	Mappale	Qualità	Superficie			Reddito		Coltura in atto	Superficie da asservire	Superficie da espropriare			Superficie da occupare temporaneamente	Valore venale €/mq	Indennità per terreni agricoli			
						Ha	a	ca	Domin.	Agrario								Indennità per esproprio	Indennità per servizi		Inden. per occupaz. Temp.
A	B	C	D	E	F	G			H	I	L	M	N	O	P	Q	R	S	T		
67	75	PILLA AMBROGIO ; FU RAFFAELE - PROPRIETA' per 1000/1000	18	50	SEMINATIVO	00	05	60	2,89	1,74	SEMINATIVO	12	0	53	1,90	€ - €	11,40	€ 25,18	P1		
			18	53	SEMINATIVO	00	01	80	0,93	0,56	SEMINATIVO	17	0	66	1,90	€ - €	16,15	€ 31,35	P2		
68	76	PENNUCCI ROSINA ; DI GIUSEPPE - PROPRIETA' per 2/48 PENNUCCI MARIO ; DI GIUSEPPE - PROPRIETA' per 2/48 PENNUCCI GIUSEPPE ROSARO n.a. PESCO SANNITA (BN) il 04/10/1947 c.f. PNNGPP47R04G494W - PROPRIETA' per 2/48 PENNUCCI GIOVANNINA ; DI GIUSEPPE - PROPRIETA' per 2/48 PENNUCCI ANGELO NICOLA ; DI GIUSEPPE - PROPRIETA' per 2/48 PAGLIARULO ROSA ; FU ALESSANDRO - PROPRIETA' per 12/48 PAGLIARULO NICOLA ; FU ALESSANDRO - PROPRIETA' per 12/48 PAGLIARULO ALESSANDRO ; FU FRANCESCO - PROPRIETA' per 12/48 CAVALLUZZO NICOLA n.a. PIETRELCINA (BN) il 10/01/1932 c.f. CVLNCL32A10G631R - PROPRIETA' per 1/48 CAVALLUZZO ALFREDO ANTONIO n.a. PIETRELCINA (BN) il 01/01/1940 c.f. CVLLRD40A01G631I - PROPRIETA' per 1/48 PENNUCCI GIUSEPPE ; FU NICOLA GIOVANNI - USUFRUTTUARIO PARZIALE PER per 1000/1000 GUERRA MARIA GIOVANNA ; FU GIOVANNANTONIO - USUFRUTTUARIO PARZIALE PER per 1000/1000	18	51	SEMINATIVO	00	03	30	1,70	1,02	SEMINATIVO	7	0	30	1,90	€ - €	6,65	€ 14,25	P1		
69	77	RICCIUTO LUIGI n.a. BENEVENTO (BN) il 23/12/1999 c.f. RCCLGU99T23A783Q - PROPRIETA' per 1/2 RICCIUTO FRANCO n.a. PESCO SANNITA (BN) il 14/11/1970 c.f. RCCFNC70S14G494K - PROPRIETA' per 1/2	18	52	CANNETO	00	03	40	1,76	0,44	CANNETO	6	0	26	1,85	€ - €	5,55	€ 12,03	P1		

Regione Campania
UTILIZZO IDROPOTABILE DELLE ACQUE DELL'INVASO DI CAMPOLATTARO E POTENZIAMENTO DELL'ALIMENTAZIONE POTABILE PER L'AREA BENEVENTANA
- AGGIORNAMENTO -
LOTTO 2

COMUNE DI PESCO SANNITA (BN)

ELENCO DELLE PARTICELLE CON OCCUPAZIONI

N. D'ORDINE	N. PIANO	DITTA PROPRIETARIA	Dati catastali degli immobili interessati censiti nel N.C.T.							Zone da occupare Piano Particellare di esproprio aggiornato			PRESENTI NEL DOU N.15	IMMISSIONE IN POSSESSO	INDENNITA' TOTALE AGGIORNATA DI CUI AL PIANO PARTICELLARE D'ESPROPRIO				note					
			Foglio	Mappale	Qualità	Superficie			Reddito		Coltura in atto	Superficie da asservire			Superficie da espropriare	Superficie da occupare temporaneamente	Valore venale €/mq	Indennità per terreni agricoli						
						Ha	a	ca	Domin.	Agrario								Indennità per esproprio		Indennità per servitù	Inden. per occupaz. Temp.			
A	B	C	D	E	F	G			H	I	L	M	N	O	P	Q	R	S	T					
70	78	SABELLA ROSA ; FU DOMENICO - COMPROPRIETARIO PER per 2/3 SABELLA LUCA ; FU DOMENICO - COMPROPRIETARIO PER per 2/3 D'ALIOIA NICOLA ; FU GIANFRANCESCO - USUFRUTTUARIO PARZIALE PER per 1000/1000 D'ALIOIA MARIO ; DI NICOLA - COMPROPRIETARIO PER per 10/3 D'ALIOIA LUIGINA ; DI NICOLA - COMPROPRIETARIO PER per 1/3 D'ALIOIA GIOVANNINA ; DI NICOLA - COMPROPRIETARIO PER per 1/3 D'ALIOIA GIANFRANCESCO ; DI NICOLA - COMPROPRIETARIO PER per 1/3 D'ALIOIA ERMELINDA ; DI NICOLA - COMPROPRIETARIO PER per 1/3 D'ALIOIA ARTURO ; DI NICOLA - COMPROPRIETARIO PER per 1/3	18	57	SEMINATIVO	00	02	60	1,34	0,81	SEMINATIVO	6	0	18			1,90	€	-	€	5,70	€	8,55	P1
71	79	VILLACCIO NICOLA n.a. PESCO SANNITA (BN) il 27/02/1938 c.f. VLLNCL38B27G494R - PROPRIETA' per 1000/1000	18	41	SEMIN ARBOR	00	08	20	4,45	2,96	SEMIN ARBOR	83	0	269			3,30	€	-	€	136,95	€	221,93	P2
			18	940	SEMINATIVO	00	12	50	6,46	3,87	SEMINATIVO	0	0	105			1,90	€	-	€	-	€	49,88	P1
			18	941	SEMINATIVO	00	01	75	0,90	0,54	SEMINATIVO	0	0	6			1,90	€	-	€	-	€	2,85	P1
			18	1226	SEMINATIVO	00	01	55	0,80	0,48	SEMINATIVO	0	0	7			1,90	€	-	€	-	€	3,33	P1
72	80	ORLANDO ANGELOMARIA ; FU GIUSEPPE - PROPRIETA' per 1000/1000	18	58	SEMINATIVO	00	02	20	1,14	0,68	SEMINATIVO	0	0	1			1,90	€	-	€	-	€	0,48	P1
73	88	DE PALMA PASQUALINA n.a. PESCO SANNITA (BN) il 22/03/1956 c.f. DPLPQL56C62G494W - PROPRIETA' per 1000/1000	18	1144	SEMINATIVO	00	45	52	27,04	16,46	SEMINATIVO	82	572	1880			1,90	€	1 086,80	€	77,90	€	893,00	P2

Regione Campania
UTILIZZO IDROPOTABILE DELLE ACQUE DELL'INVASO DI CAMPOLATTARO E POTENZIAMENTO DELL'ALIMENTAZIONE POTABILE PER L'AREA BENEVENTANA
- AGGIORNAMENTO -
LOTTO 2

COMUNE DI PESCO SANNITA (BN)

ELENCO DELLE PARTICELLE CON OCCUPAZIONI

N. D'ORDINE	N. PIANO	DITTA PROPRIETARIA	Dati catastali degli immobili interessati censiti nel N.C.T.								Zone da occupare Piano Particellare di esproprio aggiornato			PRESENTI NEL DOU N.15	IMMISSIONE IN POSSESSO	INDENNITA' TOTALE AGGIORNATA DI CUI AL PIANO PARTICELLARE D'ESPROPRIO				note			
			Foglio	Mappale	Qualità	Superficie			Reddito		Coltura in atto	Superficie da asservire	Superficie da espropriare			Superficie da occupare temporaneamente	Valore venale €/mq	Indennità per terreni agricoli					
						Ha	a	ca	Domin.	Agrario								Indennità per esproprio	Indennità per servitù		Inden. per occupaz. Temp.		
A	B	C	D	E	F	G			H	I	L	M	N	O	P	Q	R	S	T				
74	92	TOZZI ANGELA n.a. REINO (BN) il 02/09/1943 c.f. TZZNGL43P42H227A - PROPRIETA' per 666/1000 SABELLA MARIO LUCA n.a. PESCO SANNITA (BN) il 19/07/1968 c.f. SBLMLC68L19G494N - PROPRIETA' per 167/1000 SABELLA CARMELINA n.a. BENEVENTO (BN) il 22/11/1972 c.f. SBLCML72S62A783S - PROPRIETA' per 167/1000	18	148	SEMINATIVO	00	02	50	0,00	0,46	SEMINATIVO ARB	0	0	29		3,30	€	-	€	-	€	23,93	MODELLO 26 P2
			18	159	ULIVETO	00	11	00	0,00	0,88	SEMINATIVO ARB	0	0	71		3,30	€	-	€	-	€	58,58	MODELLO 26 P2
			18	160	SEMINATIVO	00	10	10	0,00	2,40	SEMINATIVO ARB	9	0	113		3,30	€	-	€	14,85	€	93,23	MODELLO 26 P2
			18	161	SEMINATIVO	00	02	00	1,19	0,72	SEMINATIVO	10	0	39		1,90	€	-	€	9,50	€	18,53	P2
75	93	GIRARDI FIORE n.a. BENEVENTO (BN) il 23/12/1999 c.f. GRRFRI99T23A783Q - PROPRIETA' per 1/1	18	154	SEMIN ARBOR	00	11	20	7,23	4,92	SEMIN ARBOR	0	0	89		3,30	€	-	€	-	€	73,43	P2
76	94	INGLESE ALBA LIDIA MARIA n.a. PESCO SANNITA (BN) il 02/01/1947 c.f. NGLLLD47A42G494D - PROPRIETA' per 1/1	18	136	SEMIN ARBOR	00	10	50	5,69	3,80	SEMIN ARBOR	1	0	103		3,30	€	-	€	1,65	€	84,98	P2
77	95	ESCI ITALINO OSCAR n.a. SVIZZERA (EE) il 26/09/1962 c.f. SCETNS62P26Z133W - PROPRIETA' per 500/1000 ESCI ANGELA ADELINA LUCIANA n.a. SVIZZERA (EE) il 13/03/1968 c.f. SCENLD68C53Z133O - PROPRIETA' per 500/1000	18	135	SEMIN ARBOR	00	03	70	2,01	1,34	SEMIN ARBOR	25	0	91		3,30	€	-	€	41,25	€	75,08	P2
78	96	PENNUCCI BENITO n.a. PESCO SANNITA (BN) il 10/04/1970 c.f. PNNBNT70D10G494F - PROPRIETA' per 1/8 IADANZA ORESTE FU LUIGI - PROPRIETA' per 1/8 IADANZA MADDALENA FU LUIGI - PROPRIETA' per 1/8 IADANZA GIOVANNINA FU LUIGI - PROPRIETA' per 1/8 IADANZA FILADELFA FU LUIGI - PROPRIETA' per 1/8 IADANZA DONATO FU LUIGI - PROPRIETA' per 1/8 IADANZA AUGUSTO FU LUIGI - PROPRIETA' per 1/8 IADANZA ANGIOLINA FU LUIGI - PROPRIETA' per 1/8	18	132	SEMIN ARBOR	00	06	60	3,58	2,39	SEMIN ARBOR	46	0	109		3,30	€	-	€	75,90	€	89,93	P2
79	97	VETRONI CARMINE n.a. PESCO SANNITA (BN) il 13/07/1920 c.f. VTRCMN20L13G494Q - PROPRIETA' per 1000/1000	18	125	SEMINATIVO	00	05	60	2,89	1,74	SEMINATIVO	62	0	223		1,90	€	-	€	58,90	€	105,93	P2

Regione Campania
UTILIZZO IDROPOTABILE DELLE ACQUE DELL'INVASO DI CAMPOLATTARO E POTENZIAMENTO DELL'ALIMENTAZIONE POTABILE PER L'AREA BENEVENTANA
- AGGIORNAMENTO -
LOTTO 2

COMUNE DI PESCO SANNITA (BN)

ELENCO DELLE PARTICELLE CON OCCUPAZIONI

N. D'ORDINE	N. PIANO	DITTA PROPRIETARIA	Dati catastali degli immobili interessati censiti nel N.C.T.							Zone da occupare Piano Particellare di esproprio aggiornato			PRESENTI NEL DOU N.15	IMMISSIONE IN POSSESSO	INDENNITA' TOTALE AGGIORNATA DI CUI AL PIANO PARTICELLARE D'ESPROPRIO			note			
			Foglio	Mappale	Qualità	Superficie			Reddito		Coltura in atto	Superficie da asservire			Superficie da espropriare	Superficie da occupare temporaneamente	Valore venale €/mq		Indennità per terreni agricoli		
						Ha	a	ca	Domin.	Agrario									Indennità per esproprio	Indennità per servizi	Inden. per occupaz. Temp.
A	B	C	D	E	F	G			H	I	L	M	N	O	P	Q	R	S	T		
80	98	SABELLA GIUSEPPE n.a. PESCO SANNITA (BN) il 09/06/1956 c.f. SBLGPP56H09G494B - PROPRIETA' per 1/2 D'ANDREA MARIA TERESA n.a. PESCO SANNITA (BN) il 28/02/1961 c.f. DNDMTR61B68G4940 - PROPRIETA' per 1/2	18	119	PASCOLO ARB	00	27	50	0,00	1,54	SEMINATIVO ARB	69	0	325	3,30	€ -	€ 113,85	€ 268,13	MODELLO 26 P2		
81	100	PENNUCCI CARMELA n.a. BENEVENTO (BN) il 21/12/1961 c.f. PNNMML61T61A783F - PROPRIETA' per 500/1000 GENTILCORE DONATO n.a. FOIANO DI VAL FORTORE (BN) il 01/08/1956 c.f. GNTDNT56M01D650P - PROPRIETA' per 500/1000	13	190	SEMIN ARBOR	00	73	20	0,00	15,59	SEMIN ARBOR	530	0	1986	3,30	€ -	€ 874,50	€ 1638,45	P1		
82	101	DE MARIA MARIA CARMELINA n.a. PESCO SANNITA (BN) il 04/03/1956 c.f. DMRMCR56C44G494B - PROPRIETA' per 1/1	13	740	SEMIN ARBOR	00	54	71	29,67	19,78	SEMIN ARBOR	163	0	578	3,30	€ -	€ 268,95	€ 476,85	P2		
			13	741	SEMIN ARBOR	00	07	25	3,93	2,62	SEMIN ARBOR	1	0	139	3,30	€ -	€ 1,65	€ 114,68	P1		
83	103	DE MARIA LORENZO NICOLA n.a. PESCO SANNITA (BN) il 31/10/1969 c.f. DMRLNZ69R31G494V - PROPRIETA' per 1/2 DE MARIA ANTONIO n.a. PESCO SANNITA (BN) il 18/05/1957 c.f. DMRNT57E18G494T - PROPRIETA' per 1/2	13	739	SEMIN ARBOR	00	20	77	11,26	7,51	SEMIN ARBOR	189	0	386	3,30	€ -	€ 311,85	€ 318,45	P2		
84	106	RICCIUTO LUIGI n.a. BENEVENTO (BN) il 23/12/1999 c.f. RCCLGU99T23A783Q - PROPRIETA' per 8/18 RICCIUTO FRANCO n.a. PESCO SANNITA (BN) il 14/11/1970 c.f. RCCFNC70S14G494K - PROPRIETA' per 10/18	13	86	INCOLT PROD	00	02	60	0,04	0,01	INCOLT PROD	19	0	60	1,70	€ -	€ 16,15	€ 25,50	P2		
85	107	DELLI VENERI ROBERTA n.a. SVIZZERA (EE) il 20/06/1983 c.f. DLLRRT83H60Z133R - PROPRIETA' per 1/2 DELLI VENERI ANGELO n.a. SVIZZERA (EE) il 10/07/1982 c.f. DLLNGL82L10Z133T - PROPRIETA' per 1/2	14	261	ENTE URBANO	00	02	70	0,00	0,00	ENTE URBANO	32	0	48	7,10	€ -	€ 113,60	€ 85,20	P2		

Regione Campania
UTILIZZO IDROPOTABILE DELLE ACQUE DELL'INVASO DI CAMPOLATTARO E POTENZIAMENTO DELL'ALIMENTAZIONE POTABILE PER L'AREA BENEVENTANA
- AGGIORNAMENTO -
LOTTO 2

COMUNE DI PESCO SANNITA (BN)

ELENCO DELLE PARTICELLE CON OCCUPAZIONI

N. D'ORDINE	N. PIANO	DITTA PROPRIETARIA	Dati catastali degli immobili interessati censiti nel N.C.T.							Zone da occupare Piano Particellare di esproprio aggiornato			PRESENTI NEL DOU N.15	IMMISSIONE IN POSSESSO	INDENNITA' TOTALE AGGIORNATA DI CUI AL PIANO PARTICELLARE D'ESPROPRIO				note		
			Foglio	Mappale	Qualità	Superficie			Reddito		Coltura in atto	Superficie da asservire			Superficie da espropriare	Superficie da occupare temporaneamente	Valore venale €/mq	Indennità per terreni agricoli			
						Ha	a	ca	Domin.	Agrario								Indennità per esproprio		Indennità per servitù	Inden. per occupaz. Temp.
A	B	C	D	E	F	G			H	I	L	M	N	O	P	Q	R	S	T		
86	108	PILLA CARMINE n.a. PESCO SANNITA (BN) il 27/11/1968 c.f. PLLCMN68S27G494I - PROPRIETA' per 1/3 PILLA CARMINE n.a. PESCO SANNITA (BN) il 27/11/1968 c.f. PLLCMN68S27G494I - PROPRIETA' per 2/3	14	29	SEMINATIVO	00	37	40	0,00	3,39	ULIVETO	47	0	221	4,50	€ - €	105,75	€ 248,63	MODELLO 26 P2		
87	109	RADANO MARIA n.a. SALERNO (SA) il 03/08/1951 c.f. RDNMRA51M43H703V - PROPRIETA' per 1000/1000	14	24	SEMINATIVO	00	43	40	22,41	13,45	SEMINATIVO	173	0	575	1,90	€ - €	164,35	€ 273,13	P2		
88	110	MASONE GIOVANNINO n.a. PESCO SANNITA (BN) il 29/01/1906 c.f. MSNGN06A29G494D - PROPRIETA' per 1000/1000	14	10	SEMINATIVO	00	11	90	6,15	3,69	SEMINATIVO	289	0	840	1,90	€ - €	274,55	€ 399,00	P1		
89	111	PILLA LUIGI NICOLA n.a. PESCO SANNITA (BN) il 26/01/1947 c.f. PLLLNC47A26G494O - PROPRIETA' per 1000/1000	14	11	SEMINATIVO	00	02	50	1,29	0,77	SEMINATIVO	0	0	82	1,90	€ - €	-	€ 38,95	P1		
90	1047	D' ANGELO RAFFAELLA nata a PESCO SANNITA (BN) il 22/01/1950 cod. fisc. DNGRFL50A62G494E prop. 1000/1000	18	278	ente urbano	00	04	6			seminativo arborato	43	0	25	3,30	€ - €	70,95	€ 20,63	P1		
91	1048	MINICOZZI CRISTINA ANTONIETTA nata a PESCO SANNITA (BN) il 01/06/1961 cod. fisc. MNCCST61H41G494J prop. 1000/1000	18	279	seminativo	00	03	95	2,04	1,22	seminativo arborato	181	0	285	3,30	€ - €	298,65	€ 235,13	P1		
92	1049	VILLACCIO NICOLA nato a PESCO SANNITA (BN) il 27/02/1938 cod. fisc. VLLNCL38B27G494R prop. 1000/1000	18	43	uliveto	00	01	0	0,21	0,23	uliveto	31	0	105	1,90	€ - €	29,45	€ 49,88	P1		
			18	303	ENTE URBANO	00	06	15	0,00	0,00	ENTE URBANO	0	0	87	7,10	€ - €	-	€ 154,43	P1		
93	1050	DE PALMA MARIA PELLEGRINA nata a PESCO SANNITA (BN) il 31/01/1951 cod. fisc. DPLMPL51A71G494D prop. 1000/1000	18	1127	ente urbano	00	01	68			area edificata	0	0	34	7,10	€ - €	-	€ 60,35	P1		

Regione Campania
UTILIZZO IDROPOTABILE DELLE ACQUE DELL'INVASO DI CAMPOLATTARO E POTENZIAMENTO DELL'ALIMENTAZIONE POTABILE PER L'AREA BENEVENTANA
- AGGIORNAMENTO -
LOTTO 2

COMUNE DI PESCO SANNITA (BN)

ELENCO DELLE PARTICELLE CON OCCUPAZIONI

N. D'ORDINE	N. PIANO	DITTA PROPRIETARIA	Dati catastali degli immobili interessati censiti nel N.C.T.							Zone da occupare Piano Particellare di esproprio aggiornato			PRESENTI NEL DOU N.15	IMMISSIONE IN POSSESSO	INDENNITA' TOTALE AGGIORNATA DI CUI AL PIANO PARTICELLARE D'ESPROPRIO				note		
			Foglio	Mappale	Qualità	Superficie			Reddito		Coltura in atto	Superficie da asservire			Superficie da espropriare	Superficie da occupare temporaneamente	Valore venale €/mq	Indennità per terreni agricoli			
						Ha	a	ca	Domin.	Agrario								Indennità per esproprio		Indennità per servizi	Inden. per occupaz. Temp.
A	B	C	D	E	F	G			H	I	L	M	N	O	P	Q	R	S	T		
94	1051	D AGOSTINO PASQUALINA Usufrutto CAPOZZA ANNA nata a ROMA (RM) il 04/02/1968 cod. fisc. CPZNN68B44H501C CAPOZZA LORENZO nato a ROMA (RM) il 19/08/1961 cod. fisc. CPZLNZ61M19H501T CAPOZZA NICOLANTONIO nato a PESCOLAMAZZA (BN) il 19/08/1930 cod. fisc. CPZNLN30M19G494X FLAUMENE DARIO nato a ROMA (RM) il 19/05/1971 cod. fisc. FLMDRA71E19H501S PISANI ARMIDA EVA nata a PESCOLAMAZZA (BN) il 10/03/1942 cod. fisc. PSNRDV42C50G494L PISANI CLAUDIO nato a PESCOLAMAZZA (BN) il 11/10/1934 cod. fisc. PSNCLD34R11G494Z PISANI FULVIO nato a PESCOLAMAZZA (BN) il 27/02/1945 cod. fisc. PSNFLV45B27G494H PISANI GIOVAMBATTISTA nato a PESCOLAMAZZA (BN) il 04/04/1940 cod. fisc. PSNGMB40D04G494U PISANI TERESA ALMA MARIA nata a PESCOLAMAZZA (BN) il 10/01/1936 cod. fisc. PSNTSL36A50G494G	19	1	seminativo	00	04	80	2,48	1,49	seminativo arborato	56	0	185			3,30	€ - €	92,40 €	152,63	P1
95	1052	BOFFA LUIGI nato a PESCO SANNITA (BN) il 23/01/1965 cod. fisc. BFFLGU65A23G494X Proprieta' 1/2 BOFFA MARIA GRAZIA nata a PESCO SANNITA (BN) il 10/04/1967 cod. fisc. BFFMGR67D50G494A Proprieta' 1/2	19	2	Pasc. Arb.	00	02	80	0,26	0,19	seminativo arborato	16	0	65			3,30	€ - €	26,40 €	53,63	P1
96	1053	PAGLIARULO FRANCESCO ; FU ALESSANDRO Proprieta' 6/24 PAGLIARULO NICOLA ; FU ALESSANDRO Proprieta' 6/24 PAGLIARULO ROSA ; FU ALESSANDRO Proprieta' 6/24 PENNUCCI ANGELONICOLA ; DI GIUSEPPE Proprieta' 1/24 PENNUCCI GIOVANNINA ; DI GIUSEPPE Proprieta' 1/24 PENNUCCI GIUSEPPE ; FU NICOLA GIOVANNI Usufrutto 2/24 PENNUCCI GIUSEPPE ROSARIO nato a PESCOLAMAZZA (BN) il 04/10/1947 cod. fisc. PNNGPP47R04G494W Proprieta' 1/24 PENNUCCI MARIO ; DI GIUSEPPE Proprieta' 1/24 PENNUCCI ROSARIA ; DI GIUSEPPE Proprieta' 1/24 CAVALLUZZO ALFREDO ANTONIO nato a PIETRELCINA (BN) il 01/01/1940 cod. fisc. CVLLRD40A01G631I Comproprietario per 1/24 CAVALLUZZO NICOLA nato a PIETRELCINA (BN) il 10/01/1932 cod. fisc. CVLNL32A10G631R Comproprietario per 1/24	19	5	seminativo	00	14	0	7,23	4,34	seminativo arborato	12	0	145			3,30	€ - €	19,80 €	119,63	P1
97	1054	CORBO ANDREA nato a BENEVENTO (BN) il 30/04/2016 cod. fisc. CRBNDR16D30A783E prop. 1/1	10	119	seminativo	00	47	0	24,27	14,56	seminativo	0	0	57			3,30	€ - €	- €	47,03	P1

Regione Campania
UTILIZZO IDROPOTABILE DELLE ACQUE DELL'INVASO DI CAMPOLATTARO E POTENZIAMENTO DELL'ALIMENTAZIONE POTABILE PER L'AREA BENEVENTANA
- AGGIORNAMENTO -
LOTTO 2

COMUNE DI PESCO SANNITA (BN)

ELENCO DELLE PARTICELLE CON OCCUPAZIONI

N. D'ORDINE	N. PIANO	DITTA PROPRIETARIA	Dati catastali degli immobili interessati censiti nel N.C.T.							Zone da occupare Piano Particellare di esproprio aggiornato			PRESENTI NEL DOU N.15	IMMISSIONE IN POSSESSO	INDENNITA' TOTALE AGGIORNATA DI CUI AL PIANO PARTICELLARE D'ESPROPRIO				note					
			Foglio	Mappale	Qualità	Superficie			Reddito		Coltura in atto	Superficie da asservire			Superficie da espropriare	Superficie da occupare temporaneamente	Valore venale €/mq	Indennità per terreni agricoli						
						Ha	a	ca	Domin.	Agrario								Indennità per esproprio		Indennità per servizi	Inden. per occupaz. Temp.			
A	B	C	D	E	F	G			H	I	L	M	N	O	P	Q	R	S	T					
98	1055	MARRONE MARIA PASQUALINA nata a PESCO SANNITA (BN) il 12/05/1959 cod. fisc. MRRMP559E52G494U prop. 21/81 MEOLA FABRIZIO nato a BENEVENTO (BN) il 21/06/1985 cod. fisc. MLEFRZ85H21A783V prop. 14/81 MEOLA GIANMARCO nato a BENEVENTO (BN) il 01/05/1993 cod. fisc. MLEGMR93E01A783O prop. 14/81 MEOLA LUCIA nata a PESCO SANNITA (BN) il 24/09/1960 cod. fisc. MLELCU60P64G494K Enfiteusi 1/9 MEOLA MARIA FILOMENA nata a PESCO SANNITA (BN) il 07/05/1955 cod. fisc. MLEMFL55E47G494Z Enfiteusi 1/9 MEOLA NICOLA nato a BENEVENTO (BN) il 11/06/1981 cod. fisc. MLENC181H11A783H prop. 14/81	10	77	seminativo	00	20	0	11,88	7,23	seminativo	0	0	102			3,30	€	-	€	-	€	84,15	P1
99	1056	MEOLA ANGELA FILOMENA nata a PESCO SANNITA (BN) il 15/05/1963 cod. fisc. MLENLF63E55G494I prop. 1/1	10	221	seminativo	00	22	30	13,24	8,06	seminativo	0	0	80			3,30	€	-	€	-	€	66,00	P1
100	1057	D'ALOIDIO GIOVANNI nato a BENEVENTO (BN) il 28/12/1959 cod. fisc. DLAGNN59T28A783R prop. 1/1	10	442	seminativo	00	38	48	22,85	13,91	seminativo	0	0	150			3,30	€	-	€	-	€	123,75	P1
101	1058	COMUNE DI PESCO SANNITA con sede in PESCO SANNITA (BN) cod. fisc. 80001550625 Diritto del concedente 1/1 D'AGOSTINO ANTONIO nato a SETTIMO TORINESE (TO) il 30/03/1966 cod. fisc. DGSNTN66C30I703X Enfiteusi 1/6 D'AGOSTINO MARIA MADDALENA nata a TORINO (TO) il 06/12/1961 cod. fisc. DGSMMD61T46L219P Enfiteusi 1/6 D'AGOSTINO RAFFAELE nato a TORINO (TO) il 27/01/1963 cod. fisc. DGSRFL63A27L219M Enfiteusi 1/6 D'AGOSTINO SIMONA nata a ALBENGA (SV) il 12/08/1972 cod. fisc. DGSMMN72M52A145I Enfiteusi 1/6 MASONI MARIA GRAZIA nata a PESCO SANNITA (BN) il 19/07/1934 cod. fisc. MSNMGR34L59G494S Enfiteusi 2/6	10	441	seminativo	00	18	22	10,82	6,59	seminativo	0	0	58			3,30	€	-	€	-	€	47,85	P1

Regione Campania
UTILIZZO IDROPOTABILE DELLE ACQUE DELL'INVASO DI CAMPOLATTARO E POTENZIAMENTO DELL'ALIMENTAZIONE POTABILE PER L'AREA BENEVENTANA
- AGGIORNAMENTO -
LOTTO 2

COMUNE DI PESCO SANNITA (BN)

ELENCO DELLE PARTICELLE CON OCCUPAZIONI

N. D'ORDINE	N. PIANO	DITTA PROPRIETARIA	Dati catastali degli immobili interessati censiti nel N.C.T.							Zone da occupare Piano Particellare di esproprio aggiornato			PRESENTI NEL DOU N.15	IMMISSIONE IN POSSESSO	INDENNITA' TOTALE AGGIORNATA DI CUI AL PIANO PARTICELLARE D'ESPROPRIO				note		
			Foglio	Mappale	Qualità	Superficie			Reddito		Coltura in atto	Superficie da asservire			Superficie da espropriare	Superficie da occupare temporaneamente	Valore venale €/mq	Indennità per terreni agricoli			
						Ha	a	ca	Domin.	Agrario								Indennità per esproprio		Indennità per servizi	Inden. per occupaz. Temp.
A	B	C	D	E	F	G			H	I	L	M	N	O	P	Q	R	S	T		
102	1059	CORBO ALFIERINO nato a PESCO SANNITA (BN) il 04/11/1922 cod. fisc. CRBLRN22504G494L Usufrutto 1000/1000 CORBO ALFIO nato a BENEVENTO (BN) il 02/05/1980 cod. fisc. CRBLFA80E02A783H nuda proprietà 1/1	10	308	seminativo	00	76	96	21,86	17,89	seminativo	0	0	261	3,30	€ -	€ -	€ 215,33	P1		
103	1060	D'ALOIA GIOVANNI nato a BENEVENTO (BN) il 28/12/1959 cod. fisc. DLAGNNS9T28A783R prop. 1/1	11	462	seminativo	00	00	90	0,46	0,28	seminativo	0	0	7	3,30	€ -	€ -	€ 5,78	P1		
104	1061	DE PALMA GINA nata a PESCO SANNITA (BN) il 19/10/1964 cod. fisc. DPLGNI64R59G494Q nuda proprietà 875/1000	2	598	ente urbano	00	07	32	0,00	0,00	area edificata	0	0	141	7,10	€ -	€ -	€ 250,28	P1		
105	1118	IADAROLA NICOLINO n.a. PESCO SANNITA (BN) il 07/12/1925 c.f. DRLNLN25T07G494C - PROPRIETA' per 1/24 IADAROLA NICOLINO n.a. PESCO SANNITA (BN) il 07/12/1925 c.f. DRLNLN25T07G494C - USO per 21/24 IADAROLA LUIGI SALVATORE n.a. PESCO SANNITA (BN) il 03/06/1953 c.f. DRLLS53H03G494F - PROPRIETA' per 1/24 IADAROLA COSIMO n.a. PESCO SANNITA (BN) il 27/09/1948 c.f. DRLLCSM48P27G494W - PROPRIETA' per 1/24 DE PALMA GINA n.a. PESCO SANNITA (BN) il 19/10/1964 c.f. DPLGNI64R59G494Q - NUDA PROPRIETA' per 21/24	2	463	SEMIN ARBOR	01	28	18	0,00	23,93	ULIVETO	0	0	409	4,50	€ -	€ -	€ 460,13	MODELLO 26		

Regione Campania
UTILIZZO IDROPOTABILE DELLE ACQUE DELL'INVASO DI CAMPOLATTARO E POTENZIAMENTO DELL'ALIMENTAZIONE POTABILE PER L'AREA BENEVENTANA
- AGGIORNAMENTO -
LOTTO 2

COMUNE DI PESCO SANNITA (BN)

ELENCO DELLE PARTICELLE CON OCCUPAZIONI

N. D'ORDINE	N. PIANO	DITTA PROPRIETARIA	Dati catastali degli immobili interessati censiti nel N.C.T.							Zone da occupare Piano Particellare di esproprio aggiornato			PRESENTI NEL DOU N.15	IMMISSIONE IN POSSESSO	INDENNITA' TOTALE AGGIORNATA DI CUI AL PIANO PARTICELLARE D'ESPROPRIO				note			
			Foglio	Mappale	Qualità	Superficie			Reddito		Coltura in atto	Superficie da asservire			Superficie da espropriare	Superficie da occupare temporaneamente	Valore venale €/mq	Indennità per terreni agricoli				
						Ha	a	ca	Domin.	Agrario								Indennità per esproprio		Indennità per servitù	Inden. per occupaz. Temp.	
A	B	C	D	E	F	G			H	I	L	M	N	O	P	Q	R	S	T			
106	30	CAPOZZA NICOLA n.a. PESCO SANNITA (BN) il 23/04/1967 c.f. CPZNCL67D23G494N - PROPRIETA' per 8/432 CAPOZZA MARIA LINA n.a. PESCO SANNITA (BN) il 28/10/1961 c.f. CPZMLN61R68G494Y - PROPRIETA' per 8/432 CAPOZZA LUISA n.a. PESCO SANNITA (BN) il 25/09/1963 c.f. CPZLSU63P65G494D - PROPRIETA' per 8/432 FUSCO ANNA - USUFRUTTUARIO PARZIALE PER per 1000/1000 D'ANDREA REPARATA - PROPRIETA' per 9/432 D'ANDREA MARIA n.a. PESCO SANNITA (BN) il 24/06/1958 c.f. DNDMRA58H64G494D - PROPRIETA' per 9/432 D'ANDREA LUCIA n.a. PESCO SANNITA (BN) il 16/03/1961 c.f. DNDLCU61C56G494H - PROPRIETA' per 9/432 D'ANDREA LIA - PROPRIETA' per 9/432 D'ANDREA FRANCESCO n.a. PESCO SANNITA (BN) il 11/02/1937 c.f. DNDFNC37B11G494Y - PROPRIETA' per 9/432 D'ANDREA EGIDIO - PROPRIETA' per 9/432 D'ANDREA CARMELA n.a. PESCO SANNITA (BN) il 09/07/1940 c.f. DNDCLM40L49G494Z - PROPRIETA' per 9/432 D'ANDREA ANTONIETTA n.a. PESCO SANNITA (BN) il 28/02/1943 c.f. DNDNNT43B68G494T - PROPRIETA' per 9/432 CAPOZZI FIORANGELO - USUFRUTTUARIO PARZIALE PER per 1000/1000 CAPOZZA NATALINO n.a. PESCO SANNITA (BN) il 25/12/1938 c.f. CPZNLN38T25G494U - PROPRIETA' per 216/432 CAPOZZA MARIA ROSARIA n.a. PESCO SANNITA (BN) il 26/01/1909 c.f. CPZMRS09A66G494Q - PROPRIETA' per 72/432 CAPOZZA REPARATA n.a. PESCO SANNITA (BN) il 01/04/1941 c.f. CPZRR41D41G494L - PROPRIETA' per 24/432 CAPOZZA MARIANO PASQUALE n.a. PESCO SANNITA (BN) il 27/05/1935 c.f. CPZMNP35E27G494H - PROPRIETA' per 24/432	10	132	SEMINATIVO	00	14	80	4,20	3,44	SEMINATIVO	107	0	130	1,90	€	-	€	101,65	€	61,75	P3

Regione Campania
UTILIZZO IDROPOTABILE DELLE ACQUE DELL'INVASO DI CAMPOLATTARO E POTENZIAMENTO DELL'ALIMENTAZIONE POTABILE PER L'AREA BENEVENTANA
- AGGIORNAMENTO -
LOTTO 2

COMUNE DI PESCO SANNITA (BN)

ELENCO DELLE PARTICELLE CON OCCUPAZIONI

N. D'ORDINE	N. PIANO	DITTA PROPRIETARIA	Dati catastali degli immobili interessati censiti nel N.C.T.							Zone da occupare Piano Particellare di esproprio aggiornato			PRESENTI NEL DOU N.15	IMMISSIONE IN POSSESSO	INDENNITA' TOTALE AGGIORNATA DI CUI AL PIANO PARTICELLARE D'ESPROPRIO				note		
			Foglio	Mappale	Qualità	Superficie			Reddito		Coltura in atto	Superficie da asservire			Superficie da espropriare	Superficie da occupare temporaneamente	Valore venale €/mq	Indennità per terreni agricoli			
						Ha	a	ca	Domin.	Agrario								Indennità per esproprio		Indennità per servizi	Inden. per occupaz. Temp.
A	B	C	D	E	F	G			H	I	L	M	N	O	P	Q	R	S	T		
107	32	IADANZA ANTONIO n.a. PESCO SANNITA (BN) il 25/05/1928 c.f. DNZNTN28E25G494X - PROPRIETA' per 1000/1000	15	319	SEMIN IRRIG	00	34	50	31,18	23,16	SEMIN IRRIG	0	0	7	3,30	€ -	€ -	€ 5,78	P3		
108	34	GIRARDI FRANCESCO LUCA n.a. PESCO SANNITA (BN) il 20/08/1954 c.f. GRRFNC54M20G494I - PROPRIETA' per 1000/1000	15	828	SEMINATIVO	00	03	50	1,81	1,08	SEMINATIVO	0	0	8	1,90	€ -	€ -	€ 3,80	P3		
109	36	CAPUOZZO MARIA DANIELA n.a. SAN MARCO DEI CAVOTI (BN) il 10/10/1959 c.f. CPZMDN59R50H984A - PROPRIETA' per 2/8 CAPUOZZO GIUSEPPE n.a. PESCO SANNITA (BN) il 04/11/1956 c.f. CPZGPP56S04G494K - PROPRIETA' per 1/8 CAPUOZZO GIUSEPPE n.a. SAN MARCO DEI CAVOTI (BN) il 08/02/1938 c.f. CPZGPP38B08H984Q - PROPRIETA' per 1/8 CAPUOZZO GIUSEPPE n.a. BENEVENTO (BN) il 30/07/1963 c.f. CPZGPP63L30A783V - PROPRIETA' per 2/8 CAPUOZZO GIOVANNI n.a. BENEVENTO (BN) il 25/06/1964 c.f. CPZGNN64H25A783J - PROPRIETA' per 1/8 CAPUOZZO GENESIO n.a. SAN MARCO DEI CAVOTI (BN) il 22/11/1944 c.f. CPZGNS44S22H984I - PROPRIETA' per 1/8	15	837	SEMIN ARBOR	00	00	12	0,07	0,04	SEMIN ARBOR	0	0	3	3,30	€ -	€ -	€ 2,48	P3		
110	38	COMUNE PESCO SANNITA c.f. 80001550625 - PROPRIETA' per 1000/1000	15	840	SEMIN ARBOR	00	05	96	3,23	2,15	SEMIN ARBOR	0	0	43	3,30	€ -	€ -	€ 35,48	P3		
			18	1145	SEMINATIVO	00	00	76	0,45	0,27	SEMINATIVO	0	39	37	1,90	€ 74,10	€ -	€ 17,58	P3		
111	46	D'AGOSTINO ALBERTO GIUSEPPE n.a. PESCO SANNITA (BN) il 06/07/1952 c.f. DGSRLT52L06G494A - PROPRIETA' per 1000/1000	15	212	SEMINATIVO	00	03	90	1,11	0,91	SEMINATIVO	0	0	1	1,90	€ -	€ -	€ 0,48	P3		

Regione Campania
UTILIZZO IDROPOTABILE DELLE ACQUE DELL'INVASO DI CAMPOLATTARO E POTENZIAMENTO DELL'ALIMENTAZIONE POTABILE PER L'AREA BENEVENTANA
- AGGIORNAMENTO -
LOTTO 2

COMUNE DI PESCO SANNITA (BN)

ELENCO DELLE PARTICELLE CON OCCUPAZIONI

N. D'ORDINE	N. PIANO	DITTA PROPRIETARIA	Dati catastali degli immobili interessati censiti nel N.C.T.							Zone da occupare Piano Particellare di esproprio aggiornato			PRESENTI NEL DOU N.15	IMMISSIONE IN POSSESSO	INDENNITA' TOTALE AGGIORNATA DI CUI AL PIANO PARTICELLARE D'ESPROPRIO				note					
			Foglio	Mappale	Qualità	Superficie			Reddito		Coltura in atto	Superficie da asservire			Superficie da espropriare	Superficie da occupare temporaneamente	Valore venale €/mq	Indennità per terreni agricoli						
						Ha	a	ca	Domin.	Agrario								Indennità per esproprio		Indennità per servizi	Inden. per occupaz. Temp.			
A	B	C	D	E	F	G			H	I	L	M	N	O	P	Q	R	S	T					
112	51	GIRARDI GIUSEPPE n.a. PESCO SANNITA (BN) il 19/10/1950 c.f. GRRGPP50R19G494K - PROPRIETA' per 1/21 GIRARDI ANTONIETTA n.a. PESCO SANNITA (BN) il 15/01/1957 c.f. GRRNNT57A55G494I - PROPRIETA' per 1/21 MOLINARA MARIA n.a. PESCO SANNITA (BN) il 10/08/1935 c.f. MLNMRA35M50G494I - PROPRIETA' per 2/63 GIRARDI TONINO n.a. PESCO SANNITA (BN) il 02/09/1956 c.f. GRRTN56P02G494W - PROPRIETA' per 2/63 GIRARDI GIUSEPPE n.a. BENEVENTO (BN) il 30/04/1967 c.f. GRRGPP67D30A783Z - PROPRIETA' per 2/63 IADANZA MARIA - USUFRUTTO per 7/21 GIRARDI NICOLINA - PROPRIETA' per 2/21 GIRARDI MARIA - PROPRIETA' per 2/21 GIRARDI LUCA - PROPRIETA' per 2/21 GIRARDI CARMELA - PROPRIETA' per 2/21 GIRARDI AMELIA - PROPRIETA' per 9/21	18	44	SEMINATIVO	00	17	40	8,99	5,39	SEMINATIVO	0	0	1			1,90	€	-	€	-	€	0,48	P3
113	53	MEOLA MARIATERESA ; FU FILIPPO - PROPRIETA' per 1000/1000	15	225	VIGNETO	00	02	90	2,10	1,87	VIGNETO	0	0	1			5,60	€	-	€	-	€	1,40	P3
114	63	PENNUCCI ITALIA n.a. PESCO SANNITA (BN) il 04/09/1904 - PROPRIETA' per 1000/1000	15	68	SEMINATIVO	00	03	00	1,55	0,93	SEMINATIVO	17	0	62			1,90	€	-	€	16,15	€	29,45	P3
115	64	INGLESE ANTONETTA RACHELE n.a. PESCO SANNITA (BN) il 05/06/1925 c.f. NGLNNT25H45G494D - PROPRIETA' per 1000/1000	15	281	SEMIN ARBOR	00	09	50	5,15	3,43	SEMIN ARBOR	0	0	1			3,30	€	-	€	-	€	0,83	P3

Regione Campania
UTILIZZO IDROPOTABILE DELLE ACQUE DELL'INVASO DI CAMPOLATTARO E POTENZIAMENTO DELL'ALIMENTAZIONE POTABILE PER L'AREA BENEVENTANA
- AGGIORNAMENTO -
LOTTO 2

COMUNE DI PESCO SANNITA (BN)

ELENCO DELLE PARTICELLE CON OCCUPAZIONI

N. D'ORDINE	N. PIANO	DITTA PROPRIETARIA	Dati catastali degli immobili interessati censiti nel N.C.T.							Zone da occupare Piano Particellare di esproprio aggiornato			PRESENTI NEL DOU N.15	IMMISSIONE IN POSSESSO	INDENNITA' TOTALE AGGIORNATA DI CUI AL PIANO PARTICELLARE D'ESPROPRIO				note		
			Foglio	Mappale	Qualità	Superficie			Reddito		Coltura in atto	Superficie da asservire			Superficie da espropriare	Superficie da occupare temporaneamente	Valore venale €/mq	Indennità per terreni agricoli			
						Ha	a	ca	Domin.	Agrario								Indennità per esproprio		Indennità per servitù	Inden. per occupaz. Temp.
A	B	C	D	E	F	G			H	I	L	M	N	O	P	Q	R	S	T		
116	68	COMUNE DI PESCO SANNITA c.f. 80001550625 - PROPRIETA' per 1000/1000	15	374	VIGNETO	00	00	94	0,85	0,63	VIGNETO	4	0	14		5,60	€ -	€ 11,20	€ 19,60	P3	
			15	521	VIGNETO	00	00	42	0,38	0,28	VIGNETO	4	0	17		5,60	€ -	€ 11,20	€ 23,80	P3	
			15	523	VIGNETO	00	01	25	1,13	0,84	VIGNETO	6	0	24		5,60	€ -	€ 16,80	€ 33,60	P3	
117	70	GIRARDI BARTOLOMEO n.a. PESCO SANNITA (BN) il 15/02/1932 c.f. GRRBTL32B15G4945 - PROPRIETA' per 1/48 GIRARDI ANTONIO n.a. PESCO SANNITA (BN) il 18/03/1938 c.f. GRRNTN38C18G494X - PROPRIETA' per 1/48 PENNUCCI ROSARIA FU ANGELO - COMPROPRIETARIO PER per 1/3 PENNUCCI MARIA GRAZIA FU LORENZO - PROPRIETA' per 1/3 PENNUCCI LORENZO FU ANGELO - COMPROPRIETARIO PER per 1/3 PENNUCCI ADDOLORATA FU ANGELO - COMPROPRIETARIO PER per 1/3 GIRARDI SALVATORE n.a. PESCO SANNITA (BN) il 22/10/1934 c.f. GRRSVT34R22G494Q - PROPRIETA' per 1/48 GIRARDI NICOLINA n.a. PESCO SANNITA (BN) il 28/08/1929 c.f. GRRNLN29M68G494E - PROPRIETA' per 1/48 GIANQUITTO LUCIANO n.a. PESCO SANNITA (BN) il 12/12/1916 c.f. GNQLCN16T12G494S - PROPRIETA' per 1/6 GIANQUITTO ANGELA n.a. PESCO SANNITA (BN) il 04/12/1954 c.f. GNQNGLS4T44G494U - PROPRIETA' per 2/6	15	337	SEMINATIVO	00	02	00	1,19	0,72	SEMINATIVO	0	0	44		1,90	€ -	€ -	€ 20,90	P3	
118	81	PILLA LUIGI GIUSEPPE n.a. PESCO SANNITA (BN) il 19/03/1926 c.f. PLLLGS26C19G494D - PROPRIETA' per 1000/1000	18	911	SEMINATIVO	00	01	37	0,71	0,42	SEMINATIVO	18	0	67		1,90	€ -	€ 17,10	€ 31,83	P3	

Regione Campania
UTILIZZO IDROPOTABILE DELLE ACQUE DELL'INVASO DI CAMPOLATTARO E POTENZIAMENTO DELL'ALIMENTAZIONE POTABILE PER L'AREA BENEVENTANA
- AGGIORNAMENTO -
LOTTO 2

COMUNE DI PESCO SANNITA (BN)

ELENCO DELLE PARTICELLE CON OCCUPAZIONI

N. D'ORDINE	N. PIANO	DITTA PROPRIETARIA	Dati catastali degli immobili interessati censiti nel N.C.T.							Zone da occupare Piano Particellare di esproprio aggiornato			PRESENTI NEL DOU N.15	IMMISSIONE IN POSSESSO	INDENNITA' TOTALE AGGIORNATA DI CUI AL PIANO PARTICELLARE D'ESPROPRIO				note			
			Foglio	Mappale	Qualità	Superficie			Reddito		Coltura in atto	Superficie da asservire			Superficie da espropriare	Superficie da occupare temporaneamente	Valore venale €/mq	Indennità per terreni agricoli				
						Ha	a	ca	Domin.	Agrario								Indennità per esproprio		Indennità per servitù	Inden. per occupaz. Temp.	
A	B	C	D	E	F	G			H	I	L	M	N	O	P	Q	R	S	T			
119	82	SALOMONE TERESA n.a. PESCO SANNITA (BN) il 20/12/1938 - COMPROPRIETARIO PER per 1/8 SALOMONE SEMPLICIO n.a. PESCO SANNITA (BN) il 12/05/1942 - COMPROPRIETARIO PER per 1/8 SALOMONE PASQUALE n.a. PESCO SANNITA (BN) il 29/09/1929 - COMPROPRIETARIO PER per 1/8 SALOMONE LUIGI n.a. PESCO SANNITA (BN) il 18/05/1919 c.f. SLMGU19E18G494C - COMPROPRIETARIO PER per 6/8 SALOMONE LUCIA n.a. PESCO SANNITA (BN) il 11/12/1939 c.f. SLMLCU39T51G494P - PROPRIETA' per 1/8	18	904	SEMINATIVO	00	00	24	0,12	0,07	SEMINATIVO	0	0	4	1,90	€	-	€	-	€	1,90	P3
		SALOMONE GIUSEPPINA n.a. PESCO SANNITA (BN) il 13/03/1917 - COMPROPRIETARIO PER per 6/8 SALOMONE GIUSEPPE n.a. PESCO SANNITA (BN) il 02/06/1911 c.f. SLMGPP11H02G494R - COMPROPRIETARIO PER per 6/8 SALOMONE ARCANGELO n.a. PESCO SANNITA (BN) il 03/03/1910 c.f. SLMRNG10C03G494Z - COMPROPRIETARIO PER per 6/8 SALOMONE ANTONIO n.a. PESCO SANNITA (BN) il 03/06/1921 - COMPROPRIETARIO PER per 6/8 SALOMONE ADDOLORATA n.a. PESCO SANNITA (BN) il 17/03/1923 c.f. SLMDLR23C57G494D - COMPROPRIETARIO PER per 6/8	18	905	SEMINATIVO	00	00	35	0,18	0,11	SEMINATIVO	8	0	24	1,90	€	-	€	7,60	€	11,40	P3
120	83	GIANQUITTO DONATO n.a. PESCO SANNITA (BN) il 15/09/1934 c.f. GNQDNT34P15G494H - PROPRIETA' per 1000/1000	18	908	SEMINATIVO	00	00	20	0,10	0,06	SEMINATIVO	10	0	25	1,90	€	-	€	9,50	€	11,88	P3

Regione Campania
UTILIZZO IDROPOTABILE DELLE ACQUE DELL'INVASO DI CAMPOLATTARO E POTENZIAMENTO DELL'ALIMENTAZIONE POTABILE PER L'AREA BENEVENTANA
- AGGIORNAMENTO -
LOTTO 2

COMUNE DI PESCO SANNITA (BN)

ELENCO DELLE PARTICELLE CON OCCUPAZIONI

N. D'ORDINE	N. PIANO	DITTA PROPRIETARIA	Dati catastali degli immobili interessati censiti nel N.C.T.							Zone da occupare Piano Particellare di esproprio aggiornato			PRESENTI NEL DOU N.15	IMMISSIONE IN POSSESSO	INDENNITA' TOTALE AGGIORNATA DI CUI AL PIANO PARTICELLARE D'ESPROPRIO				note			
			Foglio	Mappale	Qualità	Superficie			Reddito		Cultura in atto	Superficie da asservire			Superficie da espropriare	Superficie da occupare temporaneamente	Valore venale €/mq	Indennità per terreni agricoli				
						Ha	a	ca	Domin.	Agrario								Indennità per esproprio		Indennità per servizi	Inden. per occupaz. Temp.	
A	B	C	D	E	F	G			H	I	L	M	N	O	P	Q	R	S	T			
121	84	SABELLA VITTORIO ; FU PASQUALE - PROPRIETA' per 1/9 SABELLA VANDA ; FU PASQUALE - PROPRIETA' per 1/9 SABELLA MARIO ; FU PASQUALE - PROPRIETA' per 1/9 SABELLA MARIAGIUSEPPA ; FU PASQUALE MAR PENNUCCI PALMIRO - PROPRIETA' per 1/9 SABELLA FULVIO ; FU PASQUALE - PROPRIETA' per 1/9 SABELLA FILOMENA ; FU PASQUALE - PROPRIETA' per 1/9 SABELLA CARMINE ; FU PASQUALE - PROPRIETA' per 1/9	18	900	SEMINATIVO	00	01	30	0,67	0,40	SEMINATIVO	0	0	5	1,90	€	-	€	-	€	2,38	P3
		SABELLA ARNALDO ; FU PASQUALE - PROPRIETA' per 1/9 SABELLA WANDA MARIA TERESA n.a. PESCO SANNITA (BN) il 16/02/1942 c.f. SBLWDM42B56G4945 - PROPRIETA' per 143/1000	18	901	SEMINATIVO	00	00	20	0,10	0,06	SEMINATIVO	0	0	16	1,90	€	-	€	-	€	7,60	P3
		SABELLA VITTORIO n.a. PESCO SANNITA (BN) il 03/11/1937 c.f. SBLVTR37S03G494F - PROPRIETA' per 143/1000 SABELLA MARIO n.a. PESCO SANNITA (BN) il 20/11/1934 c.f. SBLMRA34S20G494S - PROPRIETA' per 143/1000 SABELLA MARIA GIUSEPPA n.a. PESCO SANNITA (BN) il 17/03/1926 c.f. SBLMGS26C57G494D - PROPRIETA' per 143/1000 SABELLA FULVIO ORAZIO n.a. PESCO SANNITA (BN) il 01/07/1944 c.f. SBLFVR44L01G494V - PROPRIETA' per 143/1000 SABELLA CARMINE n.a. PESCO SANNITA (BN) il 10/07/1932 c.f. SBLCMN32L10G494U - PROPRIETA' per 143/1000 SABELLA ARNALDO CARMINE n.a. PESCO SANNITA (BN) il 03/11/1922 c.f. SBLRLD22S03G494W - PROPRIETA' per 143/1000	18	902	SEMINATIVO	00	00	50	0,26	0,15	SEMINATIVO	10	0	15	1,90	€	-	€	9,50	€	7,13	P3
122	85	MARINO ORAZIO n.a. PESCO SANNITA (BN) il 02/07/1937 c.f. MRNRZO37L02G494J - PROPRIETA' per 1000/1000	18	897	SEMINATIVO	00	00	70	0,36	0,22	SEMINATIVO	6	0	47	1,90	€	-	€	5,70	€	22,33	P3
			18	898	SEMINATIVO	00	00	20	0,10	0,06	SEMINATIVO	10	0	15	1,90	€	-	€	9,50	€	7,13	P3
			18	899	SEMINATIVO	00	00	10	0,05	0,03	SEMINATIVO	4	0	6	1,90	€	-	€	3,80	€	2,85	P3
123	86	SABELLA MARIA MADDALENA n.a. BENEVENTO (BN) il 16/08/1958 c.f. SBLMMD58M56A783L - PROPRIETA' per 500/1000 SABELLA ANGELO n.a. BENEVENTO (BN) il 07/06/1962 c.f. SBLNGL62H07A783J - PROPRIETA' per 500/1000	18	31	VIGNETO	00	05	30	3,83	3,42	VIGNETO	91	0	358	5,60	€	-	€	254,80	€	501,20	P3
			18	32	SEMINATIVO	00	03	70	1,91	1,15	SEMINATIVO	24	0	94	1,90	€	-	€	22,80	€	44,65	P3

Regione Campania
UTILIZZO IDROPOTABILE DELLE ACQUE DELL'INVASO DI CAMPOLATTARO E POTENZIAMENTO DELL'ALIMENTAZIONE POTABILE PER L'AREA BENEVENTANA
- AGGIORNAMENTO -
LOTTO 2

COMUNE DI PESCO SANNITA (BN)

ELENCO DELLE PARTICELLE CON OCCUPAZIONI

N. D'ORDINE	N. PIANO	DITTA PROPRIETARIA	Dati catastali degli immobili interessati censiti nel N.C.T.							Zone da occupare Piano Particellare di esproprio aggiornato			PRESENTI NEL DOU N.15	IMMISSIONE IN POSSESSO	INDENNITA' TOTALE AGGIORNATA DI CUI AL PIANO PARTICELLARE D'ESPROPRIO				note		
			Foglio	Mappale	Qualità	Superficie			Reddito		Coltura in atto	Superficie da asservire			Superficie da espropriare	Superficie da occupare temporaneamente	Valore venale €/mq	Indennità per terreni agricoli			
						Ha	a	ca	Domin.	Agrario								Indennità per esproprio		Indennità per servizi	Inden. per occupaz. Temp.
A	B	C	D	E	F	G			H	I	L	M	N	O	P	Q	R	S	T		
124	88	DE PALMA PASQUALINA n.a. PESCO SANNITA (BN) il 22/03/1956 c.f. DPLPQL56C62G494W - PROPRIETA' per 1000/1000	18	380	SEMINATIVO	00	00	26	0,15	0,09	SEMINATIVO	2	0	24		1,90	€ -	€ 1,90	€ 11,40	P3	
			18	1147	SEMINATIVO	00	00	75	0,45	0,27	SEMINATIVO	0	4	57		1,90	€ 7,60	€ -	€ 27,08	P3	
			18	1148	SEMINATIVO	00	01	10	0,65	0,40	SEMINATIVO	0	14	69		1,90	€ 26,60	€ -	€ 32,78	P3	
125	89	CONSORZIO IDRICO INTERPROVINCIALE DELL'ALTO CALORE c.f. 00080810641 - PROPRIETA' per 1000/1000	18	381	FU D ACCERT	00	01	04	0,00	0,00	FU D ACCERT	6	0	93		7,10	€ -	€ 21,30	€ 165,08	P3	
126	90	GIANQUITTO LUIGINA n.a. BENEVENTO (BN) il 09/08/1960 c.f. GNQLGN60M49A783H - PROPRIETA' per 1/2 GIANQUITTO LUCIA n.a. PESCO SANNITA (BN) il 10/06/1966 c.f. GNQLCU66H50G494R - PROPRIETA' per 1/2	13	278	SEMINATIVO	00	12	00	3,41	2,79	SEMINATIVO	48	0	58		1,90	€ -	€ 45,60	€ 27,55	P3	
			13	279	SEMINATIVO	00	99	90	28,38	23,22	SEMINATIVO	166	0	261		1,90	€ -	€ 157,70	€ 123,98	P3	
128	99	GIRARDI GIUSEPPE ROSARIO n.a. PESCO SANNITA (BN) il 02/10/1943 c.f. GRRGPP43R02G494S - PROPRIETA' per 1/9 GIRARDI DONATO SALVATORE n.a. PESCO SANNITA (BN) il 06/08/1947 c.f. GRRDTS47M06G494B - PROPRIETA' per 1/9 PENNUCCI NICOLA ; FU ANDREA - PROPRIETA' per 5/9 PENNUCCI GIUSEPPINA ; FU ANDREA - PROPRIETA' per 2/9	13	189	SEMINATIVO	00	05	70	1,62	1,32	SEMINATIVO	51	0	127		1,90	€ -	€ 48,45	€ 60,33	P3	
129	102	PENNUCCI CARMELA n.a. BENEVENTO (BN) il 21/12/1961 c.f. PNNCML61T61A783F - PROPRIETA' per 1/4 PENNUCCI CARMELA n.a. BENEVENTO (BN) il 21/12/1961 c.f. PNNCML61T61A783F - PROPRIETA' per 500/1000 GENTILCORE DONATO n.a. FOIANO DI VAL FORTORE (BN) il 01/08/1956 c.f. GNTDNT56M01D650P - PROPRIETA' per 1/4	13	743	SEMINATIVO	00	05	00	2,58	1,55	SEMINATIVO	1	0	4		1,90	€ -	€ 0,95	€ 1,90	P3	
			13	744	SEMINATIVO	00	06	70	3,46	2,08	SEMINATIVO	6	0	87		1,90	€ -	€ 5,70	€ 41,33	P3	
130	104	PENNUCCI CARMELA n.a. BENEVENTO (BN) il 21/12/1961 c.f. PNNCML61T61A783F - PROPRIETA' per 1/4 Sub. 2, 3 PENNUCCI CARMELA n.a. BENEVENTO (BN) il 21/12/1961 c.f. PNNCML61T61A783F - PROPRIETA' per 500/1000 Sub. 2, 3 GENTILCORE DONATO n.a. FOIANO DI VAL FORTORE (BN) il 01/08/1956 c.f. GNTDNT56M01D650P - PROPRIETA' per 1/4 Sub. 2, 3	13	451	ENTE URBANO	00	08	32	0,00	0,00	ENTE URBANO	0	0	15		7,10	€ -	€ -	€ 26,63	P3	

Regione Campania
UTILIZZO IDROPOTABILE DELLE ACQUE DELL'INVASO DI CAMPOLATTARO E POTENZIAMENTO DELL'ALIMENTAZIONE POTABILE PER L'AREA BENEVENTANA
- AGGIORNAMENTO -
LOTTO 2

COMUNE DI PESCO SANNITA (BN)

ELENCO DELLE PARTICELLE CON OCCUPAZIONI

N. D'ORDINE	N. PIANO	DITTA PROPRIETARIA	Dati catastali degli immobili interessati censiti nel N.C.T.							Zone da occupare Piano Particellare di esproprio aggiornato			PRESENTI NEL DOU N.15	IMMISSIONE IN POSSESSO	INDENNITA' TOTALE AGGIORNATA DI CUI AL PIANO PARTICELLARE D'ESPROPRIO			note			
			Foglio	Mappale	Qualità	Superficie			Reddito		Coltura in atto	Superficie da asservire			Superficie da espropriare	Superficie da occupare temporaneamente	Valore venale €/mq		Indennità per terreni agricoli		
						Ha	a	ca	Domin.	Agrario									Indennità per esproprio	Indennità per servitù	Inden. per occupaz. Temp.
A	B	C	D	E	F	G			H	I	L	M	N	O	P	Q	R	S	T		
131	105	GENTILCORE DONATO n.a. FOIANO DI VAL FORTORE (BN) il 01/08/1956 c.f. GNTDNT56M01D650P - PROPRIETA' per 1/1	13	669	SEMIN ARBOR	00	14	38	7,80	5,20	SEMIN ARBOR	0	0	81		3,30	€ -	€ -	€ 66,83	P3	
132	110	MASONE GIOVANNINO n.a. PESCO SANNITA (BN) il 29/01/1906 c.f. MSNGNN06A29G494D - PROPRIETA' per 1000/1000	14	9	SEMINATIVO	00	14	00	7,23	4,34	SEMINATIVO	0	0	121		1,90	€ -	€ -	€ 57,48	P3	
												5918	706	33233				€ 1 341,40	€ 9 231,85	€ 23 598,05	



Presidenza del Consiglio dei Ministri

Commissario straordinario del Governo per l'intervento
"Invaso di Campolattaro"

(DPCM 9 maggio 2022, ai sensi del decreto-legge n. 32/2019, art. 4, co. 1, convertito con modificazioni dalla legge n. 55/2019)

REGIONE CAMPANIA

UTILIZZO IDROPOTABILE DELLE ACQUE
DELL'INVASO DI CAMPOLATTARO E
POTENZIAMENTO DELL'ALIMENTAZIONE
POTABILE PER L'AREA BENEVENTANA

LOTTO 2

Il Responsabile dei procedimenti espropriativi

Ing. Gianluca Basile

	Dicembre 2024	AGGIORNAMENTO N° 1	---	---	---
Revisione	Data	Descrizione	Redatto	Controllato	Approvato
TITOLO : PIANO PARTICELLARE DESCRITTIVO COMUNE DI SAN MARCO DEI CAVOTI			Visto si Approva Il Commissario Straordinario Prof. Attilio Toscano 		
Allegato	AGGIORNAMENTO DOC.PP.19		Revisione: 	Scala:	

Regione Campania
UTILIZZO IDROPOTABILE DELLE ACQUE DELL'INVASO DI CAMPOLATTARO E POTENZIAMENTO DELL'ALIMENTAZIONE POTABILE PER L'AREA BENEVENTANA
- AGGIORNAMENTO -
LOTTO 2

COMUNE DI SAN MARCO DEI CAVOTI (BN)

ELENCO DELLE PARTICELLE CON OCCUPAZIONI

N. D'ORDINE	N. PIANO	DITTA PROPRIETARIA	Dati catastali degli immobili interessati censiti nel N.C.T.								Zone da occupare Piano Particolare di esproprio aggiornato			INDENNITA' TOTALE AGGIORNATA DI CUI AL PIANO PARTICELLARE D'ESPROPRIO				note	
			Foglio	Mappale	Qualità	Superficie			Reddito		Coltura in atto	Superficie da asservire	Superficie da espropriare	Superficie da occupare temporaneamente	Valore venale €/mq	Indennità per terreni agricoli			
						Ha	a	ca	Domin.	Agrario						indennità per esproprio	Indennità per servizi		Inden. per occupaz. Temp.
A	B	C	D	E	F	G			H	I	L	M	N	O	P	Q	R	S	T
1	1	IACocca SABINO n.a. BENEVENTO (BN) il 24/03/1976 c.f. CCCSBN76C24A783K - PROPRIETA' per 1/1	37	237	SEMINATIVO	00	30	70	5,55	11,10	SEMINATIVO	0	0	564	1,90	€ -	€ -	€ 267,90	P2
2	2	IACocca SABINO n.a. BENEVENTO (BN) il 24/03/1976 c.f. CCCSBN76C24A783K - PROPRIETA' per 1/2 IACocca DIANA n.a. BENEVENTO (BN) il 03/08/1971 c.f. CCCDN171M43A783S - PROPRIETA' per 1/2	37	8	SEMINATIVO	00	12	90	2,33	4,66	SEMINATIVO	0	0	218	1,90	€ -	€ -	€ 103,55	P1
3	3	CASCIANO DIODORINA n.a. SAN MARCO DEI CAVOTI (BN) il 23/03/1939 c.f. CSCDRN39C63H984B - PROPRIETA' per 1/3 IACocca ROSSANO n.a. BENEVENTO (BN) il 15/03/1981 c.f. CCCRSN81C15A783V - PROPRIETA' per 1/3	37	9	SEMINATIVO	00	08	50	1,54	3,07	SEMINATIVO	0	0	131	1,90	€ -	€ -	€ 62,23	P2
		IACocca BRUNO n.a. BENEVENTO (BN) il 23/08/1970 c.f. CCCBRN70M23A783G - PROPRIETA' per 1/3	37	202	SEMINATIVO	00	08	40	1,52	3,04	SEMINATIVO	0	0	140	1,90	€ -	€ -	€ 66,50	P2
4	5	COSTANTINI ANTONIO n.a. SAN MARCO DEI CAVOTI (BN) il 23/10/1954 c.f. CSTNTN54R23H984A - PROPRIETA' per 1/1	18	336	SEMINATIVO	00	24	60	4,45	8,89	SEMINATIVO	0	0	175	1,90	€ -	€ -	€ 83,13	P2
5	6	COCCA IMMACOLATA n.a. SAN MARCO DEI CAVOTI (BN) il 08/12/1961 c.f. CCCMCL61T08H984E - PROPRIETA' per 1/1	27	305	SEMINATIVO	00	37	30	10,60	14,45	SEMINATIVO	0	0	183	1,90	€ -	€ -	€ 86,93	P1
6	7	SORIANO PATRIZIA n.a. SAN MARCO DEI CAVOTI (BN) il 28/01/1978 c.f. SRNPRZ78A68H984L - ENFITEUSI per 1/3 SORIANO PAOLO n.a. SAN MARCO DEI CAVOTI (BN) il 29/06/1976 c.f. SRNPLA76H29H984U - ENFITEUSI per 1/3 SORIANO MARCO n.a. SAN MARCO DEI CAVOTI (BN) il 05/10/1972 c.f. SRNMRC72R05H984A - ENFITEUSI per 1/3 COMUNE DI SAN MARCO DEI CAVOTI c.f. 00127190627 - DIRITTO DEL CONCEDEENTE per 1/1	27	307	SEMINATIVO	00	37	30	10,60	14,45	SEMINATIVO	0	0	181	1,90	€ -	€ -	€ 85,98	P2
7	8	ORLANDO INCORONATA n.a. SAN MARCO DEI CAVOTI (BN) il 08/05/1938 c.f. RLNNRN38E48H984J - PROPRIETA' per 1/1	27	3	SEMINATIVO	00	40	28	11,44	15,60	SEMINATIVO	0	0	209	1,90	€ -	€ -	€ 99,28	P2
			27	249	SEMINATIVO	00	49	00	13,92	18,98	SEMINATIVO	0	0	297	1,90	€ -	€ -	€ 141,08	P2
			27	281	SEMINATIVO	00	34	41	9,77	13,33	SEMINATIVO	0	0	247	1,90	€ -	€ -	€ 117,33	P2

Regione Campania
UTILIZZO IDROPOTABILE DELLE ACQUE DELL'INVASO DI CAMPOLATTARO E POTENZIAMENTO DELL'ALIMENTAZIONE POTABILE PER L'AREA BENEVENTANA
- AGGIORNAMENTO -
LOTTO 2

COMUNE DI SAN MARCO DEI CAVOTI (BN)

ELENCO DELLE PARTICELLE CON OCCUPAZIONI

N. D'ORDINE	N. PIANO	DITTA PROPRIETARIA	Dati catastali degli immobili interessati censiti nel N.C.T.								Zone da occupare Piano Particellare di esproprio aggiornato			INDENNITA' TOTALE AGGIORNATA DI CUI AL PIANO PARTICELLARE D'ESPROPRIO				note	
			Foglio	Mappale	Qualità	Superficie			Reddito		Coltura in atto	Superficie da asservire	Superficie da espropriare	Superficie da occupare temporaneamente	Valore venale €/mq	Indennità per terreni agricoli			
						Ha	a	ca	Domin.	Agrario						indennità per esproprio	Indennità per servitù		Inden. per occupaz. Temp.
A	B	C	D	E	F	G			H	I	L	M	N	O	P	Q	R	S	T
8	9	COMUNE DI SAN MARCO DEI CAVOTI c.f. 00127190627 - DIRITTO DEL CONCEDENTE per 1000/1000 IADANZA LUIGI n.a. BENEVENTO (BN) il 25/01/1975 c.f. DNZLGU75A25A783D - ENFITEUSI per 1/1	27	283	SEMINATIVO	00	58	91	16,73	22,82	SEMINATIVO	0	0	180	1,90	€ -	€ -	€ 85,50	P1
			27	284	SEMINATIVO	00	21	60	6,14	8,37	SEMINATIVO	0	0	125	1,90	€ -	€ -	€ 59,38	P1
9	10	MAZZARDO FEDORA n.a. SAN MARCO DEI CAVOTI (BN) il 23/03/1950 c.f. MZZFDR50C63H984P - PROPRIETA' per 1/2 LAURETI GIUSEPPE n.a. RIETI (RI) il 08/01/1948 c.f. LRTGPP48A08H282R - PROPRIETA' per 1/2	27	5	SEMINATIVO	00	54	30	15,42	21,03	SEMINATIVO	119	0	474	1,90	€ -	€ 113,05	€ 225,15	P2
			27	6	SEMINATIVO	00	57	10	16,22	22,12	SEMINATIVO	187	0	718	1,90	€ -	€ 177,65	€ 341,05	P1
10	11	SCROCCA ESTERINA BRIGIDA n.a. COLLE SANNITA (BN) il 08/10/1961 c.f. SCRSRN61R48C846S - PROPRIETA' per 1/1	27	4	SEMINATIVO	00	54	60	15,51	21,15	SEMINATIVO	217	0	932	1,90	€ -	€ 206,15	€ 442,70	P2

LEGENDA	PARTICELLE GIA' PRESENTI NEL PFTE - P1 -	PARTICELLE GIA' PRESENTI NEL PFTE CON INTEGRAZIONI - P2 -	NUOVE PARTICELLE NON PRESENTI NEL PFTE - P3 -
----------------	---	--	--

Regione Campania
UTILIZZO IDROPOTABILE DELLE ACQUE DELL'INVASO DI CAMPOLATTARO E POTENZIAMENTO DELL'ALIMENTAZIONE POTABILE PER L'AREA BENEVENTANA
- AGGIORNAMENTO -
LOTTO 2

COMUNE DI SAN MARCO DEI CAVOTI (BN)

ELENCO DELLE PARTICELLE CON OCCUPAZIONI

N. D'ORDINE	N. PIANO	DITTA PROPRIETARIA	Dati catastali degli immobili interessati censiti nel N.C.T.							Zone da occupare Piano Particolare di esproprio aggiornato			INDENNITA' TOTALE AGGIORNATA DI CUI AL PIANO PARTICELLARE D'ESPROPRIO				note					
			Foglio	Mappale	Qualità	Superficie			Reddito		Coltura in atto	Superficie da asservire	Superficie da espropriare	Superficie da occupare temporaneamente	Valore venale €/mq	Indennità per terreni agricoli						
						Ha	a	ca	Domin.	Agrario						indennità per esproprio		Indennità per servitù	Inden. per occupaz. Temp.			
A	B	C	D	E	F	G			H	I	L	M	N	O	P	Q	R	S	T			
11	12	ZUPPA MARCO n.a. SAN MARCO DEI CAVOTI (BN) il 21/04/1958 c.f. ZPPMRC58D21H984I - LIVELLARIO PER per 9/63 RICCIARDELLI DIODORA n.a. SAN MARCO DEI CAVOTI (BN) il 01/01/1915 c.f. RCCDDR15A41H984T - LIVELLARIO PER per 3/42 PETROCCIA PIA n.a. SAN MARCO DEI CAVOTI (BN) il 02/04/1949 c.f. PTRPIA49D42H984N - LIVELLARIO PER per 4/126 PETROCCIA NICOLINA n.a. SAN MARCO DEI CAVOTI (BN) il 05/10/1956 c.f. PTRNLN56R45H984T - LIVELLARIO PER per 4/126 PETROCCIA NICOLA - LIVELLARIO PER per 3/63 PETROCCIA MICHELINA n.a. SAN MARCO DEI CAVOTI (BN) il 30/06/1943 c.f. PTRMHL43H70H984W - LIVELLARIO PER per 3/63 PETROCCIA MICHELE - LIVELLARIO PER per 9/63 PETROCCIA DOMENICO n.a. SAN MARCO DEI CAVOTI (BN) il 03/04/1938 c.f. PTRDNC38D03H984Z - LIVELLARIO PER per 3/63 PETROCCIA CARMELA n.a. SAN MARCO DEI CAVOTI (BN) il 21/05/1945 c.f. PTRCML45E61H984F - LIVELLARIO PER per 4/126 PETROCCIA BARBARA n.a. SAN MARCO DEI CAVOTI (BN) il 03/05/1934 c.f. PTRBBR34E43H984U - LIVELLARIO PER per 3/42	27	33	SEMINATIVO	00	96	00	27,27	37,18	SEMINATIVO	155	0	649	1,90	€	-	€	147,25	€	308,28	P2

Regione Campania
UTILIZZO IDROPOTABILE DELLE ACQUE DELL'INVASO DI CAMPOLATTARO E POTENZIAMENTO DELL'ALIMENTAZIONE POTABILE PER L'AREA BENEVENTANA
- AGGIORNAMENTO -
LOTTO 2

COMUNE DI SAN MARCO DEI CAVOTI (BN)

ELENCO DELLE PARTICELLE CON OCCUPAZIONI

N. D'ORDINE	N. PIANO	DITTA PROPRIETARIA	Dati catastali degli immobili interessati censiti nel N.C.T.							Zone da occupare Piano Particolare di esproprio aggiornato			INDENNITA' TOTALE AGGIORNATA DI CUI AL PIANO PARTICELLARE D'ESPROPRIO				note			
			Foglio	Mappale	Qualità	Superficie			Reddito		Coltura in atto	Superficie da asservire	Superficie da espropriare	Superficie da occupare temporaneamente	Valore venale €/mq	Indennità per terreni agricoli				
						Ha	a	ca	Domin.	Agrario						indennità per esproprio		Indennità per servitù	Inden. per occupaz. Temp.	
A	B	C	D	E	F	G			H	I	L	M	N	O	P	Q	R	S	T	
		LA VISTA DIODORA n.a. SAN MARCO DEI CAVOTI (BN) il 28/05/1921 c.f. LVSDDR21E68H984T - LIVELLARIO PER per 6/126 COSTANTINI PELLEGRINO n.a. SAN MARCO DEI CAVOTI (BN) il 19/09/1907 c.f. CSTPLG07P19H984K - LIVELLARIO PER per 3/63 COSTANTINI DIODORINA n.a. SAN MARCO DEI CAVOTI (BN) il 28/04/1932 c.f. CSTDNR32D68H984R - LIVELLARIO PER per 2/63 COSTANTINI CARMELA n.a. SAN MARCO DEI CAVOTI (BN) il 07/07/1934 c.f. CSTCML34L47H984T - LIVELLARIO PER per 2/63 COSTANTINI ANTONIO n.a. SAN MARCO DEI CAVOTI (BN) il 19/08/1948 c.f. CSTNTN48M19H984X - LIVELLARIO PER per 2/63 COMUNE DI SAN MARCO - DIRITTO DEL CONCEDENTE per 1000/1000 ABBENANTE NICOLA n.a. SAN MARCO DEI CAVOTI (BN) il 20/05/1937 c.f. BBNCL37E20H984R - LIVELLARIO PER per 1/21 ABBENANTE LUCIA n.a. SAN MARCO DEI CAVOTI (BN) il 12/12/1941 c.f. BBNLCU41T52H984G - LIVELLARIO PER per 1/21 ABBENANTE FRANCESCO n.a. SAN MARCO DEI CAVOTI (BN) il 21/11/1932 c.f. BBNFNC32S21H984M - LIVELLARIO PER per 1/21																		
12	13	CARAPPELLA GIOVANNI n.a. BENEVENTO (BN) il 22/05/1981 c.f. CRPGNN81E22A783C - PROPRIETA' per 1/1	27	36	SEMINATIVO	00	26	60	7,56	10,30	SEMINATIVO	40	0	159	1,90	€ -	€ 38,00	€ 75,53	P1	
13	14	COSTANTINI MARIO n.a. BENEVENTO (BN) il 13/10/1976 c.f. CSTMRA76R13A783Y - PROPRIETA' per 1/1	27	37	SEMINATIVO	00	24	20	6,87	9,37	SEMINATIVO	42	0	169	1,90	€ -	€ 39,90	€ 80,28	P1	
14	15	COCCA PELLEGRINO n.a. SAN MARCO DEI CAVOTI (BN) il 02/12/1958 c.f. CCCPLG58T02H984S - PROPRIETA' per 1/1	27	38	SEMINATIVO	01	15	70	32,86	44,82	SEMINATIVO	224	0	1022	1,90	€ -	€ 212,80	€ 485,45	P2	

Regione Campania
UTILIZZO IDROPOTABILE DELLE ACQUE DELL'INVASO DI CAMPOLATTARO E POTENZIAMENTO DELL'ALIMENTAZIONE POTABILE PER L'AREA BENEVENTANA
- AGGIORNAMENTO -
LOTTO 2

COMUNE DI SAN MARCO DEI CAVOTI (BN)

ELENCO DELLE PARTICELLE CON OCCUPAZIONI

N. D'ORDINE	N. PIANO	DITTA PROPRIETARIA	Dati catastali degli immobili interessati censiti nel N.C.T.							Coltura in atto	Zone da occupare Piano Particellare di esproprio aggiornato			INDENNITA' TOTALE AGGIORNATA DI CUI AL PIANO PARTICELLARE D'ESPROPRIO				note			
			Foglio	Mappale	Qualità	Superficie			Reddito		Superficie da asservire	Superficie da espropriare	Superficie da occupare temporaneamente	Valore venale €/mq	Indennità per terreni agricoli						
						Ha	a	ca	Domin.						Agrario	indennità per esproprio	Indennità per servitù		Inden. per occupaz. Temp.		
A	B	C	D	E	F	G			H	I	L	M	N	O	P	Q	R	S	T		
15	16	PARLETTA IGINO n.a. BENEVENTO (BN) il 08/04/1968 c.f. PRLGNI68D08A783J - PROPRIETA' per 2/9 PARLETTA DARIO n.a. BENEVENTO (BN) il 21/12/1974 c.f. PRLDRA74T21A783A - PROPRIETA' per 2/9 PARLETTA ANGELINA n.a. BENEVENTO (BN) il 08/07/1970 c.f. PRLNLN70L48A783A - PROPRIETA' per 2/9 CASCIANO IMMACOLATA n.a. SAN MARCO DEI CAVOTI (BN) il 10/10/1943 c.f. CSCMCL43R50H984X - PROPRIETA' per 3/9	31	729	SEMINATIVO	00	28	24	8,02	10,94	SEMINATIVO	73	0	466	1,90	€ - €	69,35	€	221,35	P2	
16	17	PARLETTA DIODORO n.a. SAN MARCO DEI CAVOTI (BN) il 15/12/1934 c.f. PRLDDR34T15H984F - PROPRIETA' per 1000/1000	31	544	SEMINATIVO	00	29	09	8,26	11,27	SEMINATIVO	0	0	316	1,90	€ - €	-	€	150,10	P1	
17	18	DE CORSO MARIA n.a. SAN MARCO DEI CAVOTI (BN) il 06/10/1942 c.f. DCRMRA42R46H984Q - PROPRIETA' per 1/2	31	184	SEMINATIVO	00	32	60	9,26	12,63	SEMINATIVO	0	0	264	1,90	€ - €	-	€	125,40	P2	
		DE CONNO DORINA n.a. BENEVENTO (BN) il 17/10/1968 c.f. DCNDRN68R5A783I - PROPRIETA' per 1/2	31	366	SEMINATIVO	00	53	10	15,08	20,57	SEMINATIVO	0	0	331	1,90	€ - €	-	€	157,23	P1	
18	19	COSTANTINI LUIGI n.a. SAN MARCO DEI CAVOTI (BN) il 10/06/1939 c.f. CSTLUGU39H10H984H - PROPRIETA' per 1000/1000	31	201	SEMINATIVO	00	07	10	1,28	2,57	SEMINATIVO	0	213	0	1,90	€ 404,70	€ - €	-	-	P1	
			31	202	SEMINATIVO	00	15	40	2,78	5,57	SEMINATIVO	0	911	110	1,90	€ 1 730,90	€ - €	-	€	52,25	P2
			31	367	SEMINATIVO	00	37	80	10,74	14,64	SEMINATIVO	0	0	175	1,90	€ - €	-	€	83,13	P2	
19	20	COCCA CARMELA n.a. NAPOLI (NA) il 15/10/1977 c.f. CCCMCL77R55F839L - PROPRIETA' per 1/1	31	760	SEMINATIVO	01	13	25	32,17	43,87	SEMINATIVO	0	0	344	1,90	€ - €	-	€	163,40	P1	
20	21	FUSCO CONCETTA n.a. SAN MARCO DEI CAVOTI (BN) il 09/02/1938 c.f. FSCCCT38B49H984R - PROPRIETA' per 1/4 DE CORSO FIORENZO n.a. SAN MARCO DEI CAVOTI (BN) il 20/11/1964 c.f. DCRFNZ64S20H984Q - PROPRIETA' per 3/4	31	371	SEMINATIVO	00	13	10	3,72	5,07	SEMINATIVO	0	0	159	1,90	€ - €	-	€	75,53	P2	
21	22	PITEO DANIELA n.a. BENEVENTO (BN) il 03/05/1989 c.f. PTIDNL89E43A783Z - PROPRIETA' per 1/1	31	211	SEMINATIVO	00	20	30	5,77	7,86	SEMINATIVO	0	0	104	1,90	€ - €	-	€	49,40	P1	

Regione Campania
UTILIZZO IDROPOTABILE DELLE ACQUE DELL'INVASO DI CAMPOLATTARO E POTENZIAMENTO DELL'ALIMENTAZIONE POTABILE PER L'AREA BENEVENTANA
- AGGIORNAMENTO -
LOTTO 2

COMUNE DI SAN MARCO DEI CAVOTI (BN)

ELENCO DELLE PARTICELLE CON OCCUPAZIONI

N. D'ORDINE	N. PIANO	DITTA PROPRIETARIA	Dati catastali degli immobili interessati censiti nel N.C.T.							Zone da occupare Piano Particolare di esproprio aggiornato			INDENNITA' TOTALE AGGIORNATA DI CUI AL PIANO PARTICELLARE D'ESPROPRIO				note			
			Foglio	Mappale	Qualità	Superficie			Reddito		Coltura in atto	Superficie da asservire	Superficie da espropriare	Superficie da occupare temporaneamente	Valore venale €/mq	Indennità per terreni agricoli				
						Ha	a	ca	Domin.	Agrario						indennità per esproprio		Indennità per servitù	Inden. per occupaz. Temp.	
A	B	C	D	E	F	G			H	I	L	M	N	O	P	Q	R	S	T	
22	23	PIETRAFESA BARBARA n.a. SAN MARCO DEI CAVOTI (BN) il 21/02/1964 c.f. PTRBBR64B61H984O - PROPRIETA' per 1/1	31	192	SEMINATIVO	00	15	80	2,86	5,71	SEMINATIVO	0	0	260	1,90	€ -	€ -	€ 123,50	P2	
			31	334	SEMINATIVO	01	65	80	29,97	59,94	SEMINATIVO	0	0	351	1,90	€ -	€ -	€ 166,73	P1	
23	24	CARPINELLI BRUNO n.a. BENEVENTO (BN) il 06/01/1967 c.f. CRPBRNG7A06A783N - PROPRIETA' per 1000/1000	31	193	SEMINATIVO	00	73	00	13,20	26,39	SEMINATIVO	0	0	430	1,90	€ -	€ -	€ 204,25	P1	
24	25	CARPINELLI MARIO n.a. SAN MARCO DEI CAVOTI (BN) il 09/10/1962 c.f. CRPMRA62R09H984G - PROPRIETA' per 1000/1000	31	194	SEMINATIVO	00	11	10	2,01	4,01	SEMINATIVO	0	0	69	1,90	€ -	€ -	€ 32,78	P2	
25	26	BORRILLO DIODORO n.a. SAN MARCO DEI CAVOTI (BN) il 04/06/1968 c.f. BRRDDR68H04H984Q - PROPRIETA' per 1/1	31	89	SEMINATIVO	00	33	10	5,98	11,97	SEMINATIVO	67	0	81	1,90	€ -	€ 63,65	€ 38,48	P1	
			31	195	SEMINATIVO	00	13	30	2,40	4,81	SEMINATIVO	0	0	67	1,90	€ -	€ -	€ 31,83	P1	
			31	196	SEMINATIVO	00	10	10	1,83	3,65	SEMINATIVO	0	0	61	1,90	€ -	€ -	€ 28,98	P2	
			31	197	SEMINATIVO	00	21	00	3,80	7,59	SEMINATIVO	0	0	121	1,90	€ -	€ -	€ 57,48	P2	
			31	198	SEMINATIVO	00	15	50	2,80	5,60	SEMINATIVO	0	0	105	1,90	€ -	€ -	€ 49,88	P2	
			31	199	SEMINATIVO	00	38	40	6,94	13,88	SEMINATIVO	0	0	219	1,90	€ -	€ -	€ 104,03	P1	
			31	200	SEMINATIVO	00	22	40	4,05	8,10	SEMINATIVO	0	339	126	1,90	€ 644,10	€ -	€ -	€ 59,85	P2
			31	365	SEMINATIVO	00	18	20	3,29	6,58	SEMINATIVO	0	0	111	1,90	€ -	€ -	€ 52,73	P1	
31	603	SEMINATIVO	00	21	48	6,10	8,32	SEMINATIVO	115	0	505	1,90	€ -	€ 109,25	€ 239,88	P2				

Regione Campania
UTILIZZO IDROPOTABILE DELLE ACQUE DELL'INVASO DI CAMPOLATTARO E POTENZIAMENTO DELL'ALIMENTAZIONE POTABILE PER L'AREA BENEVENTANA
- AGGIORNAMENTO -
LOTTO 2

COMUNE DI SAN MARCO DEI CAVOTI (BN)

ELENCO DELLE PARTICELLE CON OCCUPAZIONI

N. D'ORDINE	N. PIANO	DITTA PROPRIETARIA	Dati catastali degli immobili interessati censiti nel N.C.T.							Coltura in atto	Zone da occupare Piano Particolare di esproprio aggiornato			INDENNITA' TOTALE AGGIORNATA DI CUI AL PIANO PARTICELLARE D'ESPROPRIO				note	
			Foglio	Mappale	Qualità	Superficie			Reddito		Superficie da asservire	Superficie da espropriare	Superficie da occupare temporaneamente	Valore venale €/mq	Indennità per terreni agricoli				
						Ha	a	ca	Domin.						Agrario	indennità per esproprio	Indennità per servitù		Inden. per occupaz. Tempar.
A	B	C	D	E	F	G			H	I	L	M	N	O	P	Q	R	S	T
26	27	ZUPPA SAVERIA n.a. SAN MARCO DEI CAVOTI (BN) il 03/04/1964 c.f. ZPPSVR64D43H984M - PROPRIETA' per 9/27 ZUPPA SABRINA n.a. BENEVENTO (BN) il 03/11/2002 c.f. ZPPSRN02S43A783I - PROPRIETA' per 2/27 ZUPPA MARTINA n.a. AGNONE (IS) il 23/05/1996 c.f. ZPPMTN96E63A080J - PROPRIETA' per 2/27 ZUPPA ANTONELLA n.a. BENEVENTO (BN) il 02/12/1998 c.f. ZPPNNL98T42A783N - PROPRIETA' per 2/27 MARINO ANNUNZIATA n.a. SAN MARCO DEI CAVOTI (BN) il 26/03/1939 c.f. MRNNNZ39C66H984S - PROPRIETA' per 9/27 IAPOZZUTO ANTONIETTA n.a. COLLE SANNITA (BN) il 24/11/1974 c.f. PZZNNT74S64C846J - PROPRIETA' per 3/27	31	588	SEMINATIVO	00	17	25	0,00	0,01	SEMINATIVO	277	241	288	1,90	€ 457,90	€ 263,15	€ 136,80	P2
27	28	ZUPPA GIOVANNI n.a. SAN MARCO DEI CAVOTI (BN) il 09/01/1937 c.f. ZPPGNN37A09H984F - PROPRIETA' per 1000/1000	31	589	SEMINATIVO	00	05	85	1,06	2,11	SEMINATIVO	2	141	12	1,90	€ 267,90	€ 1,90	€ 5,70	P2
28	29	COCCA DOMENICO n.a. SAN MARCO DEI CAVOTI (BN) il 16/03/1940 c.f. CCCDNC40C16H984I - PROPRIETA' per 1000/1000	31	590	SEMINATIVO	00	74	50	0,00	25,22	SEMINATIVO	297	0	1765	1,90	€ -	€ 282,15	€ 838,38	P2
			31	591	SEMINATIVO	00	23	80	0,00	7,08	SEMINATIVO	68	0	105	1,90	€ -	€ 64,60	€ 49,88	P2
			31	592	SEMINATIVO	00	04	50	0,00	1,15	SEMINATIVO	11	0	56	1,90	€ -	€ 10,45	€ 26,60	P2
29	30	PICA MASSIMILIANO n.a. BENEVENTO (BN) il 03/02/1977 c.f. PCIMSM77B03A783T - PROPRIETA' per 1/1	31	162	SEMINATIVO	00	12	80	2,31	4,63	SEMINATIVO	28	0	41	1,90	€ -	€ 26,60	€ 19,48	P2
30	32	COCCA DIODORO n.a. SAN MARCO DEI CAVOTI (BN) il 03/03/1952 c.f. CCCDDR52C03H984H - PROPRIETA' per 1/1	31	701	SEMINATIVO	00	45	87	13,03	17,77	SEMINATIVO	43	0	104	1,90	€ -	€ 40,85	€ 49,40	P1
			31	776	SEMINATIVO	01	24	24	35,29	48,12	SEMINATIVO	144	0	557	1,90	€ -	€ 136,80	€ 264,58	P1

Regione Campania
UTILIZZO IDROPOTABILE DELLE ACQUE DELL'INVASO DI CAMPOLATTARO E POTENZIAMENTO DELL'ALIMENTAZIONE POTABILE PER L'AREA BENEVENTANA
- AGGIORNAMENTO -
LOTTO 2

COMUNE DI SAN MARCO DEI CAVOTI (BN)

ELENCO DELLE PARTICELLE CON OCCUPAZIONI

N. D'ORDINE	N. PIANO	DITTA PROPRIETARIA	Dati catastali degli immobili interessati censiti nel N.C.T.								Zone da occupare Piano Particolare di esproprio aggiornato			INDENNITA' TOTALE AGGIORNATA DI CUI AL PIANO PARTICELLARE D'ESPROPRIO				note	
			Foglio	Mappale	Qualità	Superficie			Reddito		Coltura in atto	Superficie da asservire	Superficie da espropriare	Superficie da occupare temporaneamente	Valore venale €/mq	Indennità per terreni agricoli			
						Ha	a	ca	Domin.	Agrario						indennità per esproprio	Indennità per servitù		Inden. per occupaz. Temp.
A	B	C	D	E	F	G			H	I	L	M	N	O	P	Q	R	S	T
31	33	COSTANTINI TEODORINA n.a. BENEVENTO (BN) il 14/01/1966 c.f. CSTTRN66A54A783P - PROPRIETA' per 1/1	31	91	SEMINATIVO	00	10	80	0,00	3,43	VIGNETO	62	0	251	5,60	€ - €	173,60	€ 351,40	MODELLO 26 P2
			31	323	SEMINATIVO	00	10	00	2,84	3,87	SEMINATIVO	50	0	203	1,90	€ - €	47,50	€ 96,43	P1
32	34	ROMAGNOSI SALVATORE n.a. BENEVENTO (BN) il 17/10/1981 c.f. RMGSVT81R17A783E - PROPRIETA' per 1/1	31	324	SEMINATIVO	00	25	90	7,36	10,03	SEMINATIVO	113	0	447	1,90	€ - €	107,35	€ 212,33	P2
33	36	BORRILLO MAURA n.a. BENEVENTO (BN) il 13/02/1984 c.f. BRRMRA84B53A783I - PROPRIETA' per 1/1	31	325	SEMINATIVO	00	11	60	3,29	4,49	SEMINATIVO	0	0	6	1,90	€ - €	- €	2,85	P1
			31	562	SEMINATIVO	00	14	41	4,09	5,58	SEMINATIVO	72	0	212	1,90	€ - €	68,40	€ 100,70	P1
34	37	FERRARO MARIA LIBERA n.a. BENEVENTO (BN) il 17/09/1972 c.f. FRRMLB72P54A783B - PROPRIETA' per 1/1	31	604	SEMINATIVO	00	10	71	3,04	4,15	SEMINATIVO	94	0	419	1,90	€ - €	89,30	€ 199,03	P2
35	39	BORRILLO DIODORO n.a. SAN MARCO DEI CAVOTI (BN) il 04/06/1968 c.f. BRRDDR68H04H984Q - ENFITEUSI per 1/1 COMUNE DI SAN MARCO DEI CAVOTI c.f. 00000000018 - DIRITTO DEL CONCEDEnte per 1/1	31	372	SEMINATIVO	00	15	80	2,86	5,71	SEMINATIVO	29	0	109	1,90	€ - €	27,55	€ 51,78	P1
36	40	CASTELLUCCI NATALINA n.a. SAN MARCO DEI CAVOTI (BN) il 25/12/1953 c.f. CSTNLN53T65H984F - PROPRIETA' per 1000/1000	31	88	SEMINATIVO	00	13	40	2,42	4,84	SEMINATIVO	27	0	55	1,90	€ - €	25,65	€ 26,13	P1
37	41	IALEGGIO MARIA IMMACOLATA n.a. SAN MARCO DEI CAVOTI (BN) il 07/12/1955 c.f. LGGMMM55T47H984J - PROPRIETA' per 1/1	31	362	PASCOLO	00	11	30	0,93	0,53	PASCOLO	1	0	11	1,50	€ - €	0,75	€ 4,13	P1
38	42	PEZZUTO DIODORA n.a. SAN MARCO DEI CAVOTI (BN) il 15/10/1954 c.f. PZZDDR54R55H984K - PROPRIETA' per 1000/1000	31	359	SEMINATIVO	00	51	30	14,57	19,87	SEMINATIVO	21	0	138	1,90	€ - €	19,95	€ 65,55	P2

LEGENDA

PARTICELLE GIA' PRESENTI NEL PFTE
- P1 -

PARTICELLE GIA' PRESENTI NEL PFTE CON INTEGRAZIONI
- P2 -

NUOVE PARTICELLE NON PRESENTI NEL PFTE
- P3 -

Regione Campania
UTILIZZO IDROPOTABILE DELLE ACQUE DELL'INVASO DI CAMPOLATTARO E POTENZIAMENTO DELL'ALIMENTAZIONE POTABILE PER L'AREA BENEVENTANA
- AGGIORNAMENTO -
LOTTO 2

COMUNE DI SAN MARCO DEI CAVOTI (BN)

ELENCO DELLE PARTICELLE CON OCCUPAZIONI

N. D'ORDINE	N. PIANO	DITTA PROPRIETARIA	Dati catastali degli immobili interessati censiti nel N.C.T.								Zone da occupare Piano Particolare di esproprio aggiornato			INDENNITA' TOTALE AGGIORNATA DI CUI AL PIANO PARTICELLARE D'ESPROPRIO				note	
			Foglio	Mappale	Qualità	Superficie			Reddito		Coltura in atto	Superficie da asservire	Superficie da espropriare	Superficie da occupare temporaneamente	Valore venale €/mq	Indennità per terreni agricoli			
						Ha	a	ca	Domin.	Agrario						indennità per esproprio	Indennità per servizi		Inden. per occupaz. Temp.
A	B	C	D	E	F	G			H	I	L	M	N	O	P	Q	R	S	T
39	43	IALEGGIO ANTONIO n.a. SAN MARCO DEI CAVOTI (BN) il 02/02/1952 c.f. LGGNTN52B02H984A - PROPRIETA' per 1/1	31	140	SEMINATIVO	00	23	60	6,70	9,14	SEMINATIVO	69	0	276	1,90	€ -	€ 65,55	€ 131,10	P2
40	44	SPAGNOLETTI REGINA n.a. MOLINARA (BN) il 24/08/1957 c.f. SPGRGN57M64F287T - PROPRIETA' per 1/1	31	135	SEMINATIVO	00	07	90	2,24	3,06	SEMINATIVO	30	0	122	1,90	€ -	€ 28,50	€ 57,95	P2
			31	136	SEMINATIVO	00	14	00	3,98	5,42	SEMINATIVO	51	0	204	1,90	€ -	€ 48,45	€ 96,90	P1
			31	139	SEMINATIVO	00	06	00	1,70	2,32	SEMINATIVO	20	0	80	1,90	€ -	€ 19,00	€ 38,00	P2
41	45	SPAGNOLETTI REGINA n.a. MOLINARA (BN) il 24/08/1957 c.f. SPGRGN57M64F287T - PROPRIETA' per 1/3 SPAGNOLETTI NICOLA n.a. MOLINARA (BN) il 26/11/1952 c.f. SPGNCL52S26F287U - PROPRIETA' per 1/3 SPAGNOLETTI GIUSEPPA n.a. MOLINARA (BN) il 25/04/1955 c.f. SPGGPP55D65F287P - PROPRIETA' per 1/3	31	137	SEMINATIVO	00	12	00	3,41	4,65	SEMINATIVO	40	0	160	1,90	€ -	€ 38,00	€ 76,00	P1
			31	138	SEMINATIVO	00	25	20	7,16	9,76	SEMINATIVO	80	0	323	1,90	€ -	€ 76,00	€ 153,43	P2
42	46	VIOLA ANGELA n.a. REINO (BN) il 14/11/1965 c.f. VLINGL65S54H227A - USUFRUTTO per 1/2 CARPINELLI DIODORO n.a. BENEVENTO (BN) il 15/02/1986 c.f. CRPDDR86B15A783T - NUDA PROPRIETA' per 1/1 CARPINELLI CARMINE n.a. SAN MARCO DEI CAVOTI (BN) il 19/01/1955 c.f. CRPCMN55A19H9840 - USUFRUTTO per 1/2	31	131	SEMINATIVO	00	07	80	0,00	1,70	SEMINATIVO	0	0	1	1,90	€ -	€ -	€ 0,48	P1
			31	132	SEMIN ARBOR	00	03	90	1,31	1,51	SEMIN ARBOR	41	0	108	3,30	€ -	€ 67,65	€ 89,10	P1
			31	134	SEMINATIVO	00	07	70	2,19	2,98	SEMINATIVO	32	0	129	1,90	€ -	€ 30,40	€ 61,28	P2
43	47	CARPINELLI DIODORO n.a. BENEVENTO (BN) il 15/02/1986 c.f. CRPDDR86B15A783T - PROPRIETA' per 1/1	31	133	SEMINATIVO	00	08	00	2,27	3,10	SEMINATIVO	31	0	123	1,90	€ -	€ 29,45	€ 58,43	P1
			31	885	SEMINATIVO	00	50	00	9,04	18,08	SEMINATIVO	1	0	56	1,90	€ -	€ 0,95	€ 26,60	P2
44	49	SPAGNOLETTI MARIA LUCIA n.a. BENEVENTO (BN) il 24/03/1969 c.f. SPGMLC69C64A783G - PROPRIETA' per 1000/1000	31	146	SEMINATIVO	00	53	80	9,72	19,45	SEMINATIVO	205	0	1 145	1,90	€ -	€ 194,75	€ 543,88	P2

Regione Campania
UTILIZZO IDROPOTABILE DELLE ACQUE DELL'INVASO DI CAMPOLATTARO E POTENZIAMENTO DELL'ALIMENTAZIONE POTABILE PER L'AREA BENEVENTANA
- AGGIORNAMENTO -
LOTTO 2

COMUNE DI SAN MARCO DEI CAVOTI (BN)

ELENCO DELLE PARTICELLE CON OCCUPAZIONI

N. D'ORDINE	N. PIANO	DITTA PROPRIETARIA	Dati catastali degli immobili interessati censiti nel N.C.T.								Zone da occupare Piano Particellare di esproprio aggiornato			INDENNITA' TOTALE AGGIORNATA DI CUI AL PIANO PARTICELLARE D'ESPROPRIO				note	
			Foglio	Mappale	Qualità	Superficie			Reddito		Coltura in atto	Superficie da asservire	Superficie da espropriare	Superficie da occupare temporaneamente	Valore venale €/mq	Indennità per terreni agricoli			
						Ha	a	ca	Domin.	Agrario						indennità per esproprio	Indennità per servitù		Inden. per occupaz. Temp.
A	B	C	D	E	F	G			H	I	L	M	N	O	P	Q	R	S	T
45	50	MARINO ANNA n.a. SAN MARCO DEI CAVOTI (BN) il 11/09/1956 c.f. MRNNNA56P51H984E - PROPRIETA' per 1/1	31	145	SEMINATIVO	00	37	70	6,81	13,63	SEMINATIVO	16	0	40	1,90	€ -	€ 15,20	€ 19,00	P1
46	51	CORMANO ANTONIO n.a. SAN MARCO DEI CAVOTI (BN) il 04/05/1966 c.f. CRMNTN66E04H984I - PROPRIETA' per 1000/1000	33	301	SEMINATIVO	01	27	71	36,28	49,47	SEMINATIVO	153	0	681	1,90	€ -	€ 145,35	€ 323,48	P1
47	52	COCCA CONCETTA - COMPROPRIETARIO per 1000/1000 COCCA ANTONIO - COMPROPRIETARIO per 1000/1000	33	15	SEMINATIVO	00	42	00	11,93	16,27	SEMINATIVO	248	0	713	1,90	€ -	€ 235,60	€ 338,68	P2
48	53	COCCA MICHELE n.a. SAN MARCO DEI CAVOTI (BN) il 01/01/1946 c.f. CCCMHL46A01H984J - PROPRIETA' per 1000/1000	33	16	VIGNETO	01	33	60	82,80	72,45	VIGNETO	81	0	635	5,60	€ -	€ 226,80	€ 889,00	P1
			33	77	VIGNETO	00	25	40	15,74	13,77	VIGNETO	0	0	79	5,60	€ -	€ -	€ 110,60	P2
49	54	MARTINELLI BARBARA n.a. SAN MARCO DEI CAVOTI (BN) il 21/10/1948 c.f. MRTBBR48R61H984N - USUFRUTTO per 1/1 FERRARO LIBERO n.a. SAN MARCO DEI CAVOTI (BN) il 21/05/1972 c.f. FRRLBR72E21H984L - NUDA PROPRIETA' per 1/1	33	13	SEMINATIVO	00	77	40	21,99	29,98	SEMINATIVO	166	0	656	1,90	€ -	€ 157,70	€ 311,60	P2
			33	56	SEMINATIVO	00	65	20	0,00	23,17	VIGNETO	192	0	694	5,60	€ -	€ 537,60	€ 971,60	MODELLO 26 P2
50	55	CARPINELLI CARMINE n.a. SAN MARCO DEI CAVOTI (BN) il 19/01/1955 c.f. CRPCMNS5A19H984O - USUFRUTTO per 1/1 CARPINELLI GESSICA n.a. BENEVENTO (BN) il 05/03/1991 c.f. CRPGSC91C45A783R - NUDA PROPRIETA' per 1/1	33	28	SEMINATIVO	00	28	00	7,95	10,85	SEMINATIVO	50	0	196	1,90	€ -	€ 47,50	€ 93,10	P2
51	56	CARPINELLI GESSICA n.a. BENEVENTO (BN) il 05/03/1991 c.f. CRPGSC91C45A783R - PROPRIETA' per 1/1	33	93	SEMINATIVO	00	41	60	11,82	16,11	SEMINATIVO	502	0	1 754	1,90	€ -	€ 476,90	€ 833,15	P2

Regione Campania
UTILIZZO IDROPOTABILE DELLE ACQUE DELL'INVASO DI CAMPOLATTARO E POTENZIAMENTO DELL'ALIMENTAZIONE POTABILE PER L'AREA BENEVENTANA
- AGGIORNAMENTO -
LOTTO 2

COMUNE DI SAN MARCO DEI CAVOTI (BN)

ELENCO DELLE PARTICELLE CON OCCUPAZIONI

N. D'ORDINE	N. PIANO	DITTA PROPRIETARIA	Dati catastali degli immobili interessati censiti nel N.C.T.								Zone da occupare Piano Particolare di esproprio aggiornato			INDENNITA' TOTALE AGGIORNATA DI CUI AL PIANO PARTICELLARE D'ESPROPRIO				note		
			Foglio	Mappale	Qualità	Superficie			Reddito		Coltura in atto	Superficie da asservire	Superficie da espropriare	Superficie da occupare temporaneamente	Valore venale €/mq	Indennità per terreni agricoli				
						Ha	a	ca	Domin.	Agrario						indennità per esproprio	Indennità per servizi		Inden. per occupaz. Temp.	
A	B	C	D	E	F	G			H	I	L	M	N	O	P	Q	R	S	T	
52	57	BORRILLO DINO n.a. BENEVENTO (BN) il 31/07/1974 c.f. BRRDNI74L31A783M - PROPRIETA' per 1/1	33	73	SEMINATIVO	00	21	40	6,08	8,29	SEMINATIVO	0	0	69	1,90	€ -	€ -	€ -	32,78	P2
			33	74	SEMINATIVO	00	22	20	6,31	8,60	SEMINATIVO	0	0	87	1,90	€ -	€ -	€ -	41,33	P2
			33	75	SEMINATIVO	00	27	40	7,78	10,61	SEMINATIVO	0	0	91	1,90	€ -	€ -	€ -	43,23	P2
			33	108	SEMINATIVO	00	06	60	1,87	2,56	SEMINATIVO	0	0	87	1,90	€ -	€ -	€ -	41,33	P2
			33	215	SEMINATIVO	00	37	05	10,52	14,35	SEMINATIVO	0	0	147	1,90	€ -	€ -	€ -	69,83	P2
			33	216	SEMINATIVO	00	34	55	9,81	13,38	SEMINATIVO	0	0	361	1,90	€ -	€ -	€ -	171,48	P1
53	59	PAPA ANTONIO n.a. SAN MARCO DEI CAVOTI (BN) il 14/10/1965 c.f. PPANTN65R14H984M - PROPRIETA' per 1/2 GAGLIARDI FIORELLA n.a. CAMPOLATTARO (BN) il 15/06/1969 c.f. GGLFLL69H558541S - PROPRIETA' per 1/2	33	30	SEMINATIVO	00	20	60	5,85	7,98	SEMINATIVO	0	0	70	1,90	€ -	€ -	€ -	33,25	P2
54	60	CASCIANO ANTONIETTA n.a. BENEVENTO (BN) il 27/08/1975 c.f. CSCNNT75M67A783T - PROPRIETA' per 1/1	33	31	SEMINATIVO	00	46	20	8,35	16,70	SEMINATIVO	0	0	133	1,90	€ -	€ -	€ -	63,18	P2
			33	78	SEMINATIVO	00	56	10	10,14	20,28	SEMINATIVO	0	0	292	1,90	€ -	€ -	€ -	138,70	P2
55	61	CARPINELLI PASQUALINA n.a. SAN MARCO DEI CAVOTI (BN) il 12/11/1962 c.f. CRPPQL62S52H984L - PROPRIETA' per 1000/1000	33	114	SEMINATIVO	00	47	60	8,60	17,21	SEMINATIVO	0	0	182	1,90	€ -	€ -	€ -	86,45	P1
56	62	CARPINELLI PASQUALINA n.a. SAN MARCO DEI CAVOTI (BN) il 12/11/1962 c.f. CRPPQL62S52H984L - PROPRIETA' per 1000/2000 DE CORSO ANTONELLA n.a. BENEVENTO (BN) il 14/09/1989 c.f. DCRNNL89P54A783I - PROPRIETA' per 1000/2000	33	153	SEMINATIVO	00	37	93	10,77	14,69	SEMINATIVO	0	0	228	1,90	€ -	€ -	€ -	108,30	P1

Regione Campania
UTILIZZO IDROPOTABILE DELLE ACQUE DELL'INVASO DI CAMPOLATTARO E POTENZIAMENTO DELL'ALIMENTAZIONE POTABILE PER L'AREA BENEVENTANA
- AGGIORNAMENTO -
LOTTO 2

COMUNE DI SAN MARCO DEI CAVOTI (BN)

ELENCO DELLE PARTICELLE CON OCCUPAZIONI

N. D'ORDINE	N. PIANO	DITTA PROPRIETARIA	Dati catastali degli immobili interessati censiti nel N.C.T.							Zone da occupare Piano Particellare di esproprio aggiornato			INDENNITA' TOTALE AGGIORNATA DI CUI AL PIANO PARTICELLARE D'ESPROPRIO				note			
			Foglio	Mappale	Qualità	Superficie			Reddito		Coltura in atto	Superficie da asservire	Superficie da espropriare	Superficie da occupare temporaneamente	Valore venale €/mq	Indennità per terreni agricoli				
						Ha	a	ca	Domin.	Agrario						indennità per esproprio		Indennità per servitù	Inden. per occupaz. Temp.	
A	B	C	D	E	F	G			H	I	L	M	N	O	P	Q	R	S	T	
57	63	DE CORSO MARIO n.a. SAN MARCO DEI CAVOTI (BN) il 22/02/1964 c.f. DCRMRA64B22H984E - PROPRIETA' per 1/5 DE CORSO GIUSEPPE n.a. SAN MARCO DEI CAVOTI (BN) il 07/01/1949 c.f. DCRGPP49A07H984S - PROPRIETA' per 1/5 DE CORSO ANTONIO n.a. SAN MARCO DEI CAVOTI (BN) il 29/07/1922 c.f. DCRNTN22L29H984G - PROPRIETA' per 1/5 DE CORSO ANGELO n.a. SAN MARCO DEI CAVOTI (BN) il 22/08/1959 c.f. DCRNGL59M22H984S - PROPRIETA' per 1/5 CARPINELLI NICOLINA n.a. SAN MARCO DEI CAVOTI (BN) il 01/06/1924 c.f. CRPNLN24H41H984A - PROPRIETA' per 1/5	33	156	SEMINATIVO	00	07	64	2,17	2,96	SEMINATIVO	0	0	26	1,90	€ -	€ -	€ -	12,35	P2
58	64	DE CORSO MARIO n.a. SAN MARCO DEI CAVOTI (BN) il 22/02/1964 c.f. DCRMRA64B22H984E - PROPRIETA' per 1000/1000	33	413	SEMINATIVO	00	86	12	24,46	33,36	SEMINATIVO	0	0	488	1,90	€ -	€ -	€ -	231,80	P1
59	65	CASCIANO DIODORINA n.a. SAN MARCO DEI CAVOTI (BN) il 23/03/1939 c.f. CSCDRN39C63H984B - PROPRIETA' per 1000/1000	33	283	SEMINATIVO	00	69	00	19,60	26,73	SEMINATIVO	0	0	165	1,90	€ -	€ -	€ -	78,38	P1
60	66	DE LUCA CLELIA n.a. BENEVENTO (BN) il 03/09/1947 c.f. DLCCLL47P43A783Y - PROPRIETA' per 1/3 CASCIANO ANTONELLA n.a. BENEVENTO (BN) il 22/11/1974 c.f. CSCNNL74S62A783S - PROPRIETA' per 1/3 CASCIANO ANGELO n.a. BENEVENTO (BN) il 22/11/1974 c.f. CSCNGL74S22A783J - PROPRIETA' per 1/3	33	285	SEMINATIVO	00	31	70	9,00	12,28	SEMINATIVO	0	0	118	1,90	€ -	€ -	€ -	56,05	P1
61	67	CASCIANO ANGELO n.a. BENEVENTO (BN) il 22/11/1974 c.f. CSCNGL74S22A783J - PROPRIETA' per 10000/10000	33	286	SEMINATIVO	00	26	30	7,47	10,19	SEMINATIVO	0	0	149	1,90	€ -	€ -	€ -	70,78	P2
62	68	IACOCCA ANGELO n.a. SAN MARCO DEI CAVOTI (BN) il 09/10/1949 c.f. CCCNGL49R09H984N - PROPRIETA' per 1000/1000	33	284	SEMINATIVO	00	50	52	14,35	19,57	SEMINATIVO	0	0	248	1,90	€ -	€ -	€ -	117,80	P1

Regione Campania
UTILIZZO IDROPOTABILE DELLE ACQUE DELL'INVASO DI CAMPOLATTARO E POTENZIAMENTO DELL'ALIMENTAZIONE POTABILE PER L'AREA BENEVENTANA
- AGGIORNAMENTO -
LOTTO 2

COMUNE DI SAN MARCO DEI CAVOTI (BN)

ELENCO DELLE PARTICELLE CON OCCUPAZIONI

N. D'ORDINE	N. PIANO	DITTA PROPRIETARIA	Dati catastali degli immobili interessati censiti nel N.C.T.							Zone da occupare Piano Particolare di esproprio aggiornato			INDENNITA' TOTALE AGGIORNATA DI CUI AL PIANO PARTICELLARE D'ESPROPRIO				note		
			Foglio	Mappale	Qualità	Superficie			Reddito		Coltura in atto	Superficie da asservire	Superficie da espropriare	Superficie da occupare temporaneamente	Valore venale €/mq	Indennità per terreni agricoli			
						Ha	a	ca	Domin.	Agrario						indennità per esproprio		Indennità per servitù	Inden. per occupaz. Temp.
A	B	C	D	E	F	G			H	I	L	M	N	O	P	Q	R	S	T
63	69	VARRIALE SIMONETTA n.a. ROMA (RM) il 03/09/1945 c.f. VRRSNT45P43H501K - PROPRIETA' per 3/9 PREZIOSI MARCO n.a. ROMA (RM) il 24/09/1972 c.f. PRZMRC72P24H501O - PROPRIETA' per 2/9 PREZIOSI LUCA n.a. ROMA (RM) il 06/07/1980 c.f. PRZLCU80L06H501H - PROPRIETA' per 2/9 PREZIOSI ANTONIO n.a. ROMA (RM) il 29/02/1976 c.f. PRZNTN76B29H501T - PROPRIETA' per 2/9	37	460	SEMINATIVO	00	97	98	17,71	35,42	SEMINATIVO	0	0	838	1,90	€ -	€ -	€ 398,05	P1
			37	711	SEMINATIVO	01	39	80	25,27	50,54	SEMINATIVO	0	0	4 994	1,90	€ -	€ -	€ 2 372,15	P2
64	70	ANAS S.P.A. c.f. 80208450587 - PROPRIETA' per 1000/1000	38	464	PASCOLO	00	21	40	1,77	0,99	PASCOLO	88	0	346	1,50	€ -	€ 66,00	€ 129,75	P1
			38	470	SEMINATIVO	00	35	00	9,94	13,56	SEMINATIVO	168	0	673	1,90	€ -	€ 159,60	€ 319,68	P2
65	71	DE CORSO BRUNO n.a. BENEVENTO (BN) il 04/08/1968 c.f. DCRBRN68M04A783R - PROPRIETA' per 2/6 DE CORSO AURORA n.a. BENEVENTO (BN) il 07/07/2005 c.f. DCRRA05L47A783B - PROPRIETA' per 1/6 DE CORSO ANTONIO n.a. BENEVENTO (BN) il 26/05/1958 c.f. DCRNTN58E26A783G - PROPRIETA' per 2/6 DE CORSO ANTONELLA n.a. BENEVENTO (BN) il 11/11/2000 c.f. DCRNNL00S51A783H - PROPRIETA' per 1/6 DE CORSO ALDO n.a. SAN MARCO DEI CAVOTI (BN) il 22/05/1963 c.f. DCRDA63E22H984K - USO per 1/3	38	339	SEMINATIVO	00	61	33	17,42	23,76	SEMINATIVO	0	0	154	1,90	€ -	€ -	€ 73,15	P1
66	72	CLEMENTE SAVERIO n.a. BENEVENTO (BN) il 12/10/1970 c.f. CLMSVR70R12A783M - PROPRIETA' per 1/1	38	307	SEMINATIVO	01	03	40	29,37	40,05	SEMINATIVO	0	0	422	1,90	€ -	€ -	€ 200,45	P2
67	73	COCCA ROSA ; FU GIUSEPPE MAR TREMONTE MICHELE - PROPRIETA' per 1000/1000	42	280	SEMINATIVO	00	53	00	15,05	20,53	SEMINATIVO	0	0	816	1,90	€ -	€ -	€ 387,60	P2

Regione Campania
UTILIZZO IDROPOTABILE DELLE ACQUE DELL'INVASO DI CAMPOLATTARO E POTENZIAMENTO DELL'ALIMENTAZIONE POTABILE PER L'AREA BENEVENTANA
- AGGIORNAMENTO -
LOTTO 2

COMUNE DI SAN MARCO DEI CAVOTI (BN)

ELENCO DELLE PARTICELLE CON OCCUPAZIONI

N. D'ORDINE	N. PIANO	DITTA PROPRIETARIA	Dati catastali degli immobili interessati censiti nel N.C.T.								Zone da occupare Piano Particellare di esproprio aggiornato			INDENNITA' TOTALE AGGIORNATA DI CUI AL PIANO PARTICELLARE D'ESPROPRIO				note		
			Foglio	Mappale	Qualità	Superficie			Reddito		Coltura in atto	Superficie da asservire	Superficie da espropriare	Superficie da occupare temporaneamente	Valore venale €/mq	Indennità per terreni agricoli				
						Ha	a	ca	Domin.	Agrario						indennità per esproprio	Indennità per servitù		Inden. per occupaz. Temp.	
A	B	C	D	E	F	G			H	I	L	M	N	O	P	Q	R	S	T	
68	74	PARLETTA ANTONIETTA n.a. SAN MARCO DEI CAVOTI (BN) il 22/02/1922 c.f. PRLNNT2B62H984J - USUFRUTTUARIO PARZIALE PER per 1000/1000 COCCA MARIA n.a. SAN MARCO DEI CAVOTI (BN) il 02/01/1949 c.f. CCCMRA49A42H984B - PROPRIETA' per 1/2 COCCA GIOVANNI n.a. SAN MARCO DEI CAVOTI (BN) il 23/06/1957 - PROPRIETA' per 1/2	42	221	SEMINATIVO	00	19	60	5,57	7,59	SEMINATIVO	0	0	144	1,90	€ -	€ -	€ -	68,40	P2
69	75	C'OCICA EMILIO ; FU FRANCESCO - PROPRIETA' per 1000/1000	42	32	SEMINATIVO	00	20	40	5,79	7,90	SEMINATIVO	0	0	107	1,90	€ -	€ -	€ -	50,83	P2
70	76	COCCA CONCETTA ; FU FRANCESCO MAR FERRARO - PROPRIETA' per 1000/1000	42	222	SEMINATIVO	00	23	30	6,62	9,03	SEMINATIVO	0	0	134	1,90	€ -	€ -	€ -	63,65	P2
71	77	SOCIETA' AGRICOLA COCCA S.A.S. DI COCCA DAVIDE c.f. 01780420624 - PROPRIETA' per 1/1	42	362	SEMINATIVO	00	46	40	13,18	17,97	SEMINATIVO	0	0	272	1,90	€ -	€ -	€ -	129,20	P2
72	78	COCCA ANTONIETTA n.a. SAN MARCO DEI CAVOTI (BN) il 08/01/1952 c.f. CCCNNT52A48H984S - PROPRIETA' per 1000/1000	42	33	SEMINATIVO	00	20	80	5,91	8,06	SEMINATIVO	0	0	178	1,90	€ -	€ -	€ -	84,55	P2
			42	223	SEMINATIVO	00	24	10	6,85	9,33	SEMINATIVO	0	0	112	1,90	€ -	€ -	€ -	53,20	P2
73	79	COCCA EMMA ANGIOLINA n.a. PESCO SANNITA (BN) il 25/11/1950 c.f. CCCMNG50S65G494X - PROPRIETA' per 1/1	42	34	SEMINATIVO	00	22	50	6,39	8,72	SEMINATIVO	0	0	98	1,90	€ -	€ -	€ -	46,55	P2
			42	224	SEMINATIVO	00	20	10	5,71	7,79	SEMINATIVO	0	0	94	1,90	€ -	€ -	€ -	44,65	P2
74	80	RICCI GRAZIELLA n.a. BENEVENTO (BN) il 16/08/1981 c.f. RCCGZL81M56A783P - PROPRIETA' per 1/1	42	225	SEMINATIVO	00	15	30	4,35	5,93	SEMINATIVO	0	0	59	1,90	€ -	€ -	€ -	28,03	P2
			42	226	SEMINATIVO	00	16	90	4,80	6,55	SEMINATIVO	0	0	61	1,90	€ -	€ -	€ -	28,98	P2
			42	227	SEMINATIVO	00	11	40	3,24	4,42	SEMINATIVO	0	0	46	1,90	€ -	€ -	€ -	21,85	P2
75	1085	CARPINELLI DIODORO nato a BENEVENTO (BN) il 15/02/1986 cod. fisc. CRPDDR86B15A783T prop. 1/1	31	130	semin arb	00	3	0	1,01	1,16	semin arb	0	0	6	3,30	€ -	€ -	€ -	4,95	P1

Regione Campania
UTILIZZO IDROPOTABILE DELLE ACQUE DELL'INVASO DI CAMPOLATTARO E POTENZIAMENTO DELL'ALIMENTAZIONE POTABILE PER L'AREA BENEVENTANA
- AGGIORNAMENTO -
LOTTO 2

COMUNE DI SAN MARCO DEI CAVOTI (BN)

ELENCO DELLE PARTICELLE CON OCCUPAZIONI

N. D'ORDINE	N. PIANO	DITTA PROPRIETARIA	Dati catastali degli immobili interessati censiti nel N.C.T.									Zone da occupare Piano Particolare di esproprio aggiornato			INDENNITA' TOTALE AGGIORNATA DI CUI AL PIANO PARTICELLARE D'ESPROPRIO				note
			Foglio	Mappale	Qualità	Superficie			Reddito		Coltura in atto	Superficie da asservire	Superficie da espropriare	Superficie da occupare temporaneamente	Valore venale €/mq	Indennità per terreni agricoli			
						Ha	a	ca	Domini.	Agrario						indennità per esproprio	Indennità per servitù	Inden. per occupaz. Temporar.	
A	B	C	D	E	F	G			H	I	L	M	N	O	P	Q	R	S	T
76	1086	BORRILLO ELVA nata a BENEVENTO (BN) il 11/03/1977 cod. fisc. BRRLVE77C51A783M prop. 1/1	31	87	seminativo	00	11	10	2,01	4,01	seminativo	0	0	5	3,30	€ -	€ -	€ 4,13	P1
77	1087	CAVOTO DIODORO nato a SAN MARCO DEI CAVOTI (BN) il 22/05/1958 cod. fisc. CVTDDR58E22H984T prop. 1/1	31	618	seminativo	00	27	42	4,96	9,91	seminativo	0	0	45	3,30	€ -	€ -	€ 37,13	P1
78	1088	CAVOTO DIODORO nato a SAN MARCO DEI CAVOTI (BN) il 22/05/1958 cod. fisc. CVTDDR58E22H984T prop. 1/1	31	620	seminativo	00	24	99	4,52	9,03	seminativo	0	0	116	3,30	€ -	€ -	€ 95,70	P1
79	1089	CAVOTO DIODORO nato a SAN MARCO DEI CAVOTI (BN) il 22/05/1958 cod. fisc. CVTDDR58E22H984T prop. 1000/1000 COCCA ROSARIA nata a SAN MARCO DEI CAVOTI (BN) il 02/10/1926 cod. fisc. CCCRSR26R42H984B Usufrutto 1000/1000	31	518	seminativo	00	20	41	3,69	7,38	seminativo	0	0	105	3,30	€ -	€ -	€ 86,63	P1
80	1090	CAVOTO GIUSEPPE nato a SAN MARCO DEI CAVOTI (BN) il 21/03/1961 cod. fisc. CVTGPP61C21H984C nuda proprietà 1000/1000 COCCA ROSARIA nata a SAN MARCO DEI CAVOTI (BN) il 02/10/1926 cod. fisc. CCCRSR26R42H984B Usufrutto 1000/1000	31	709	seminativo	00	7	0	1,27	2,53	seminativo	0	0	33	3,30	€ -	€ -	€ 27,23	P1
81	1091	COCCA ROSARIA nato/a a SAN MARCO DEI CAVOTI (BN) il 07/10/1926 prop. 1000/1000	31	722	seminativo	00	2	6	0,59	0,80	seminativo	0	0	45	3,30	€ -	€ -	€ 37,13	P1
82	1092	CAVOTO GIUSEPPE nato a SAN MARCO DEI CAVOTI (BN) il 21/03/1961 cod. fisc. CVTGPP61C21H984C nuda proprietà 1000/1000 COCCA ROSARIA nata a SAN MARCO DEI CAVOTI (BN) il 02/10/1926 cod. fisc. CCCRSR26R42H984B Usufrutto 1000/1000	31	714	seminativo	00	7	43	2,11	2,88	seminativo	0	0	32	3,30	€ -	€ -	€ 26,40	P1

Regione Campania
UTILIZZO IDROPOTABILE DELLE ACQUE DELL'INVASO DI CAMPOLATTARO E POTENZIAMENTO DELL'ALIMENTAZIONE POTABILE PER L'AREA BENEVENTANA
- AGGIORNAMENTO -
LOTTO 2

COMUNE DI SAN MARCO DEI CAVOTI (BN)

ELENCO DELLE PARTICELLE CON OCCUPAZIONI

N. D'ORDINE	N. PIANO	DITTA PROPRIETARIA	Dati catastali degli immobili interessati censiti nel N.C.T.								Zone da occupare Piano Particellare di esproprio aggiornato			INDENNITA' TOTALE AGGIORNATA DI CUI AL PIANO PARTICELLARE D'ESPROPRIO				note	
			Foglio	Mappale	Qualità	Superficie			Reddito		Coltura in atto	Superficie da asservire	Superficie da espropriare	Superficie da occupare temporaneamente	Valore venale €/mq	Indennità per terreni agricoli			
						Ha	a	ca	Domin.	Agrario						indennità per esproprio	Indennità per servizi		Inden. per occupaz. Temp.
A	B	C	D	E	F	G			H	I	L	M	N	O	P	Q	R	S	T
83	1093	DE CORSO GIOVANNA nata a SAN MARCO DEI CAVOTI (BN) il 21/12/1940 cod. fisc. DCRGNN40T61H984A prop. 1000/1000	31	628	semnativo	00	6	25	1,78	2,42	semnativo	0	0	32	3,30	€ -	€ -	€ 26,40	P1
84	1094	DE CORSO GIOVANNA nata a SAN MARCO DEI CAVOTI (BN) il 21/12/1940 cod. fisc. DCRGNN40T61H984A prop. 1000/1000	31	626	semnativo	00	6	26	1,78	2,42	semnativo	0	0	33	3,30	€ -	€ -	€ 27,23	P1
85	1095	DE CORSO GIOVANNA nata a SAN MARCO DEI CAVOTI (BN) il 21/12/1940 cod. fisc. DCRGNN40T61H984A prop. 1000/1000	31	624	semnativo	00	6	25	1,78	2,42	semnativo	0	0	24	3,30	€ -	€ -	€ 19,80	P1
86	1096	DE CORSO GIOVANNA nata a SAN MARCO DEI CAVOTI (BN) il 21/12/1940 cod. fisc. DCRGNN40T61H984A prop. 1000/1000	31	622	semnativo	00	6	35	1,80	2,46	semnativo	0	0	28	3,30	€ -	€ -	€ 23,10	P1
87	1097	BORRILLO ROSETTA nata a SVIZZERA (EE) il 21/11/1964 cod. fisc. BRRRTT64S61Z133R prop. 1/2 BORRILLO VALENTINO nato a SAN MARCO DEI CAVOTI (BN) il 18/02/1967 cod. fisc. BRRVNT67B18H984Q prop. 1/2	31	336	semnativo	00	22	10	6,28	8,56	semnativo	0	0	48	3,30	€ -	€ -	€ 39,60	P1
88	1098	SORIANO CAROLINA nata a SAN MARCO DEI CAVOTI (BN) il 01/01/1951 cod. fisc. SRNCLN51A41H984C prop. 1000/1000	31	335	semnativo	00	24	20	6,87	9,37	semnativo	0	0	59	3,30	€ -	€ -	€ 48,68	P1
89	1099	SORIANO VINCENZO nato a SAN MARCO DEI CAVOTI (BN) il 14/01/1951 cod. fisc. SRNVCN51A14H984C prop. 500/1000 ZUPPA ANNA nata a SAN MARCO DEI CAVOTI (BN) il 02/03/1930 cod. fisc. ZPPNNA30C42H984K prop. 500/1000	31	231	semnativo	00	22	70	6,45	8,79	semnativo	0	0	45	3,30	€ -	€ -	€ 37,13	P1
90	1100	SORIANO INCORONATA nata a SAN MARCO DEI CAVOTI (BN) il 26/04/1930 cod. fisc. SRNNRN30D66H984H proprietà	31	230	semnativo	00	62	60	17,78	24,25	semnativo	0	0	141	3,30	€ -	€ -	€ 116,33	P1

Regione Campania
UTILIZZO IDROPOTABILE DELLE ACQUE DELL'INVASO DI CAMPOLATTARO E POTENZIAMENTO DELL'ALIMENTAZIONE POTABILE PER L'AREA BENEVENTANA
- AGGIORNAMENTO -
LOTTO 2

COMUNE DI SAN MARCO DEI CAVOTI (BN)

ELENCO DELLE PARTICELLE CON OCCUPAZIONI

N. D'ORDINE	N. PIANO	DITTA PROPRIETARIA	Dati catastali degli immobili interessati censiti nel N.C.T.							Zone da occupare Piano Particellare di esproprio aggiornato			INDENNITA' TOTALE AGGIORNATA DI CUI AL PIANO PARTICELLARE D'ESPROPRIO				note		
			Foglio	Mappale	Qualità	Superficie			Reddito		Coltura in atto	Superficie da asservire	Superficie da espropriare	Superficie da occupare temporaneamente	Valore venale €/mq	Indennità per terreni agricoli			
						Ha	a	ca	Domin.	Agrario						indennità per esproprio		Indennità per servitù	Inden. per occupaz. Temp.
A	B	C	D	E	F	G			H	I	L	M	N	O	P	Q	R	S	T
91	1101	ZUPPA ANDREA nato a BENEVENTO (BN) il 07/02/1984 cod. fisc. ZPPNDR84B07A783U prop. 1000/1000	31	901	semintivo	00	58	83	8,42	11,48	vigneto	0	0	37	5,60	€ -	€ -	€ 51,80	P1
92	1102	ZUPPA GIANFRANCO nato a BENEVENTO (BN) il 25/08/1980 cod. fisc. ZPPGFR80M25A783F prop. 1000/1000	31	904	semintivo	01	11	19	3,55	4,84	semintivo	0	0	281	3,30	€ -	€ -	€ 231,83	P1
93	1103	ZUPPA ANDREA nato a BENEVENTO (BN) il 07/02/1984 cod. fisc. ZPPNDR84B07A783U prop. 1/1	31	224	semintivo	00	53	20	15,11	20,61	semintivo	0	0	84	3,30	€ -	€ -	€ 69,30	P1
94	1104	PITEO DANIELA nata a BENEVENTO (BN) il 03/05/1989 cod. fisc. PTIDNL89E43A783Z prop. 1/1	31	222	semintivo	00	7	60	2,16	2,94	semintivo	0	0	21	3,30	€ -	€ -	€ 17,33	P1
95	1105	PITEO DANIELA nata a BENEVENTO (BN) il 03/05/1989 cod. fisc. PTIDNL89E43A783Z prop. 1/1	31	220	semintivo	00	23	40	6,65	9,06	semintivo	0	0	37	3,30	€ -	€ -	€ 30,53	P1
96	1106	PITEO DANIELA nata a BENEVENTO (BN) il 03/05/1989 cod. fisc. PTIDNL89E43A783Z prop. 1/1	31	217	semintivo	00	12	40	3,52	4,80	semintivo	0	0	44	3,30	€ -	€ -	€ 36,30	P1
97	1107	PITEO DANIELA nata a BENEVENTO (BN) il 03/05/1989 cod. fisc. PTIDNL89E43A783Z prop. 1/1	31	216	semintivo	00	10	90	3,10	4,22	semintivo	0	0	42	3,30	€ -	€ -	€ 34,65	P1
98	1108	DE CORSO FIORENZO nato a SAN MARCO DEI CAVOTI (BN) il 20/11/1964 cod. fisc. DCRFNZ64S20H984Q prop. 3/4 FUSCO CONCETTA nata a SAN MARCO DEI CAVOTI (BN) il 09/02/1938 cod. fisc. FSCCCT38B49H984R prop. 1/4	31	370	semintivo	00	18	90	5,37	7,32	semintivo	0	0	117	3,30	€ -	€ -	€ 96,53	P1

LEGENDA

PARTICELLE GIA' PRESENTI NEL PFTE
- P1 -

PARTICELLE GIA' PRESENTI NEL PFTE CON INTEGRAZIONI
- P2 -

NUOVE PARTICELLE NON PRESENTI NEL PFTE
- P3 -

Regione Campania
UTILIZZO IDROPOTABILE DELLE ACQUE DELL'INVASO DI CAMPOLATTARO E POTENZIAMENTO DELL'ALIMENTAZIONE POTABILE PER L'AREA BENEVENTANA
- AGGIORNAMENTO -
LOTTO 2

COMUNE DI SAN MARCO DEI CAVOTI (BN)

ELENCO DELLE PARTICELLE CON OCCUPAZIONI

N. D'ORDINE	N. PIANO	DITTA PROPRIETARIA	Dati catastali degli immobili interessati censiti nel N.C.T.							Zone da occupare Piano Particellare di esproprio aggiornato			INDENNITA' TOTALE AGGIORNATA DI CUI AL PIANO PARTICELLARE D'ESPROPRIO				note		
			Foglio	Mappale	Qualità	Superficie			Reddito		Coltura in atto	Superficie da asservire	Superficie da espropriare	Superficie da occupare temporaneamente	Valore venale €/mq	Indennità per terreni agricoli			
						Ha	a	ca	Domin.	Agrario						indennità per esproprio		Indennità per servitù	Inden. per occupaz. Temp.
A	B	C	D	E	F	G			H	I	L	M	N	O	P	Q	R	S	T
99	1109	PARLETTA DIODORO nato a SAN MARCO DEI CAVOTI (BN) il 15/12/1934 cod. fisc. PRLDDR34T15H984F prop. 1000/1000	31	208	semintivo	00	45	79	13,01	17,74	semintivo	0	0	576	3,30	€ -	€ -	€ 475,20	P1
100	1110	CHECOLA ANGELA MARIA nata a SANT'ANGELO A CUPOLO (BN) il 01/12/1952 cod. fisc. CHCNLM52T41I277M prop. 1/1	24	710	semintivo	01	1	81	18,40	36,81	semintivo	0	0	320	3,30	€ -	€ -	€ 264,00	P1
101	1111	CASCIANO ASSUNTA nata a SAN MARCO DEI CAVOTI (BN) il 15/08/1937 cod. fisc. CSCSNT37M55H984Y prop. 4/6 ZUPPA FAUSTO nato a BENEVENTO (BN) il 26/10/1973 cod. fisc. ZPPFST73R26A783Y prop. 1/6 ZUPPA GIUSEPPE nato a SAN MARCO DEI CAVOTI (BN) il 13/12/1964 cod. fisc. ZPPGPP64T13H984V prop. 1/6	18	497	bosco ceduo	00	13	86	0,57	0,29	area edificata	0	0	79	7,10	€ -	€ -	€ 140,23	P1
102	1112	CASCIANO ASSUNTA nata a SAN MARCO DEI CAVOTI (BN) il 15/08/1937 cod. fisc. CSCSNT37M55H984Y prop. 1/9 ZUPPA FAUSTO nato a BENEVENTO (BN) il 26/10/1973 cod. fisc. ZPPFST73R26A783Y prop. 1/9 ZUPPA GIUSEPPE nato a SAN MARCO DEI CAVOTI (BN) il 13/12/1964 cod. fisc. ZPPGPP64T13H984V prop. 4/9 ZUPPA NICOLA nato a BENEVENTO (BN) il 05/04/1966 cod. fisc. ZPPNCL66D05A783N prop. 1/3	18	18	bosco ceduo	00	15	10	0,62	0,31	bosco ceduo	0	0	63	1,70	€ -	€ -	€ 26,78	P1
103	1113	DE DONATO PELLEGRINO nato a SAN MARCO DEI CAVOTI (BN) il 24/03/1964 cod. fisc. DDNPLG64C24H984F prop. 1/3 ZUPPA NICOLA nato a BENEVENTO (BN) il 05/04/1966 cod. fisc. ZPPNCL66D05A783N prop. 2/3	18	17	bosco ceduo	00	22	10	0,91	0,46	bosco ceduo	0	0	89	1,70	€ -	€ -	€ 37,83	P1

Regione Campania
UTILIZZO IDROPOTABILE DELLE ACQUE DELL'INVASO DI CAMPOLATTARO E POTENZIAMENTO DELL'ALIMENTAZIONE POTABILE PER L'AREA BENEVENTANA
- AGGIORNAMENTO -
LOTTO 2

COMUNE DI SAN MARCO DEI CAVOTI (BN)

ELENCO DELLE PARTICELLE CON OCCUPAZIONI

N. D'ORDINE	N. PIANO	DITTA PROPRIETARIA	Dati catastali degli immobili interessati censiti nel N.C.T.							Zone da occupare Piano Particellare di esproprio aggiornato			INDENNITA' TOTALE AGGIORNATA DI CUI AL PIANO PARTICELLARE D'ESPROPRIO				note		
			Foglio	Mappale	Qualità	Superficie			Reddito		Coltura in atto	Superficie da asservire	Superficie da espropriare	Superficie da occupare temporaneamente	Valore venale €/mq	Indennità per terreni agricoli			
						Ha	a	ca	Domin.	Agrario						indennità per esproprio		Indennità per servizi	Inden. per occupaz. Temp.
A	B	C	D	E	F	G			H	I	L	M	N	O	P	Q	R	S	T
104	1114	TREMONTE MARIO nato a SAN MARCO DEI CAVOTI (BN) il 19/02/1945 cod. fisc. TRMMRA45B19H984U Usufrutto 1000/1000 TREMONTE TEODORO nato a SAN MARCO DEI CAVOTI (BN) il 20/08/1981 cod. fisc. TRMTDR81M20H984W nuda proprietà 1/1	18	344	pascolo arb	00	7	90	0,41	0,16	pascolo arborato	0	0	56	1,50	€ -	€ -	€ 21,00	P1
105	1115	TREMONTE MARIO nato a SAN MARCO DEI CAVOTI (BN) il 19/02/1945 cod. fisc. TRMMRA45B19H984U Usufrutto 1000/1000 TREMONTE TEODORO nato a SAN MARCO DEI CAVOTI (BN) il 20/08/1981 cod. fisc. TRMTDR81M20H984W nuda proprietà 1/1	18	343	pascolo arb	00	7	50	0,39	0,15	pascolo arborato	0	0	40	1,50	€ -	€ -	€ 15,00	P1
106	1116	MARZULLO CARMINE nato a SAN MARCO DEI CAVOTI (BN) il 09/11/1944 cod. fisc. MRZCMN44S09H984A prop. 1/3 PAPA DIODORO nato a SAN MARCO DEI CAVOTI (BN) il 15/09/1938 cod. fisc. PPADDR38P15H984T prop. 1/3 PAPA MARCO nato a SAN MARCO DEI CAVOTI (BN) il 20/09/1935 cod. fisc. PPAMRC35P20H984A prop. 1/3	18	16	bosco ceduo	00	18	60	0,77	0,38	bosco ceduo	0	0	71	1,70	€ -	€ -	€ 30,18	P1
107	1117	CASCIANO ASSUNTA nata a SAN MARCO DEI CAVOTI (BN) il 15/08/1937 cod. fisc. CSCSNT37M55H984Y prop. 4/18 ZUPPA DIODORO nato/a a STATI UNITI D'AMERICA (EE) il 23/10/1934 prop. 1/9 ZUPPA FAUSTO nato a BENEVENTO (BN) il 26/10/1973 cod. fisc. ZPPFST73R26A783Y prop. 1/18 ZUPPA GIUSEPPE nato a SAN MARCO DEI CAVOTI (BN) il 13/12/1964 cod. fisc. ZPPGPP64T13H984V prop. 9/18 ZUPPA NICOLA nato a BENEVENTO (BN) il 05/04/1966 cod. fisc. ZPPNCL66D05A783N prop. 1/9	18	15	seminativo	00	83	40	15,08	30,15	seminativo	0	0	75	3,30	€ -	€ -	€ 61,88	P1
108	4	CHECOLA ANGELA MARIA n.a. SANT'ANGELO A CUPOLO (BN) il 01/12/1952 c.f. CHCNLM52T41277M - PROPRIETA' per 1000/1000 CASCIANO MICHELE n.a. SAN MARCO DEI CAVOTI (BN) il 06/05/1948 c.f. CSCMHL48E06H984Y - PROPRIETA' per 1000/1000	24	777	SEMINATIVO	00	86	43	15,62	31,25	SEMINATIVO	0	0	733	1,90	€ -	€ -	€ 348,18	P3

Regione Campania
UTILIZZO IDROPOTABILE DELLE ACQUE DELL'INVASO DI CAMPOLATTARO E POTENZIAMENTO DELL'ALIMENTAZIONE POTABILE PER L'AREA BENEVENTANA
- AGGIORNAMENTO -
LOTTO 2

COMUNE DI SAN MARCO DEI CAVOTI (BN)

ELENCO DELLE PARTICELLE CON OCCUPAZIONI

N. D'ORDINE	N. PIANO	DITTA PROPRIETARIA	Dati catastali degli immobili interessati censiti nel N.C.T.								Zone da occupare Piano Particellare di esproprio aggiornato			INDENNITA' TOTALE AGGIORNATA DI CUI AL PIANO PARTICELLARE D'ESPROPRIO				note	
			Foglio	Mappale	Qualità	Superficie			Reddito		Coltura in atto	Superficie da asservire	Superficie da espropriare	Superficie da occupare temporaneamente	Valore venale €/mq	Indennità per terreni agricoli			
						Ha	a	ca	Domin.	Agrario						indennità per esproprio	Indennità per servitù		Inden. per occupaz. Temp.
A	B	C	D	E	F	G			H	I	L	M	N	O	P	Q	R	S	T
109	35	COSTANTINI TERESA n.a. SAN MARCO DEI CAVOTI (BN) il 22/02/1958 c.f. CSTTRS58B62H984D - PROPRIETA' per 1000/1000	31	93	SEMINATIVO	00	61	10	17,36	23,67	SEMINATIVO	0	0	52	1,90	€ -	€ -	€ 24,70	P3
110	38	COSTANTINI BRUNO n.a. SAN MARCO DEI CAVOTI (BN) il 20/08/1948 c.f. CSTBRN48M20H984M - PROPRIETA' per 1000/1000	31	94	SEMINATIVO	00	67	00	19,03	25,95	SEMINATIVO	0	0	25	1,90	€ -	€ -	€ 11,88	P3
111	48	DEMANIO PUBBLICO DELLO STATO-RAMO STRADALE c.f. 97905250581 - PROPRIETA' per 1/1	31	876	SEMINATIVO	00	02	75	0,50	0,99	SEMINATIVO	17	0	60	1,90	€ -	€ 16,15	€ 28,50	P3
			31	884	SEMINATIVO	00	00	25	0,05	0,09	SEMINATIVO	1	0	5	1,90	€ -	€ 0,95	€ 2,38	P3
												4860	1845	40695		€ 3 505,50	€ 5 247,65	€ 21 820,88	



Presidenza del Consiglio dei Ministri

Commissario straordinario del Governo per l'intervento
"Invaso di Campolattaro"

(DPCM 9 maggio 2022, ai sensi del decreto-legge n. 32/2019, art. 4, co. 1, convertito con modificazioni dalla legge n. 55/2019)

REGIONE CAMPANIA

UTILIZZO IDROPOTABILE DELLE ACQUE
DELL'INVASO DI CAMPOLATTARO E
POTENZIAMENTO DELL'ALIMENTAZIONE
POTABILE PER L'AREA BENEVENTANA

LOTTO 2

Il Responsabile dei procedimenti espropriativi

Ing. Gianluca Basile

Revisione	Data	Descrizione	Redatto	Controllato	Approvato
0	Dicembre 2024	AGGIORNAMENTO N° 1	---	---	---
TITOLO : PIANO PARTICELLARE DESCRITTIVO COMUNE DI FRAGNETO L'ABATE			Visto si Approva Il Commissario Straordinario Prof. Attilio Toscano 		
Allegato	AGGIORNAMENTO DOC.PP.20		Revisione: 0	Scala:	

Regione Campania
UTILIZZO IDROPOTABILE DELLE ACQUE DELL'INVASO DI CAMPOLATTARO E POTENZIAMENTO DELL'ALIMENTAZIONE POTABILE PER L'AREA BENEVENTANA
- AGGIORNAMENTO -
LOTTO 2

COMUNE DI FRAGNETO L'ABATE (BN)

ELENCO DELLE PARTICELLE CON OCCUPAZIONI

N. D'ORDINE	N. PIANO	DITTA PROPRIETARIA	Dati catastali degli immobili interessati censiti nel N.C.T.							Zone da occupare Piano Particellare di esproprio aggiornato			INDENNITA' TOTALE AGGIORNATA DI CUI AL PIANO PARTICELLARE D'ESPROPRIO			note			
			Foglio	Mappale	Qualità	Superficie			Reddito		Coltura in atto	Superficie da asservire	Superficie da espropriare	Superficie da occupare temporaneamente	Valore venale €/mq		Indennità per terreni agricoli		
						Ha	a	ca	Domin.	Agrario							Indennità per esproprio	Indennità per servitù	Inden. per occupaz. Temp.
A	B	C	D	E	F	G			H	I	L	M	N	O	P	Q	R	S	T
1	1	TOZZI ANTONIA n.a. REINO (BN) il 31/10/1959 c.f. TZZNTN59R71H2270 - PROPRIETA' per 1000/1000	24	47	SEMIN ARBOR	03	16	80	139,07	171,79	SEMIN ARBOR	274	0	1 006	3,30	€ - €	452,10	€ 829,95	P1
2	2	DE MARTINI FILIPPO MARIA n.a. FRAGNETO L'ABATE (BN) il 25/07/1959 c.f. DMRRFP59L25D755Z - PROPRIETA' per 1/1	24	65	SEMINATIVO	01	68	00	39,04	52,06	SEMINATIVO	289	0	1 042	1,90	€ - €	274,55	€ 494,95	P2
			24	70	SEMIN ARBOR	03	95	75	91,97	194,17	SEMIN ARBOR	712	0	2 501	3,30	€ - €	1 174,80	€ 2 063,33	P1
			24	72	BOSCO ALTO	04	14	00	0,00	2,59	BOSCO ALTO	28	0	146	0,82	€ - €	11,48	€ 29,93	P2
3	3	DE MARTINI IRENE MARIA n.a. FRAGNETO L'ABATE (BN) il 27/11/1949 c.f. DMRRMR49S67D755O - PROPRIETA' per 1/1	24	66	SEMINATIVO	01	13	74	0,00	29,51	SEMINATIVO	385	0	1 412	1,90	€ - €	365,75	€ 670,70	P2
			24	138	SEMINATIVO	00	94	27	12,17	26,78	SEMINATIVO	322	0	438	1,90	€ - €	305,90	€ 208,05	P2
4	4	IZZO GILDA n.a. POMPEI (NA) il 11/04/1970 c.f. ZZIGLD70D51G813M - PROPRIETA' per 1/1	24	119	SEMINATIVO	00	69	36	16,12	21,49	SEMINATIVO	181	0	641	1,90	€ - €	171,95	€ 304,48	P1
5	6	PICA ALESSANDRO n.a. BENEVENTO (BN) il 10/05/1989 c.f. PCILSN89E10A783B - PROPRIETA' per 1/1 PICA ALESSANDRO n.a. BENEVENTO (BN) il 10/05/1989 c.f. PCILSN89E10A783B - USO per 1/1	22	220	SEMINATIVO	00	82	30	29,75	27,63	SEMINATIVO	296	0	870	1,90	€ - €	281,20	€ 413,25	P2
			22	221	SEMINATIVO	02	66	70	96,42	89,53	SEMINATIVO	635	0	2 287	1,90	€ - €	603,25	€ 1 086,33	P2
6	7	STEFANELLI LIBERA n.a. SVIZZERA (EE) il 15/01/1973 c.f. STFLBR73A55Z133Q - PROPRIETA' per 2/6 STEFANELLI LAURA n.a. SVIZZERA (EE) il 10/12/1977 c.f. STFLRA77T50Z133M - PROPRIETA' per 2/6 GALASSO MICHELA n.a. CIRCELLO (BN) il 13/07/1950 c.f. GLSMHL50L53C719S - PROPRIETA' per 1/3	22	219	SEMINATIVO	03	49	00	126,17	117,16	SEMINATIVO	167	0	801	1,90	€ - €	158,65	€ 380,48	P1

Regione Campania
UTILIZZO IDROPOTABILE DELLE ACQUE DELL'INVASO DI CAMPOLATTARO E POTENZIAMENTO DELL'ALIMENTAZIONE POTABILE PER L'AREA BENEVENTANA
- AGGIORNAMENTO -
LOTTO 2

COMUNE DI FRAGNETO L'ABATE (BN)

ELENCO DELLE PARTICELLE CON OCCUPAZIONI

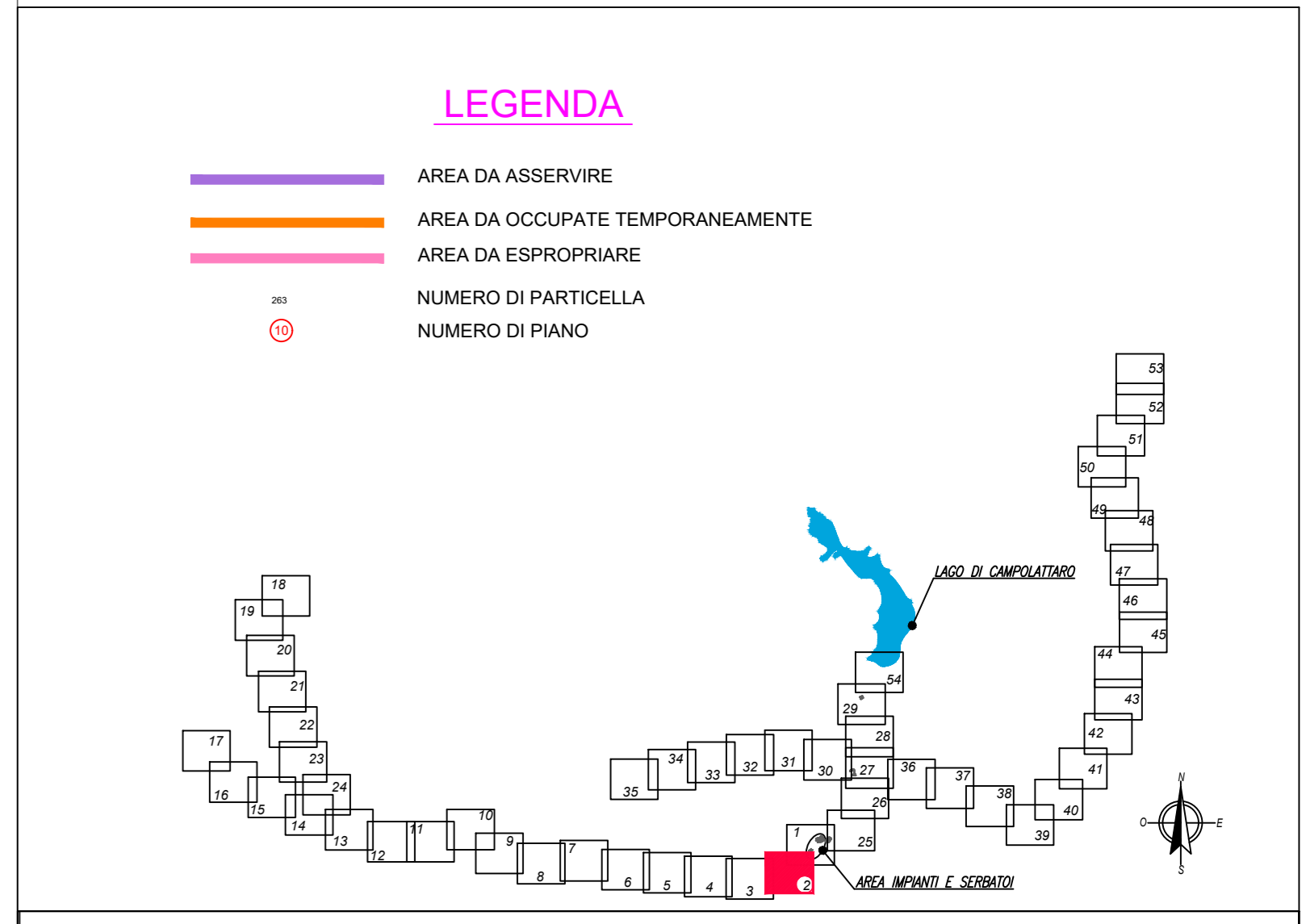
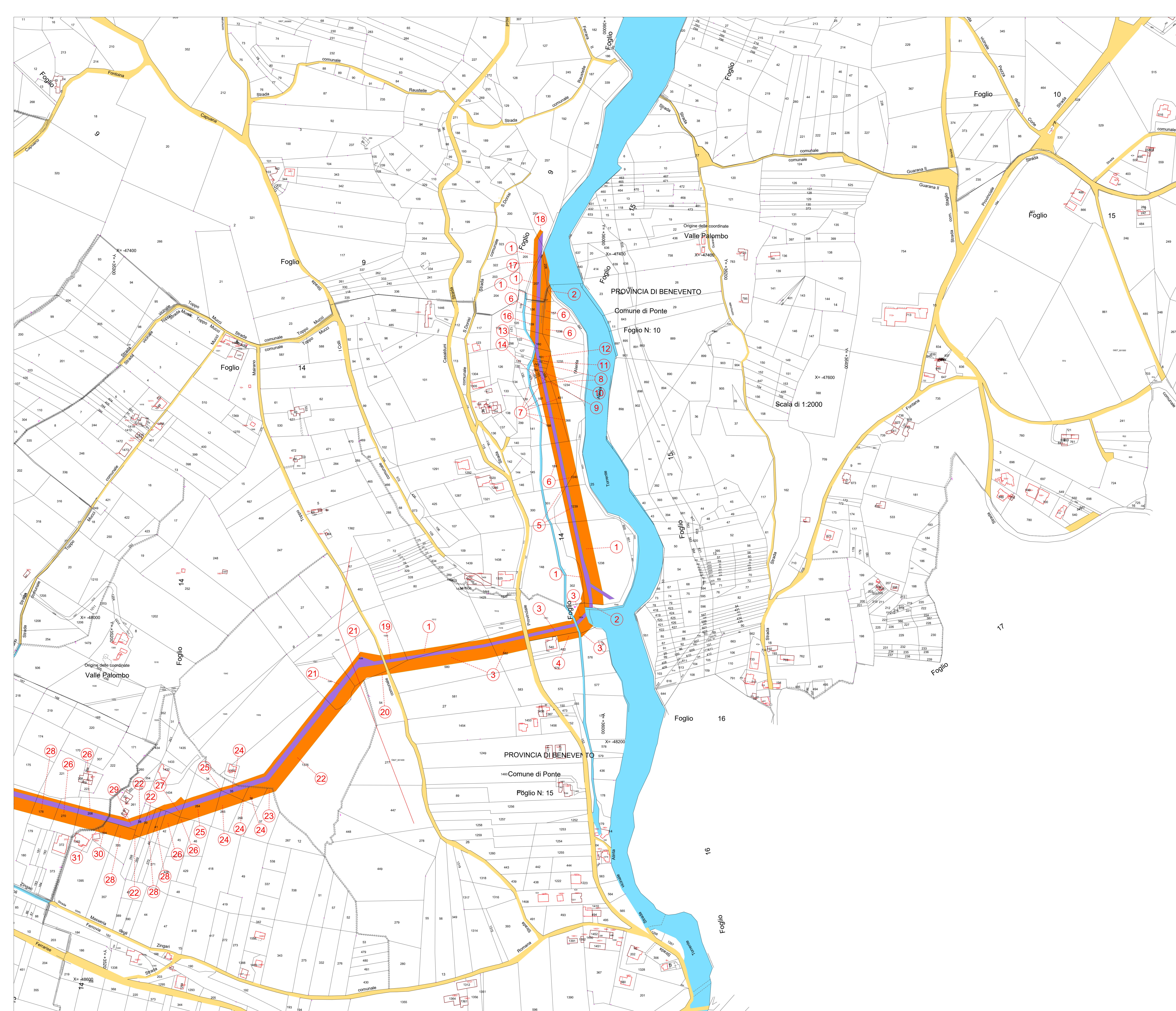
N. D'ORDINE	N. PIANO	DITTA PROPRIETARIA	Dati catastali degli immobili interessati censiti nel N.C.T.							Coltura in atto	Zone da occupare Piano Particellare di esproprio aggiornato			INDENNITA' TOTALE AGGIORNATA DI CUI AL PIANO PARTICELLARE D'ESPROPRIO			note			
			Foglio	Mappale	Qualità	Superficie			Reddito		Superficie da asservire	Superficie da espropriare	Superficie da occupare temporaneamente	Valore venale €/mq	Indennità per terreni agricoli					
						Ha	a	ca	Domin.						Agrario	indennità per esproprio		Indennità per servitù	Inden. per occupaz. Temp.	
A	B	C	D	E	F	G			H	I	L	M	N	O	P	Q	R	S	T	
7	8	PILLA NICOLA n.a. FRAGNETO L'ABATE (BN) il 27/11/1937 c.f. PLLNCL37S27D755A - PROPRIETA' per 1/3 PILLA MARIO n.a. FRAGNETO L'ABATE (BN) il 16/11/1942 c.f. PLLMRA42S16D755L - PROPRIETA' per 1/3 PILLA PATRIZIA n.a. FRAGNETO L'ABATE (BN) il 30/03/1979 c.f. PLLPRZ79C70D755N - PROPRIETA' per 1/9 PILLA GAETANA n.a. FRAGNETO L'ABATE (BN) il 16/11/1976 c.f. PLLGTN76S56D755O - PROPRIETA' per 1/9 PILLA ANTONIO ANGELO n.a. FRAGNETO L'ABATE (BN) il 18/01/1946 c.f. PLLNNN46A18D755I - PROPRIETA' per 1000/1000 PILLA ANTONIETTA n.a. FRAGNETO L'ABATE (BN) il 24/04/1973 c.f. PLLNNT73D64D755U - PROPRIETA' per 1/9 PALMA MICHELINA n.a. FRAGNETO L'ABATE (BN) il 27/11/1954 c.f. PLMMHL54S67D755G - PROPRIETA' per 1000/1000	22	265	SEMINATIVO	01	30	20	47,07	43,71	SEMINATIVO	439	0	1 325	1,90	€ - €	417,05	€	629,38	P2
8	9	DE MARTINI RAFFAELE n.a. FRAGNETO L'ABATE (BN) il 03/01/1951 c.f. DMRRL51A03D755Y - PROPRIETA' per 1/1	22	29	SEMINATIVO	02	25	20	52,34	69,78	SEMINATIVO	278	0	1 611	1,90	€ - €	264,10	€	765,23	P2
9	5	DEMANIO DELLO STATO, RAMO STRADE, ANAS S.P.A c.f. 80208450587 - PROPRIETA' per 1000/1000	24	137	SEMINATIVO	01	14	73	14,81	32,59	SEMINATIVO	3	0	152	1,90	€ - €	2,85	€	72,20	P3

Regione Campania
UTILIZZO IDROPOTABILE DELLE ACQUE DELL'INVASO DI CAMPOLATTARO E POTENZIAMENTO DELL'ALIMENTAZIONE POTABILE PER L'AREA BENEVENTANA
- AGGIORNAMENTO -
LOTTO 2

COMUNE DI FRAGNETO L'ABATE (BN)

ELENCO DELLE PARTICELLE CON OCCUPAZIONI

N. D'ORDINE	N. PIANO	DITTA PROPRIETARIA	Dati catastali degli immobili interessati censiti nel N.C.T.							Coltura in atto	Zone da occupare Piano Particellare di esproprio aggiornato			INDENNITA' TOTALE AGGIORNATA DI CUI AL PIANO PARTICELLARE D'ESPROPRIO			note		
			Foglio	Mappale	Qualità	Superficie			Reddito		Superficie da asservire	Superficie da espropriare	Superficie da occupare temporaneamente	Valore venale €/mq	Indennità per terreni agricoli				
						Ha	a	ca	Domin.						Agrario	Indennità per esproprio		Indennità per servitù	Inden. per occupaz. Temp.
A	B	C	D	E	F	G			H	I	L	M	N	O	P	Q	R	S	T
10	8	PILLA NICOLA n.a. FRAGNETO L'ABATE (BN) il 27/11/1937 c.f. PLLNCL37S27D755A - PROPRIETA' per 1/3 PILLA MARIO n.a. FRAGNETO L'ABATE (BN) il 16/11/1942 c.f. PLLMRA42S16D755L - PROPRIETA' per 1/3 PILLA PATRIZIA n.a. FRAGNETO L'ABATE (BN) il 30/03/1979 c.f. PLLPRZ79C70D755N - PROPRIETA' per 1/9 PILLA GAETANA n.a. FRAGNETO L'ABATE (BN) il 16/11/1976 c.f. PLLGTN76S56D755O - PROPRIETA' per 1/9 PILLA ANTONIO ANGELO n.a. FRAGNETO L'ABATE (BN) il 18/01/1946 c.f. PLLNNN46A18D755I - PROPRIETA' per 1000/1000 PILLA ANTONIETTA n.a. FRAGNETO L'ABATE (BN) il 24/04/1973 c.f. PLLNNT73D64D755U - PROPRIETA' per 1/9 PALMA MICHELINA n.a. FRAGNETO L'ABATE (BN) il 27/11/1954 c.f. PLMMHL54S67D755G - PROPRIETA' per 1000/1000	22	264	SEMINATIVO	01	30	20	47,07	43,71	SEMINATIVO	166	0	780	1,90	€ -	€ 157,70	€ 370,50	P3
											4175	0	15012		€ -	€ 4 641,33	€ 8 318,73		




 Ministero delle Infrastrutture e dei Trasporti
 Commissione straordinaria del Governo per l'Intervento
 "Invaso di Campolattaro"
(D.M. 19 maggio 2022, ai sensi dell'art. 10, c. 1, lett. b) del D.Lgs. n. 112/2013)

REGIONE CAMPANIA

UTILIZZO IDROPOTABILE DELLE ACQUE DELL'INVASO DI CAMPOLATTARO E POTENZIAMENTO DELL'ALIMENTAZIONE POTABILE PER L'AREA BENEVENTANA

LOTTO 2

Il Responsabile dei procedimenti espropriativi
Ing. Giulio Basile
Giulio Basile

Revisione	Data	Descrizione	Redatto	Controllato	Approvato
0	Dicembre 2024	AGGIORNAMENTO N° 1			

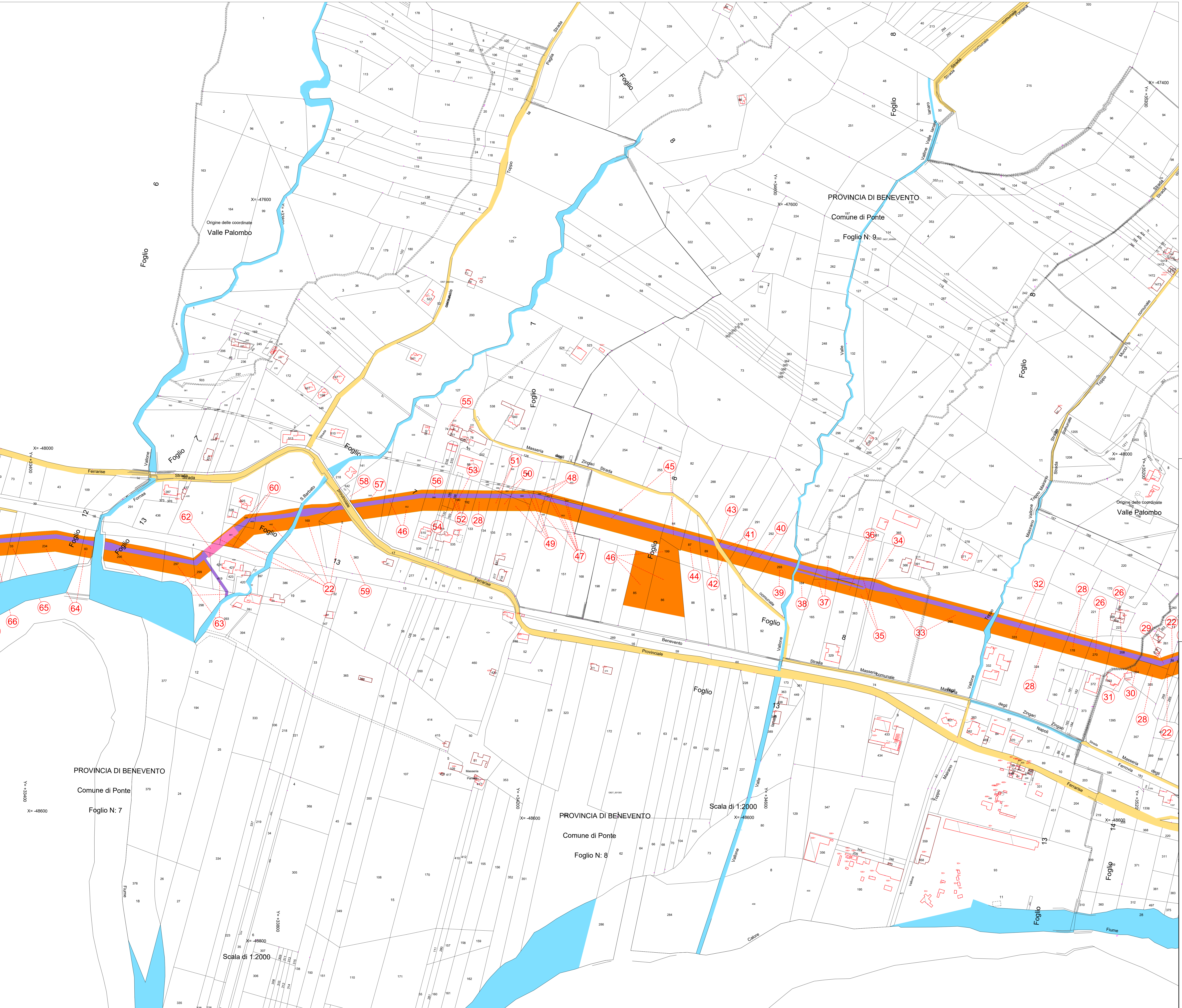
TITOLO:

PIANO PARTICELLARE
GRAFICO
PIANO PARTICELLARE DELLE AREE
TAVOLA 02

Visto si Approva
Il Commissario Straordinario
Prof. Attilio Toscano
Attilio Toscano

Allegato: **AGGIORNAMENTO TAV.PP.02** Revisione: 0 Scala: 1:2.000

Il presente disegno è di natura esecutiva. Se è richiesta la stampa di copie, il redattore è tenuto a farsi carico della addebitazione.



LEGENDA

- AREA DA ASSERVIRE
- AREA DA OCCUPARE TEMPORANEAMENTE
- AREA DA ESPROPRIARE
- NUMERO DI PARTICELLA
- NUMERO DI PIANO

Ministero delle Infrastrutture e dei Trasporti

 Commissario straordinario del Governo per l'intervento

 "Invaso di Campolattaro"

(D.M. 19 maggio 2012, al sito del disegno n. 12/2012 art. 8, c. 5, secondo comma modificato dalla legge n. 11/2013)

REGIONE CAMPANIA

UTILIZZO IDROPOTABILE DELLE ACQUE

 DELL'INVASO DI CAMPOLATTARO E

 POTENZIAMENTO DELL'ALIMENTAZIONE

 POTABILE PER L'AREA BENEVENTANA

LOTTO 2

Il Responsabile dei procedimenti espropriativi

 Ing. Gianluca Basile

Revisione	Data	Descrizione	Redatto	Controllato	Approvato
0	Dicembre 2024	AGGIORNAMENTO N° 1			

TITOLO:

PIANO PARTICELLARE

GRAFICO

PIANO PARTICELLARE DELLE AREE
TAVOLA 03

Visto si Approva
 Il Commissario Straordinario
 Prof. Attilio Toscano

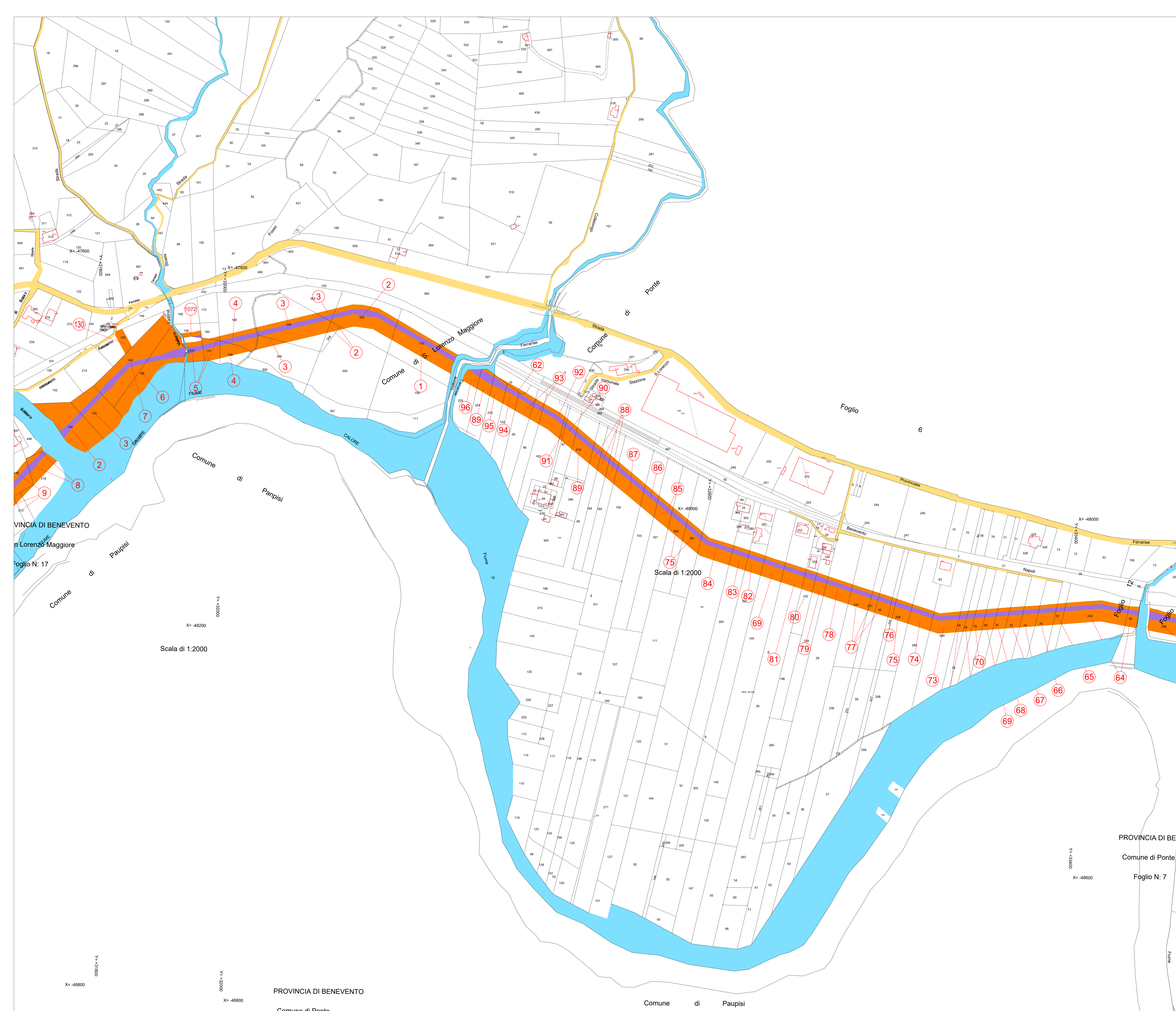
Allegato **AGGIORNAMENTO TAV.PP.03** Revisione: 0 Scala: 1:2.000

PROVINCIA DI BENEVENTO
Comune di Ponte
Foglio N: 7

PROVINCIA DI BENEVENTO
Comune di Ponte
Foglio N: 8

Scala di 1:2000

Scala di 1:2000



LEGENDA

- AREA DA ASSERVIRE
- AREA DA OCCUPATE TEMPORANEAMENTE
- AREA DA ESPROPRIARE
- NUMERO DI PARTICELLA
- NUMERO DI PIANO

Commissario straordinario del Governo per l'Investimento
"Invasi di Campolattaro"

REGIONE CAMPANIA

UTILIZZO IDROPOTABILE DELLE ACQUE
DELL'INVASO DI CAMPOLATTARO E
POTABILIZZAMENTO DELL'ALIMENTAZIONE
POTABILE PER L'AREA BENEVENTANA

LOTTO 2

Il Responsabile dei procedimenti espropriativi
Ing. Gianluca Basile

Gianluca Basile

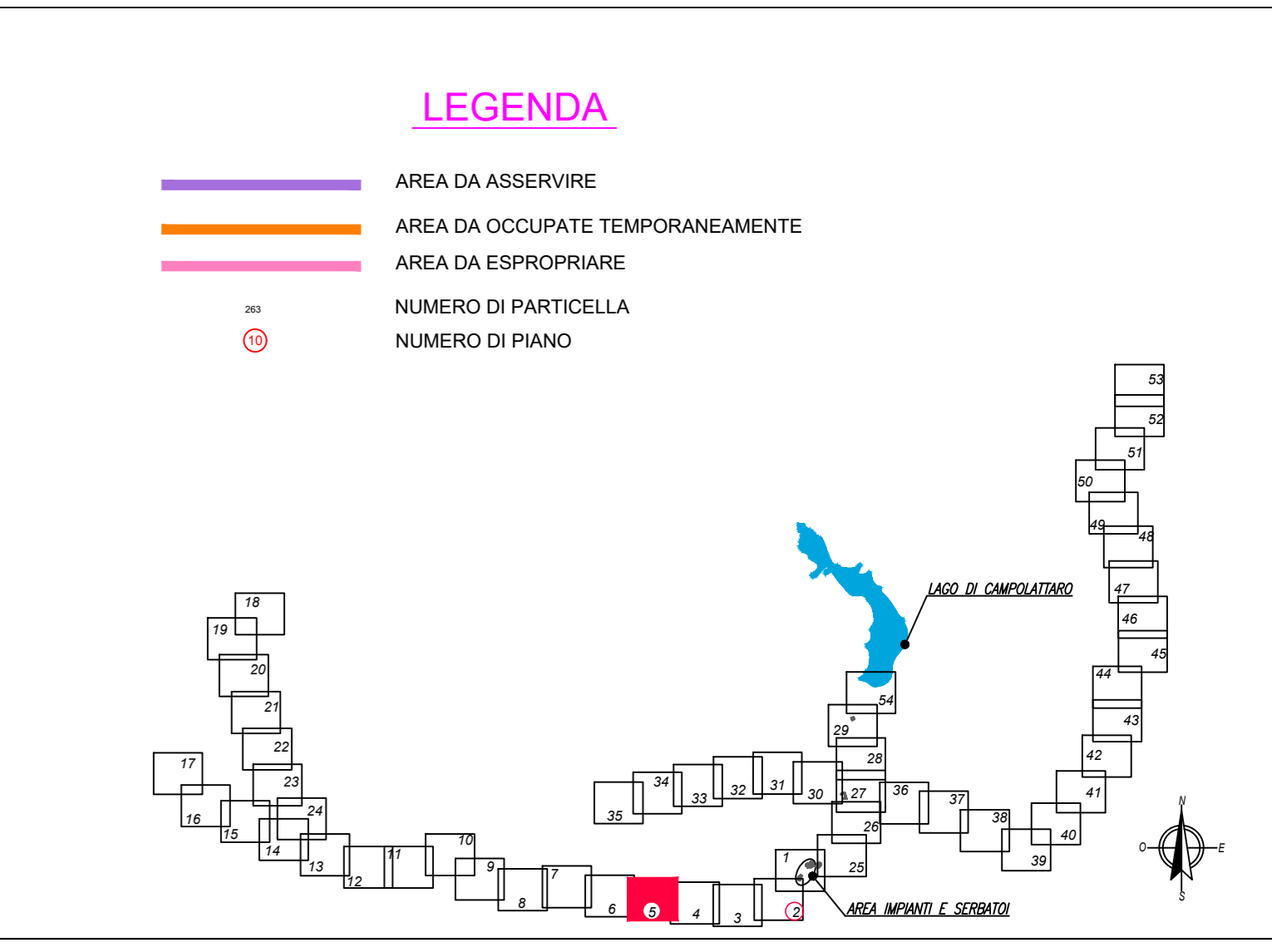
Revisione	Data	Descrizione	Redatto	Controllato	Approvato
○	Dicembre 2024	AGGIORNAMENTO N° 1			

TITOLO: **PIANO PARTICELLARE GRAFICO**
PIANO PARTICELLARE DELLE AREE TAVOLA 04

Visto si Approva
Il Commissario Straordinario
Prof. Attilio Toscano

Allegato: **AGGIORNAMENTO TAV.PP.04** Revisione: ○ Scala: 1:2.000

È vietata espressamente la ristampa o l'uso non autorizzato senza permesso scritto dalla Direzione Provinciale di Benevento.




 Commissione straordinaria del Governo per l'insediamento
 "Invaso di Campolattaro"
(D.M. 19 maggio 2022, al sito dell'Arredo n. 151/2019 art. 8, c. 5, secondo comma multiplo della legge n. 115/2019)

REGIONE CAMPANIA

UTILIZZO IDROPOTABILE DELLE ACQUE
 DELL'INVASO DI CAMPOLATTARO E
 POTENZIAMENTO DELL'ALIMENTAZIONE
 POTABILE PER L'AREA BENEVENTANA

LOTTO 2

Il Responsabile dei procedimenti espropriativi
 Ing. Gianluca Basile


Revisione	Data	Descrizione	Redatto	Controllato	Approvato
0	Dicembre 2024	AGGIORNAMENTO N° 1			

TITOLO:

PIANO PARTICELLARE

GRAFICO

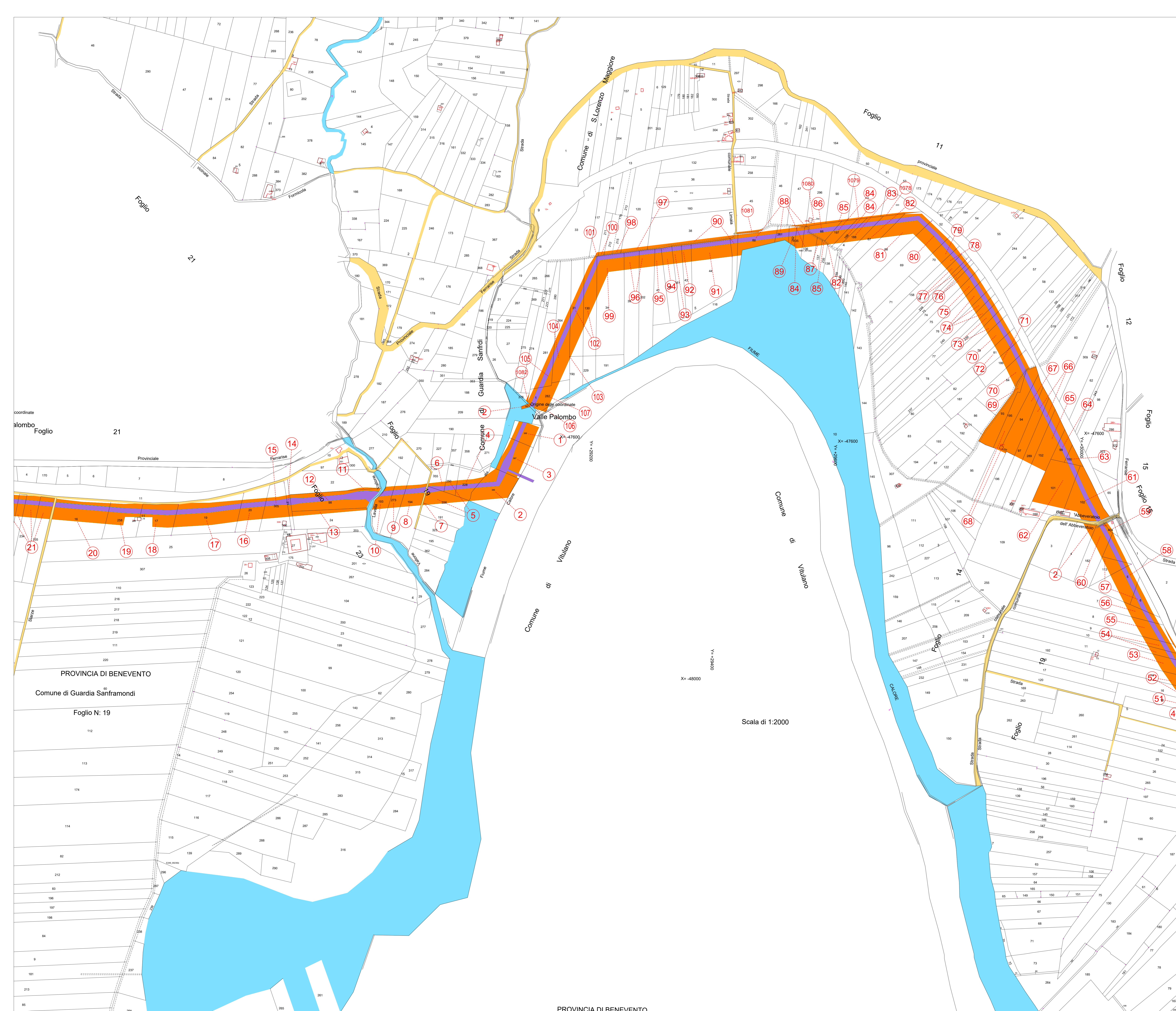
PIANO PARTICELLARE DELLE AREE
TAVOLA 05

Visto si Approva
 Il Commissario Straordinario
 Prof. Attilio Toscano


Allegato: **AGGIORNAMENTO TAV.PP.05**

Revisione: 0
 Scala: 1:2.000

Scala di 1:2000



LEGENDA

- AREA DA ASSERVIRE
- AREA DA OCCUPARE TEMPORANEAMENTE
- AREA DA ESPROPRIARE
- NUMERO DI PARTICELLA
- NUMERO DI PIANO

Commissionario straordinario del Governo per l'Intervento
"Invaso di Campolattaro"

(D.M. 19 maggio 2022, al sito dell'Intervento n. 12/2017, art. 8, c. 1, secondo comma multiplo della legge n. 112/2016)

REGIONE CAMPANIA

UTILIZZO IDROPOTABILE DELLE ACQUE DELL'INVASO DI CAMPOLATTARO E POTENZIAMENTO DELL'ALIMENTAZIONE POTABILE PER L'AREA BENEVENTANA

LOTTO 2

Il Responsabile dei procedimenti espropriativi
Ing. Gianluca Basile

Revisione	Data	Descrizione	Redatto	Controllato	Approvato
01	Dicembre 2024	AGGIORNAMENTO N° 1			

TITOLO:

PIANO PARTICELLARE

GRAFICO

PIANO PARTICELLARE DELLE AREE
TAVOLA 06

Visto si Approva

Il Commissario Straordinario
Prof. Attilio Toscano

Allegato: **AGGIORNAMENTO TAV.PP.06** Revisione: 01 Scala: 1:2.000

Scala di 1:2000



Origine delle coordinate
Valle Palombo
X=-46600
Y=-47200

Origine delle coordinate
Valle Palombo
X=-47600
Y=-48000

LEGENDA

- AREA DA ASSERVIRE
- AREA DA OCCUPARE TEMPORANEAMENTE
- AREA DA ESPROPRIARE
- ⊙ NUMERO DI PARTICELLA
- ⊙ NUMERO DI PIANO



Commissione straordinaria del Governo per l'intervento
"Invaso di Campolattaro"
(DPR 119 maggio 2012, art. 10 del decreto legge n. 101/2011, art. 8, c. 1, convertito con modificazioni dalla legge n. 131/2011)

REGIONE CAMPANIA

UTILIZZO IDROPOTABILE DELLE ACQUE
DELL'INVASO DI CAMPOLATTARO E
POTENZIAMENTO DELL'ALIMENTAZIONE
POTABILE PER L'AREA BENEVENTANA

LOTTO 2

Il Responsabile dei procedimenti espropriativi
Ing. Gianluca Bassile
Gianluca Bassile

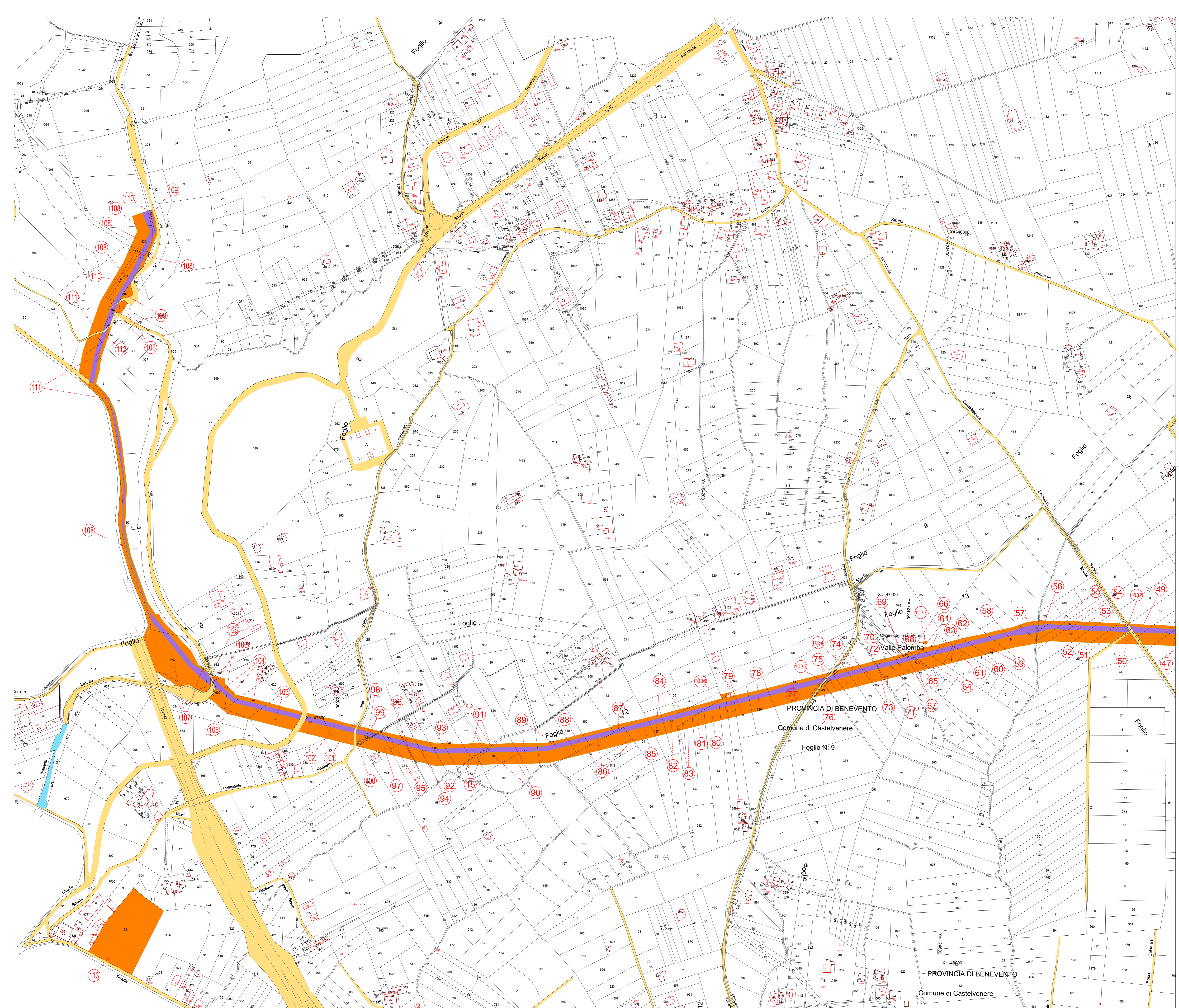
Revisione	Data	Descrizione	Redatto	Controllato	Approvato
0	Dicembre 2024	AGGIORNAMENTO N° 1	—	—	—

TITOLO:

PIANO PARTICELLARE GRAFICO PIANO PARTICELLARE DELLE AREE TAVOLA 07	Visto si Approva Il Commissario Straordinario Prof. Attilio Toscano <i>Attilio Toscano</i>
---	---

Allegato: **AGGIORNAMENTO TAV.PP.07**

Revisione: 0 Scala: 1:2.000



LEGENDA

- AREA DA ASSERVIRE
- AREA DA OCCUPATE TEMPORANEAMENTE
- AREA DA ESPROPRIARE
- NUMERO DI PARTICELLA
- NUMERO DI PIANO

Commissario straordinario del Governo per l'insediamento
 "Invaso di Campolattaro"
(DPR n. 6 maggio 2022, ai sensi dell'art. 17 del D.Lgs. n. 112/2008, art. 8, c. 2, secondo comma modificato dalla legge n. 113/2019)

REGIONE CAMPANIA

**UTILIZZO IDROPOTABILE DELLE ACQUE
 DELL'INVASO DI CAMPOLATTARO E
 POTENZIAMENTO DELL'ALIMENTAZIONE
 POTABILE PER L'AREA BENEVENTANA**

LOTTO 2

Il Responsabile dei procedimenti espropriativi
 Ing. Gianluca Bassie

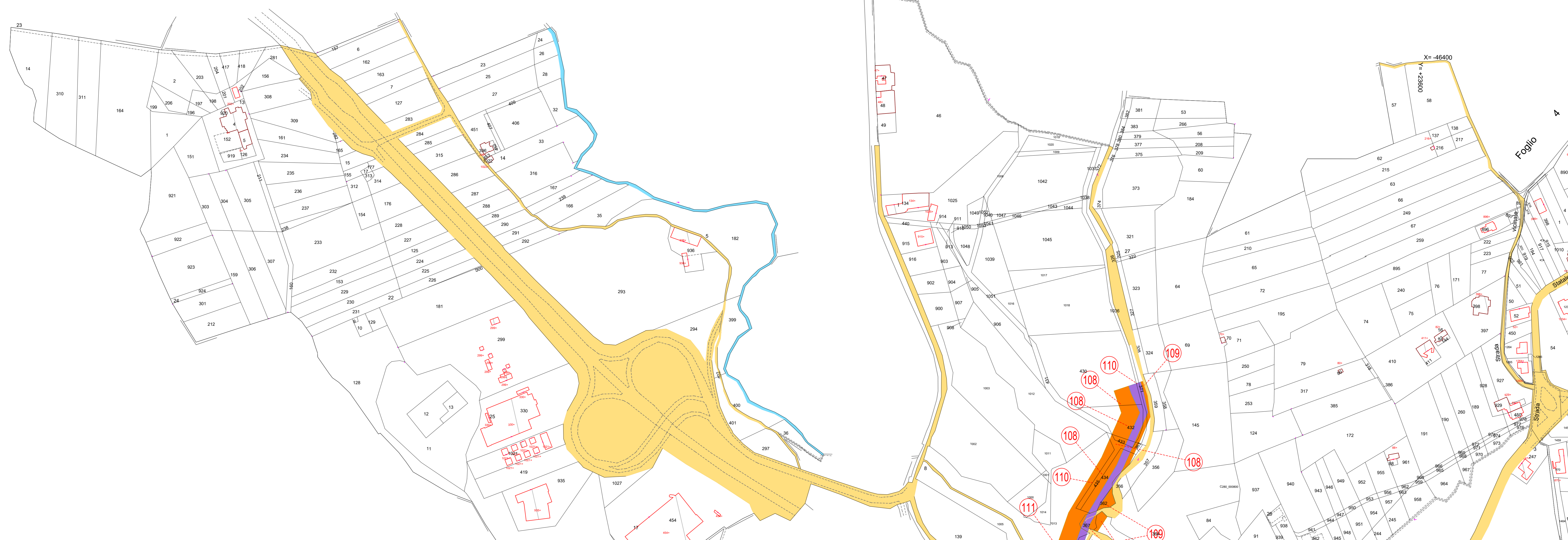
Revisione	Data	Descrizione	Redatto	Controllato	Approvato
0	Dicembre 2024	AGGIORNAMENTO N° 1			

TITOLO:

PIANO PARTICELLARE GRAFICO PIANO PARTICELLARE DELLE AREE TAVOLA 09	Visto si Approva Il Commissario Straordinario
---	--

Allegato **AGGIORNAMENTO
 TAV.PP.09**

Revisione: 0 Scala: 1:2.000



LEGENDA

- AREA DA ASSERVIRE
- AREA DA OCCUPATE TEMPORANEAMENTE
- AREA DA ESPROPRIARE
- ⊙ NUMERO DI PARTICELLA
- ⊙ NUMERO DI PIANO



Repubblica Italiana
 Commissione straordinaria del Governo per l'Intervento
 "Invaso di Campolattaro"
(D.M. 19 maggio 2022, ai sensi dell'art. 17, c. 2, lett. b) del D.Lgs. n. 115/2010)

REGIONE CAMPANIA

UTILIZZO IDROPOTABILE DELLE ACQUE
 DELL'INVASO DI CAMPOLATTARO E
 POTENZIAMENTO DELL'ALIMENTAZIONE
 POTABILE PER L'AREA BENEVENTANA

LOTTO 2

Il Responsabile dei procedimenti espropriativi
 Ing. Gianluca Basile

Gianluca Basile

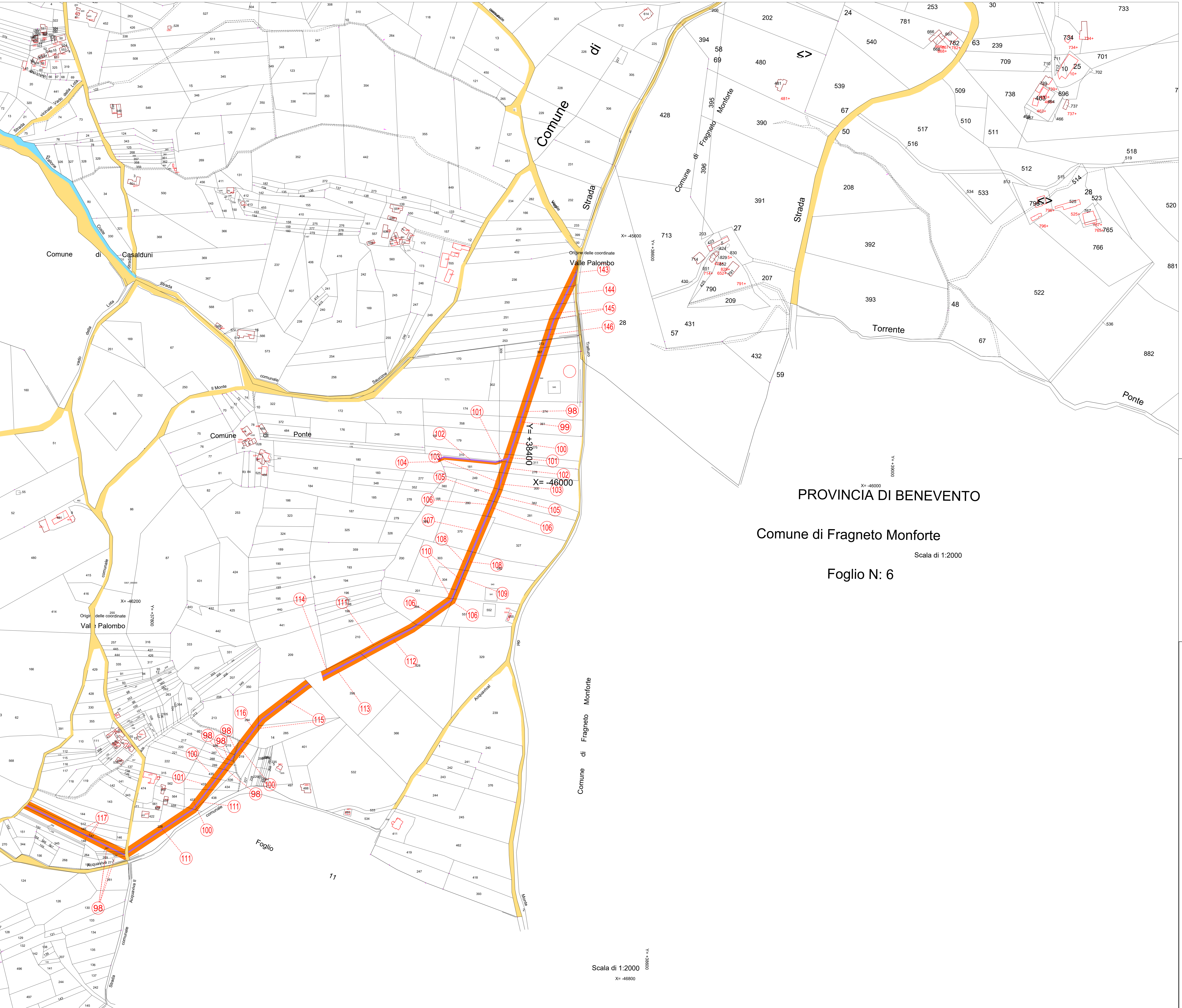
Revisione	Data	Descrizione	Redatto	Controllato	Approvato
0	Dicembre 2024	AGGIORNAMENTO N° 1	---	---	---

TITOLO:

PIANO PARTICELLARE GRAFICO PIANO PARTICELLARE DELLE AREE TAVOLA 10	Visto si Approva Il Commissario Straordinario Prof. Attilio Toscano <i>Attilio Toscano</i>
--	---

Allegato: **AGGIORNAMENTO TAV.PP.10**

Revisione: 0 Scala: 1:2.000



PROVINCIA DI BENEVENTO
 Comune di Fragneto Monforte
 Foglio N: 6

Scala di 1:2000
 X=-46800

LEGENDA

- AREA DA ASSERVIRE
- AREA DA OCCUPARE TEMPORANEAMENTE
- AREA DA ESPROPRIARE
- NUMERO DI PARTICELLA
- NUMERO DI PIANO

REGIONE CAMPANIA

UTILIZZO IDROPOTABILE DELLE ACQUE DELL'INVASO DI CAMPOLATTARO E POTENZIAMENTO DELL'ALIMENTAZIONE POTABILE PER L'AREA BENEVENTANA

LOTTO 2

Il Responsabile dei procedimenti espropriativi
 Ing. Gianluca Bassie
Gianluca Bassie

Revisione	Data	Descrizione	Redatto	Controllato	Approvato
0	Dicembre 2024	AGGIORNAMENTO N° 1			

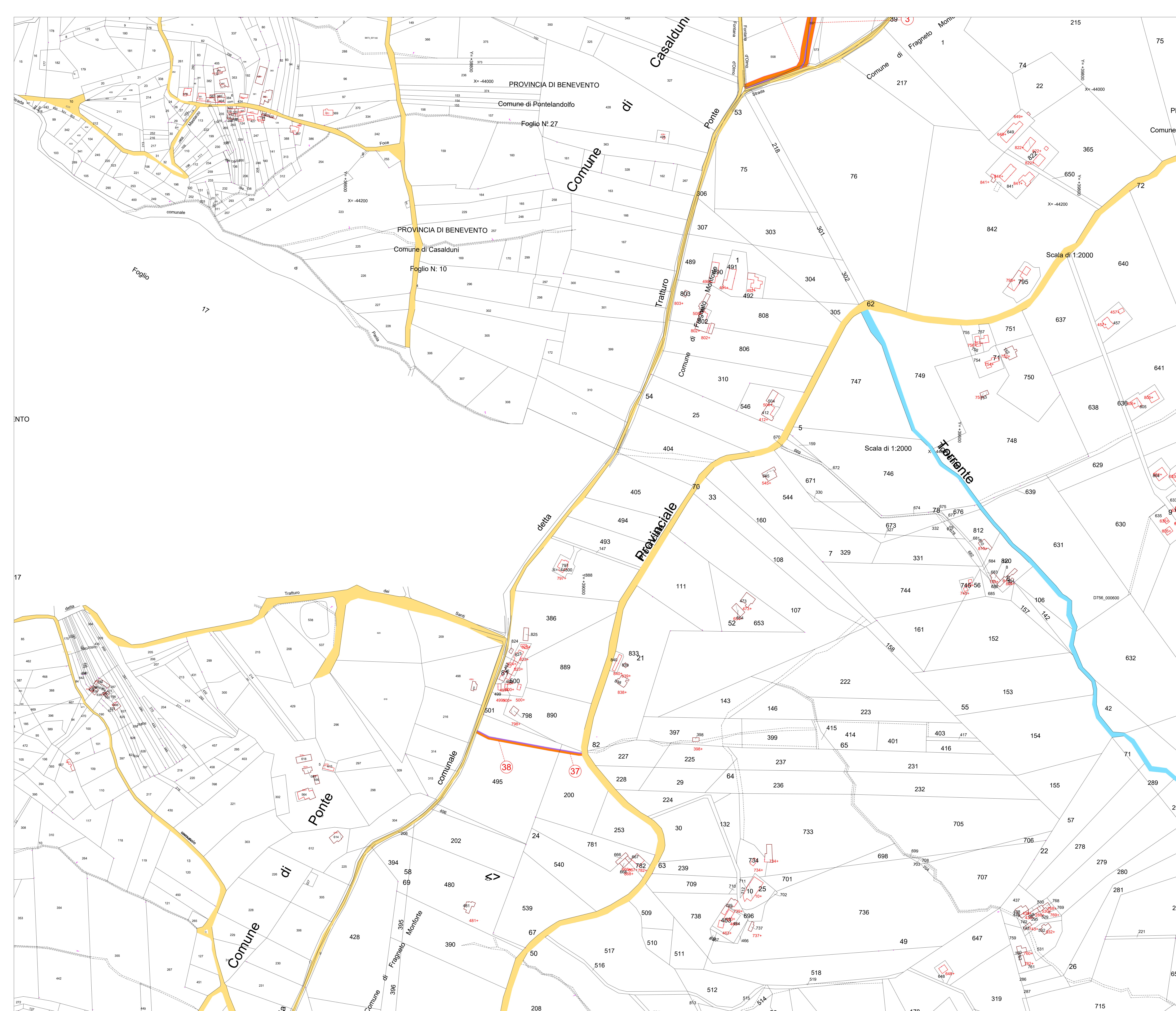
TITOLO: **PIANO PARTICELLARE GRAFICO**

PIANO PARTICELLARE DELLE AREE TAVOLA 25

Visto si Approva
 Il Commissario Straordinario
 Prof. Attilio Toscano
Attilio Toscano

Allegato: **AGGIORNAMENTO TAV.PP.25**

Revisione: 0 Scala: 1:2.000



LEGENDA

- AREA DA ASSERVIRE
- AREA DA OCCUPARE TEMPORANEAMENTE
- AREA DA ESPROPRIARE
- NUMERO DI PARTICELLA
- NUMERO DI PIANO


 Commissione straordinaria del Governo per l'Intervento
 "Invaso di Campolattaro"
(DPCM 19 maggio 2012, ai sensi dell'articolo 117, comma 2, lett. b) del testo unico approvato dalla legge n. 112/2016)

REGIONE CAMPANIA

**UTILIZZO IDROPOTABILE DELLE ACQUE
 DELL'INVASO DI CAMPOLATTARO E
 POTENZIAMENTO DELL'ALIMENTAZIONE
 POTABILE PER L'AREA BENEVENTANA**

LOTTO 2

Il Responsabile dei procedimenti espropriativi
 Ing. Gianluca Basile


Revisione	Data	Descrizione	Redatto	Controllato	Approvato
0	Dicembre 2024	AGGIORNAMENTO N° 1			

TITOLO:

**PIANO PARTICELLARE
GRAFICO**

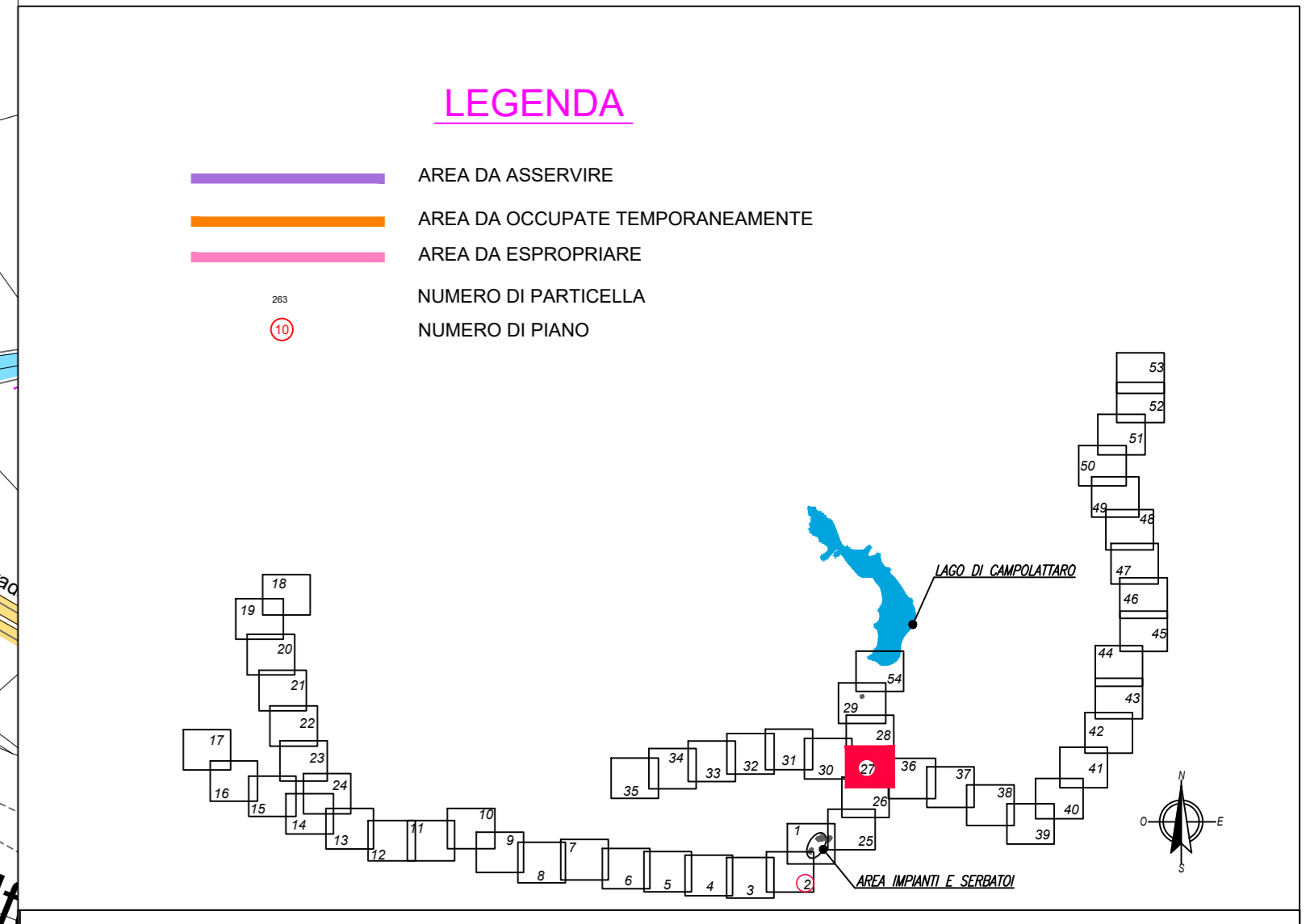
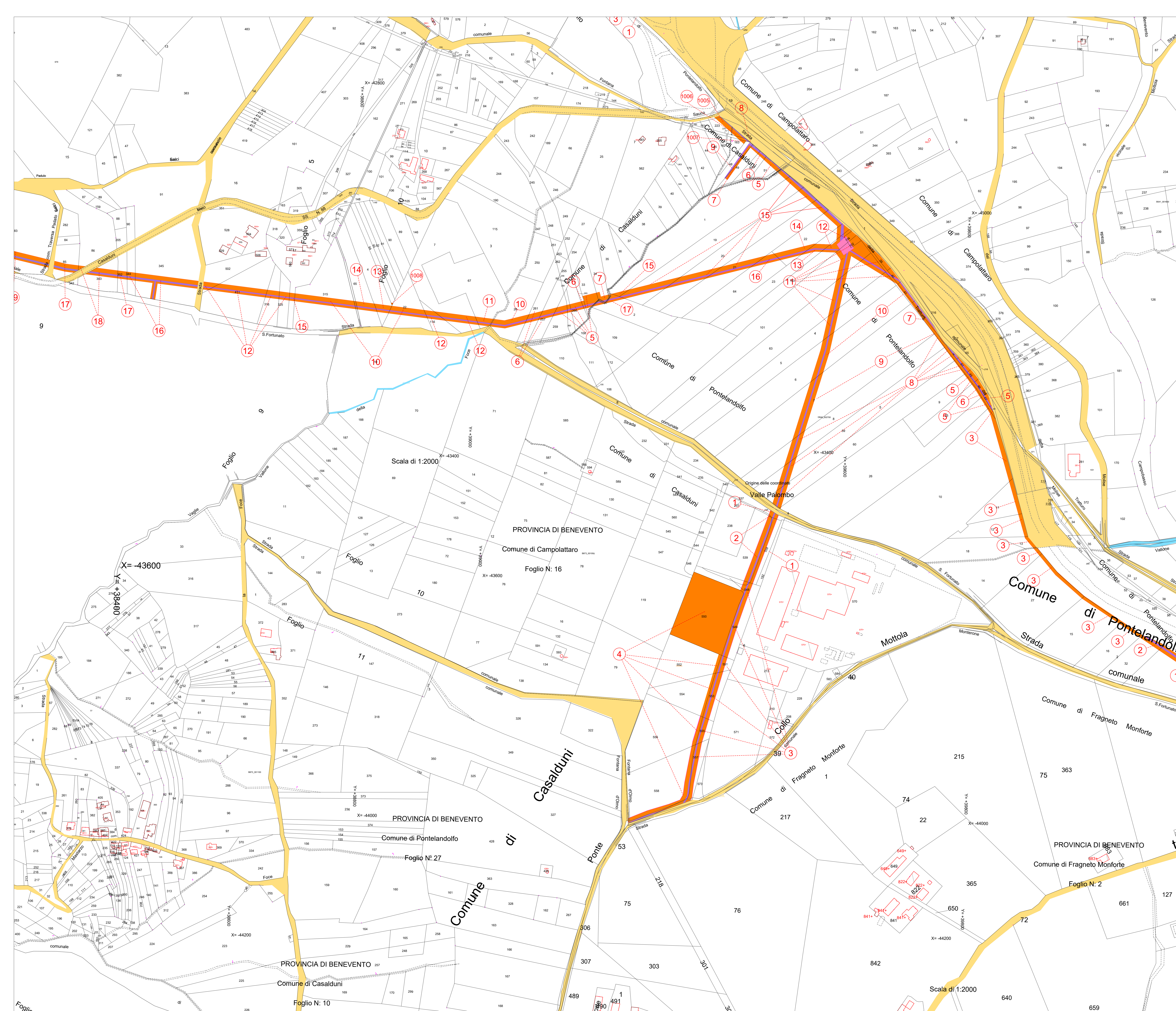
PIANO PARTICELLARE DELLE AREE
TAVOLA 26

Visto si Approva
Il Commissario Straordinario
Prof. Attilio Toscano


Allegato **AGGIORNAMENTO
TAV.PP.26**

Revisione: 0 Scala: 1:2.000

Il presente disegno è di esclusiva proprietà. Se lo stesso è destinato a essere ristampato o riprodotto in ogni sua forma autorizzata.



LEGENDA

- AREA DA ASSERVIRE
- AREA DA OCCUPARE TEMPORANEAMENTE
- AREA DA ESPROPRIARE
- NUMERO DI PARTICELLA
- NUMERO DI PIANO

REGIONE CAMPANIA

UTILIZZO IDROPOTABILE DELLE ACQUE DELL'INVASO DI CAMPOLATTARO E POTENZIAMENTO DELL'ALIMENTAZIONE POTABILE PER L'AREA BENEVENTANA

LOTTO 2

Il Responsabile dei procedimenti espropriativi
Ing. Gianluigi Basile

Revisione	Data	Descrizione	Redatto	Controllato	Approvato
0	Dicembre 2024	AGGIORNAMENTO N° 1			

TITOLO:

PIANO PARTICELLARE GRAFICO PIANO PARTICELLARE DELLE AREE TAVOLA 27	Visto si Approva Il Commissario Straordinario Prof. Attilio Toscano
---	---

Allegato: **AGGIORNAMENTO TAV.PP.27**

Revisione: 0 Scala: 1:2.000

PROVINCIA DI BENEVENTO

Comune di Campolattaro

Foglio N: 8

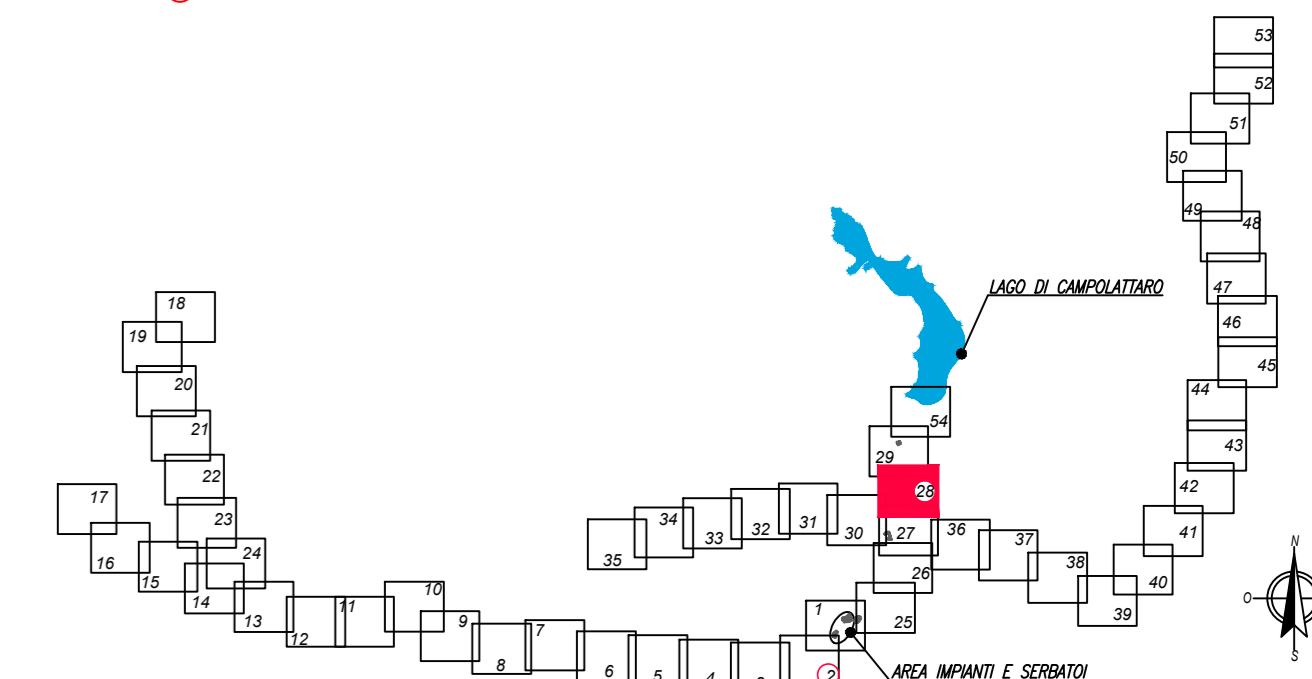
00985-A

X= -41600

Scala di 1:2000
X= -41600

LEGENDA

- AREA DA ASSERVIRE
- AREA DA OCCUPARE TEMPORANEAMENTE
- AREA DA ESPROPRIARE
- NUMERO DI PARTICELLA
- NUMERO DI PIANO



Commissione straordinaria del Governo per l'inservimento
 "Invaso di Campolattaro"
(DPCM 9 maggio 2012, ai sensi dell'art. 12, comma 2, lett. a) della legge n. 43/2012)

REGIONE CAMPANIA

UTILIZZO IDROPOTABILE DELLE ACQUE
 DELL'INVASO DI CAMPOLATTARO E
 POTENZIAMENTO DELL'ALIMENTAZIONE
 POTABILE PER L'AREA BENEVENTANA

LOTTO 2

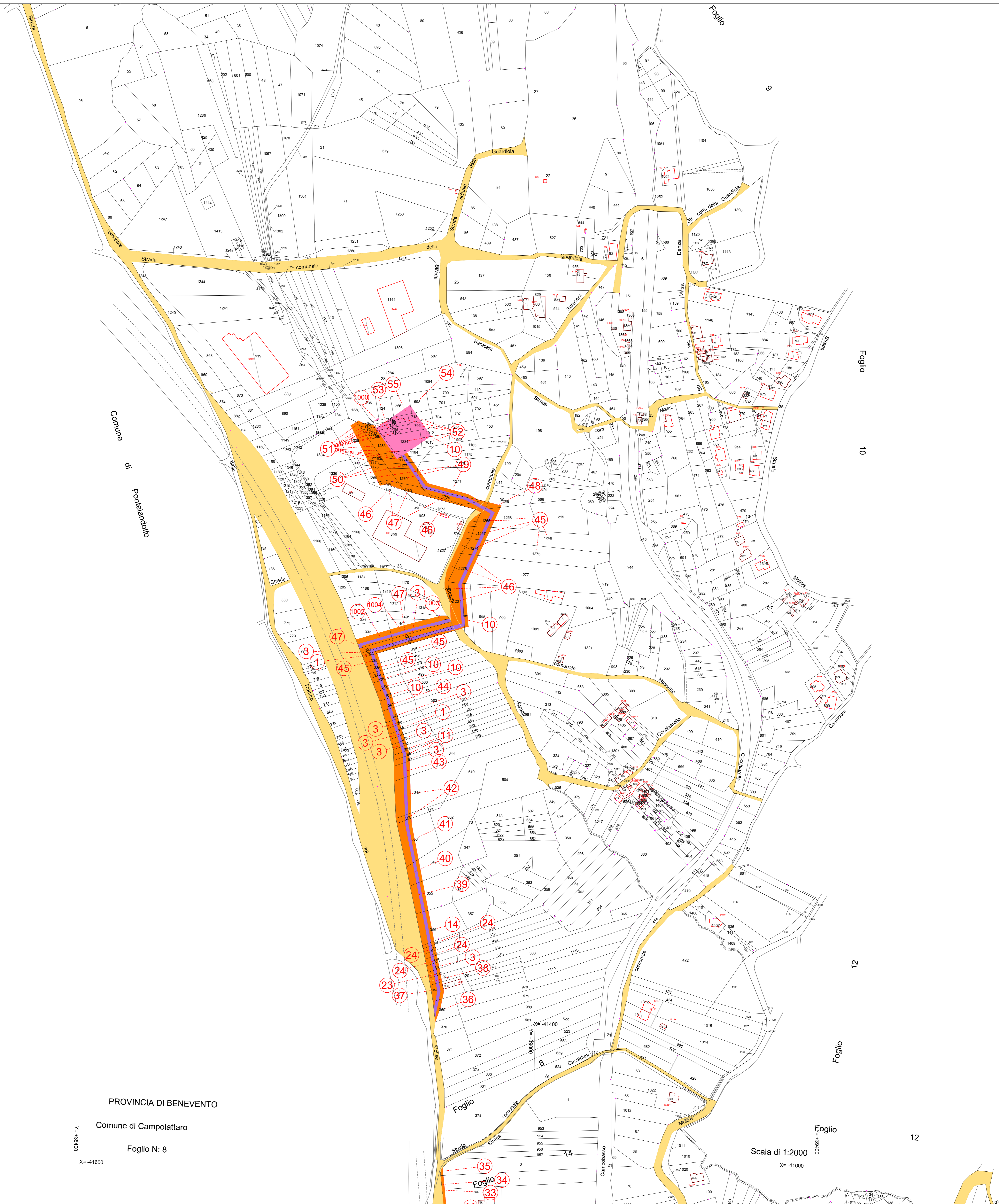
Il Responsabile dei procedimenti espropriativi

Ing. Gianluca Bassie
Gianluca Bassie

Revisione	Data	Descrizione	Redatto	Controllato	Approvato
0	Dicembre 2024	AGGIORNAMENTO N° 1			

TITOLO:		Visto si Approva	
PIANO PARTICELLARE GRAFICO		Il Commissario Straordinario Prof. Attilio Toscano	
PIANO PARTICELLARE DELLE AREE TAVOLA 28		<i>Attilio Toscano</i>	
Allegato		Revisione:	Scala: 1:2.000
AGGIORNAMENTO TAV. PP. 28		0	

Il presente disegno è di esclusiva proprietà. Se è richiesto il ristampaggio o l'uso non autorizzato, il richiedente è tenuto a versare la somma necessaria all'adempimento.



PROVINCIA DI BENEVENTO
 Comune di Campolattaro
 Foglio N: 8
 X= -41600

Scala di 1:2000
 X= -41600

LEGENDA

- AREA DA ASSERVIRE
- AREA DA OCCUPATE TEMPORANEAMENTE
- AREA DA ESPROPRIARE
- NUMERO DI PARTICELLA
- NUMERO DI PIANO



Commissionario straordinario del Governo per l'Intervento
 "Invaso di Campolattaro"
(DPR 119 maggio 2002, art. 10 del decreto legge n. 151/2001, art. 8, c. 2, convertito con modificazioni dalla legge n. 193/2001)

REGIONE CAMPANIA

UTILIZZO IDROPOTABILE DELLE ACQUE DELL'INVASO DI CAMPOLATTARO E POTENZIAMENTO DELL'ALIMENTAZIONE POTABILE PER L'AREA BENEVENTANA

LOTTO 2

Il Responsabile dei procedimenti espropriativi
Ing. Gianluca Basile

Revisione	Data	Descrizione	Redatto	Controllato	Approvato
0	Dicembre 2024	AGGIORNAMENTO N° 1			

TITOLO: **PIANO PARTICELLARE GRAFICO**

Visto si Approva
 Il Commissario Straordinario
 Prof. Attilio Toscano

**PIANO PARTICELLARE DELLE AREE
 TAVOLA 29**

Allegato: **AGGIORNAMENTO TAV. PP. 29**

Revisione: 0 Scala: 1:2.000



LEGENDA

- AREA DA ASSERVIRE
- AREA DA OCCUPARE TEMPORANEAMENTE
- AREA DA ESPROPRIARE
- NUMERO DI PARTICELLA
- ⊙ NUMERO DI PIANO

PROVINCIA DI BENEVENTO
 Comune di Casalduni
 Foglio N: 5

Scala di 1:2000

Commissionario straordinario del Governo per l'Intervento
 "Invaso di Campolattaro"
(DPR 119 9 maggio 2012, art. 10 del decreto legge n. 101/2011 art. 8, c. 10, convertito con modificazioni dalla legge n. 191/2011)

REGIONE CAMPANIA

UTILIZZO IDROPOTABILE DELLE ACQUE DELL'INVASO DI CAMPOLATTARO E POTABILIZZAMENTO DELL'ALIMENTAZIONE POTABILE PER L'AREA BENEVENTANA

LOTTO 2

Il Responsabile dei procedimenti espropriativi
 Ing. Gianluca Bassi

Gianluca Bassi

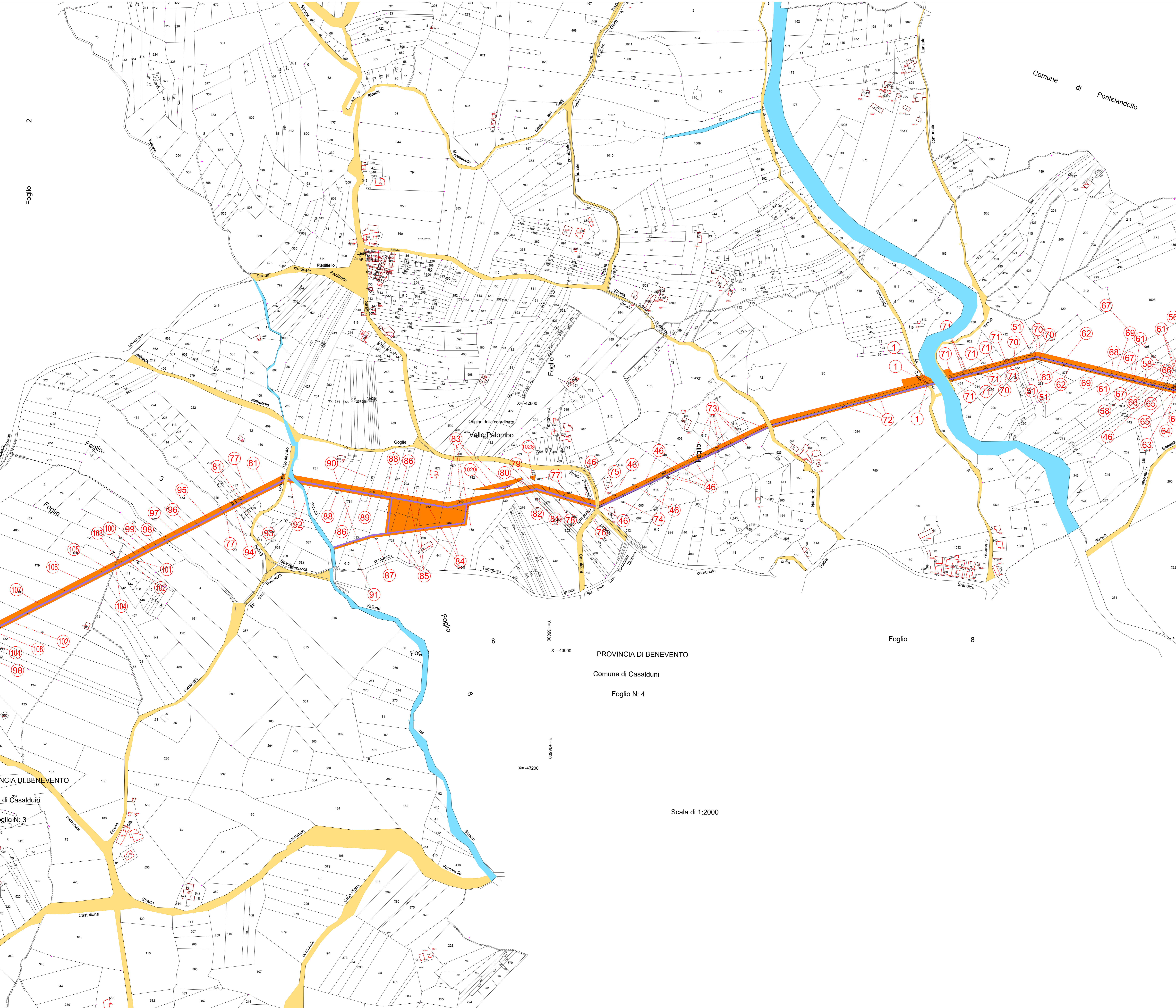
Revisione	Data	Descrizione	Redatto	Controllato	Approvato
1	Dicembre 2024	AGGIORNAMENTO N° 1			

TITOLO:

PIANO PARTICELLARE
GRAFICO
 PIANO PARTICELLARE DELLE AREE
 TAVOLA 30

Visto si Approva
 Il Commissario Straordinario
Prof. Attilio Toscano

Allegato: **AGGIORNAMENTO TAV. PP.30** Revisione: 1 Scala: 1:2.000



Comune di Pontelandolfo

Foglio 2

PROVINCIA DI BENEVENTO
Comune di Casalduni
Foglio N: 4

Foglio 8

Scala di 1:2000

LEGENDA

- AREA DA ASSERVIRE
- AREA DA OCCUPARE TEMPORANEAMENTE
- AREA DA ESPROPRIARE
- NUMERO DI PARTICELLA
- NUMERO DI PIANO

Commissione straordinaria del Governo per l'insediamento
 "Invaso di Campolattaro"
(DPR 14 maggio 2012, art. 1 del decreto-legge n. 101/2010, art. 8, c. 5, convertito con modificazioni dalla legge n. 112/2010)

REGIONE CAMPANIA

UTILIZZO IDROPOTABILE DELLE ACQUE
DELL'INVASO DI CAMPOLATTARO E
POTENZIAMENTO DELL'ALIMENTAZIONE
POTABILE PER L'AREA BENEVENTANA

LOTTO 2

Il Responsabile dei procedimenti espropriativi
Ing. Gianluca Basile

Gianluca Basile

Revisione	Data	Descrizione	Redatto	Controllato	Approvato
0	Dicembre 2024	AGGIORNAMENTO N° 1			

TITOLO:

**PIANO PARTICELLARE
GRAFICO**

PIANO PARTICELLARE DELLE AREE
TAVOLA 31

Visto si Approva
Il Commissario Straordinario
Prof. Attilio Toscano

Allegato **AGGIORNAMENTO
TAV.PP.31** Revisione: 0 Scala: 1:2000



LEGENDA

- AREA DA ASSERVIRE
- AREA DA OCCUPARE TEMPORANEAMENTE
- AREA DA ESPROPRIARE
- NUMERO DI PARTICELLA
- NUMERO DI PIANO

Commissario straordinario del Governo per l'insediamento
 "Invaso di Campolattaro"
(DPR 119 maggio 2012, art. 10 del decreto legge n. 101/2011 art. 8, c. 1, convertito con modificazioni dalla legge n. 130/2011)

REGIONE CAMPANIA

**UTILIZZO IDROPOTABILE DELLE ACQUE
 DELL'INVASO DI CAMPOLATTARO E
 POTENZIAMENTO DELL'ALIMENTAZIONE
 POTABILE PER L'AREA BENEVENTANA**

LOTTO 2

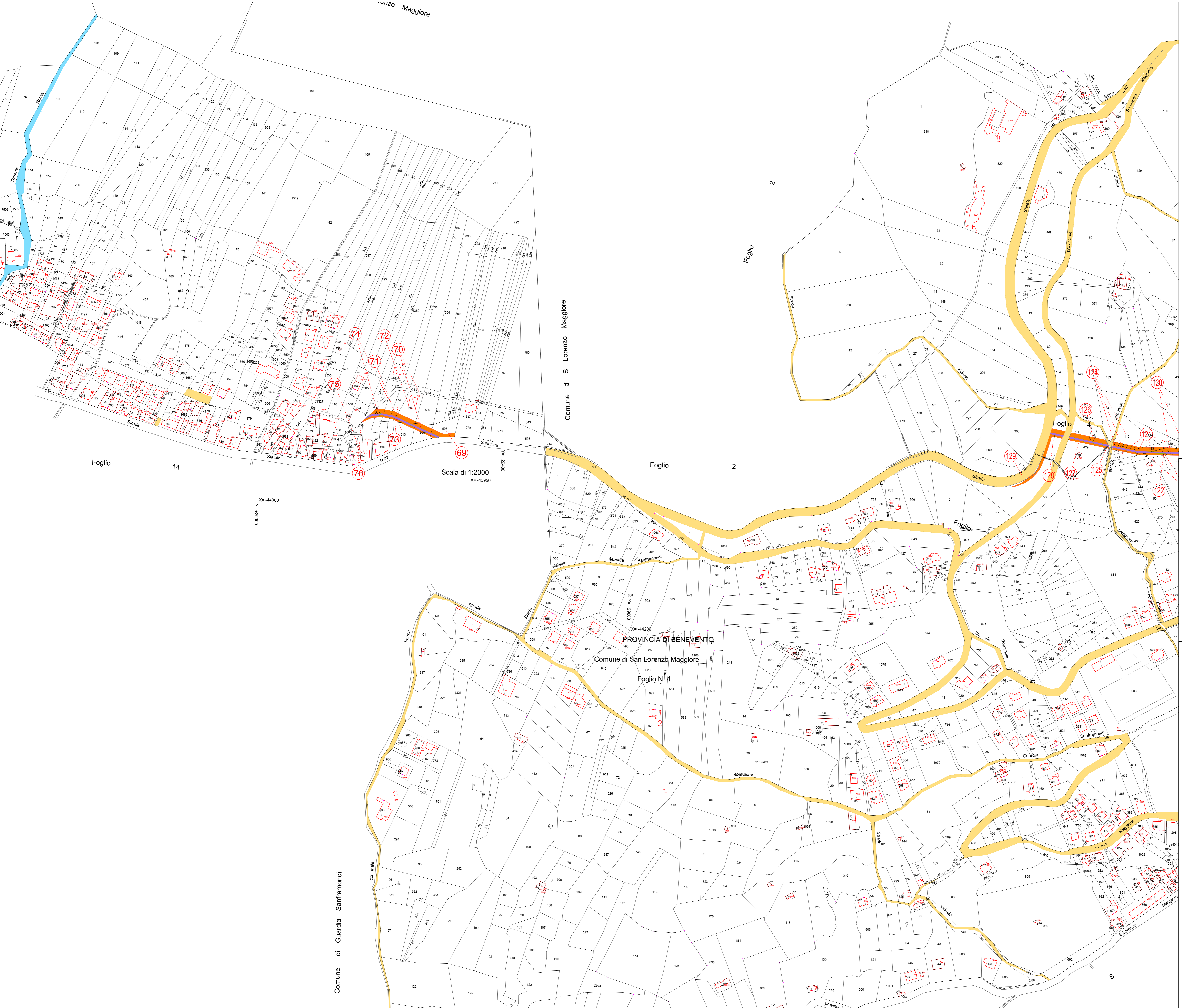
Il Responsabile dei procedimenti espropriativi
 Ing. Gianluca Basile

Revisione	Data	Descrizione	Redatto	Controllato	Approvato
0	Dicembre 2024	AGGIORNAMENTO N° 1			

TITOLO:

PIANO PARTICELLARE GRAFICO PIANO PARTICELLARE DELLE AREE TAVOLA 34	Visto si Approva Il Commissario Straordinario
---	--

Allegato **AGGIORNAMENTO
TAV.PP.34** Revisione: 0 0 Scala: 1:2.000



LEGENDA

- AREA DA ASSERVIRE
- AREA DA OCCUPARE TEMPORANEAMENTE
- AREA DA ESPROPRIARE
- NUMERO DI PARTICELLA
- NUMERO DI PIANO

Commissione straordinaria del Governo per l'insediamento
 "Invaso di Campolattaro"
(DPCM 9 maggio 2012, art. 10 del decreto legge n. 112/2009, art. 8, c. 1, secondo comma modificato dalla legge n. 112/2009)

REGIONE CAMPANIA

**UTILIZZO IDROPOTABILE DELLE ACQUE
 DELL'INVASO DI CAMPOLATTARO E
 POTENZIAMENTO DELL'ALIMENTAZIONE
 POTABILE PER L'AREA BENEVENTANA**

LOTTO 2

Il Responsabile dei procedimenti espropriativi
 Ing. Gianluca Bassie

Revisione	Data	Descrizione	Redatto	Controllato	Approvato
0	Dicembre 2024	AGGIORNAMENTO N° 1			

TITOLO:

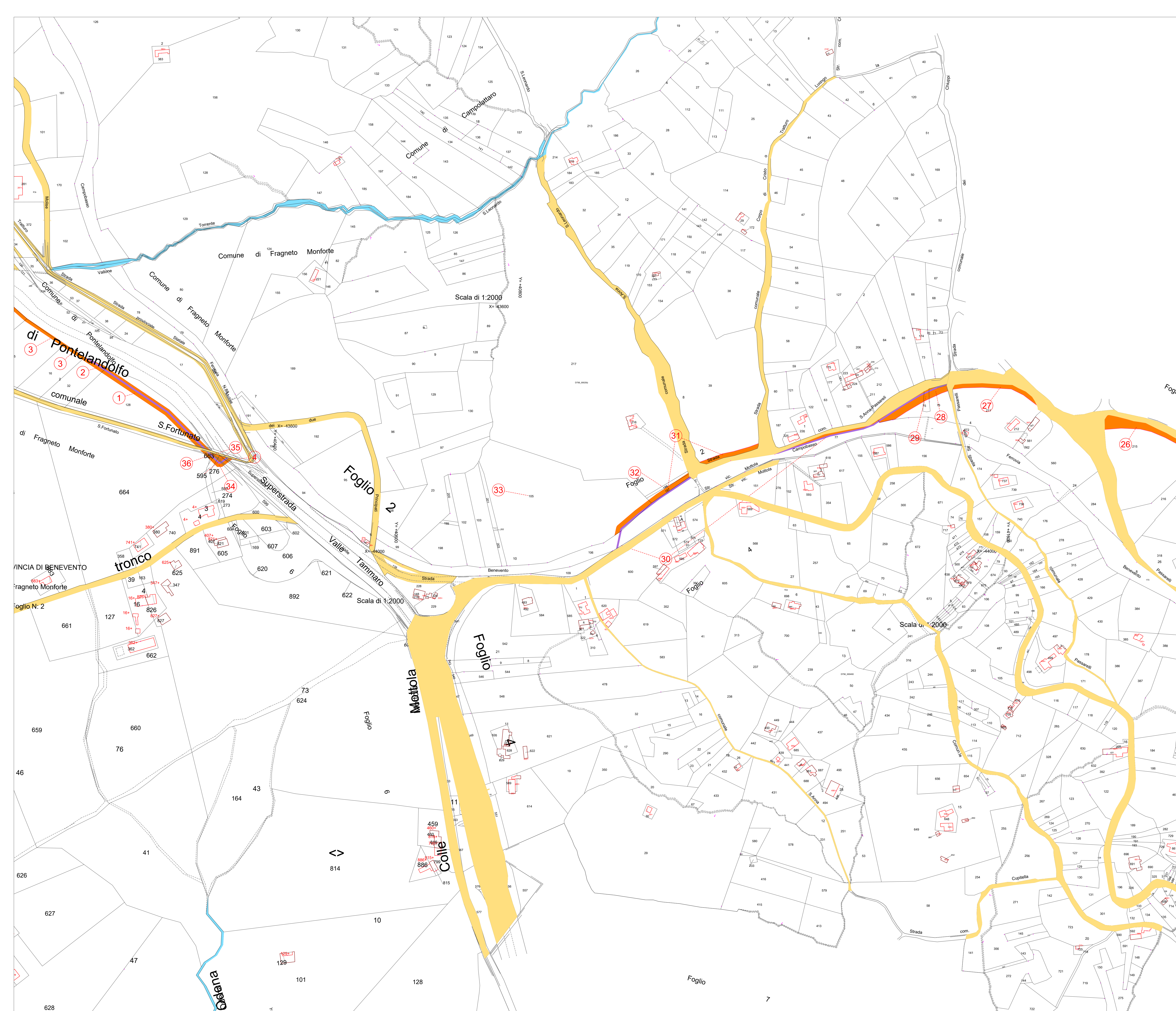
**PIANO PARTICELLARE
GRAFICO**

**PIANO PARTICELLARE DELLE AREE
TAVOLA 35**

Visto si Approva
 Il Commissario Straordinario
 Prof. Attilio Toscano

Allegato **AGGIORNAMENTO
TAV.PP.35**

 Revisione: 0 Scala: 1:2.000



LEGENDA

- AREA DA ASSERVIRE
- AREA DA OCCUPARE TEMPORANEAMENTE
- AREA DA ESPROPRIARE
- NUMERO DI PARTICELLA
- NUMERO DI PIANO


 Ministero delle Infrastrutture e dei Trasporti
 Commissario straordinario del Governo per l'Inserimento
 "Invaso di Campolattaro"
(DPR 119 del maggio 2012, art. 10 del decreto legge n. 101/2013, art. 8, c. 2, e successive modificazioni)

REGIONE CAMPANIA

UTILIZZO IDROPOTABILE DELLE ACQUE
DELL'INVASO DI CAMPOLATTARO E
POTENZIAMENTO DELL'ALIMENTAZIONE
POTABILE PER L'AREA BENEVENTANA

LOTTO 2

Il Responsabile dei procedimenti espropriativi
Ing. Giulio Basile

Giulio Basile

Revisione	Data	Descrizione	Redatto	Controllato	Approvato
0	Dicembre 2024	AGGIORNAMENTO N° 1			

TITOLO:

PIANO PARTICELLARE GRAFICO PIANO PARTICELLARE DELLE AREE TAVOLA 36	Visto si Approva Il Commissario Straordinario Prof. Attilio Toscano <i>Attilio Toscano</i>
---	---

Allegato: **AGGIORNAMENTO TAV.PP.36** Revisione: 0 Scala: 1:2.000

X=-43600
Y=+42000

X=-43800
Y=+42000

X=-44800
Y=+42800

X=45000



LEGENDA

- AREA DA ASSERVIRE
- AREA DA OCCUPARE TEMPORANEAMENTE
- AREA DA ESPROPRIARE
- NUMERO DI PARTICELLA
- NUMERO DI PIANO



Commissionario straordinario del Governo per l'insediamento
"Invaso di Campolattaro"

REGIONE CAMPANIA

UTILIZZO IDROPOTABILE DELLE ACQUE
DELL'INVASO DI CAMPOLATTARO E
POTENZIAMENTO DELL'ALIMENTAZIONE
POTABILE PER L'AREA BENEVENTANA

LOTTO 2

Il Responsabile dei procedimenti espropriativi
Ing. Gianluca Basile
Gianluca Basile

Revisione	Data	Descrizione	Redatto	Controllato	Approvato
0	Dicembre 2024	AGGIORNAMENTO N° 1			

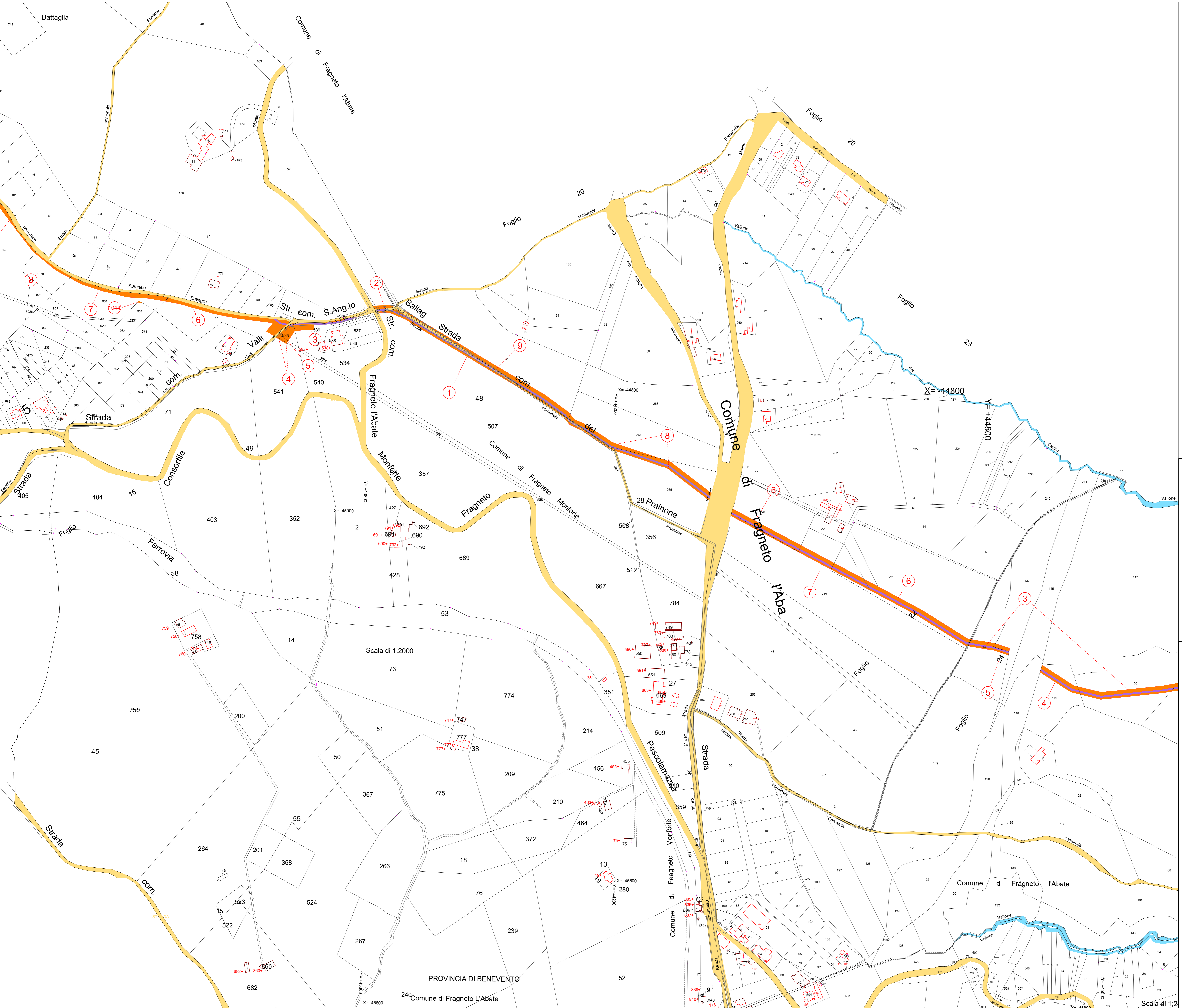
TITOLO: **PIANO PARTICELLARE GRAFICO**
PIANO PARTICELLARE DELLE AREE TAVOLA 37

Allegato: **AGGIORNAMENTO TAV.PP.37**

Revisione: 0
Scala: 1:2.000

Visto si Approva
Il Commissario Straordinario
Prof. Attilio Toscano
Attilio Toscano

Scala di 1:2000



LEGENDA

- AREA DA ASSERVIRE
- AREA DA OCCUPARE TEMPORANEAMENTE
- AREA DA ESPROPRIARE
- NUMERO DI PARTICELLA
- NUMERO DI PIANO

Commissione straordinaria del Governo per l'inservizio

 "Invaso di Campolattaro"

(D.M. 19 maggio 2022, ai sensi dell'art. 10, c. 1, lett. a) della legge n. 112/2016)

REGIONE CAMPANIA

UTILIZZO IDROPOTABILE DELLE ACQUE

 DELL'INVASO DI CAMPOLATTARO E

 POTENZIAMENTO DELL'ALIMENTAZIONE

 POTABILE PER L'AREA BENEVENTANA

LOTTO 2

Il Responsabile dei procedimenti espropriativi

 Ing. Gianluca Bassile

Revisione	Data	Descrizione	Redatto	Controllato	Approvato
0	Dicembre 2024	AGGIORNAMENTO N° 1			

TITOLO:

PIANO PARTICELLARE

GRAFICO

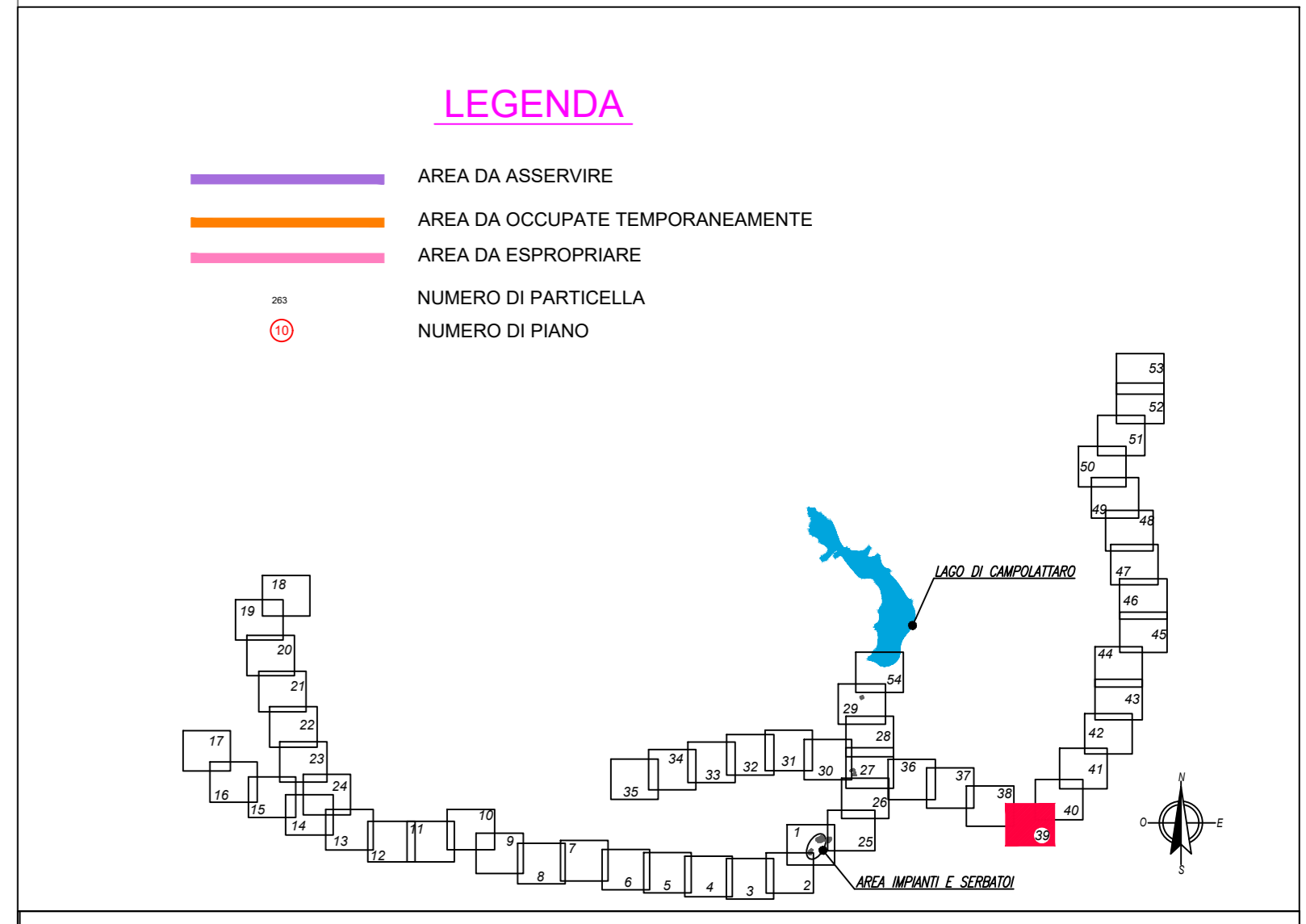
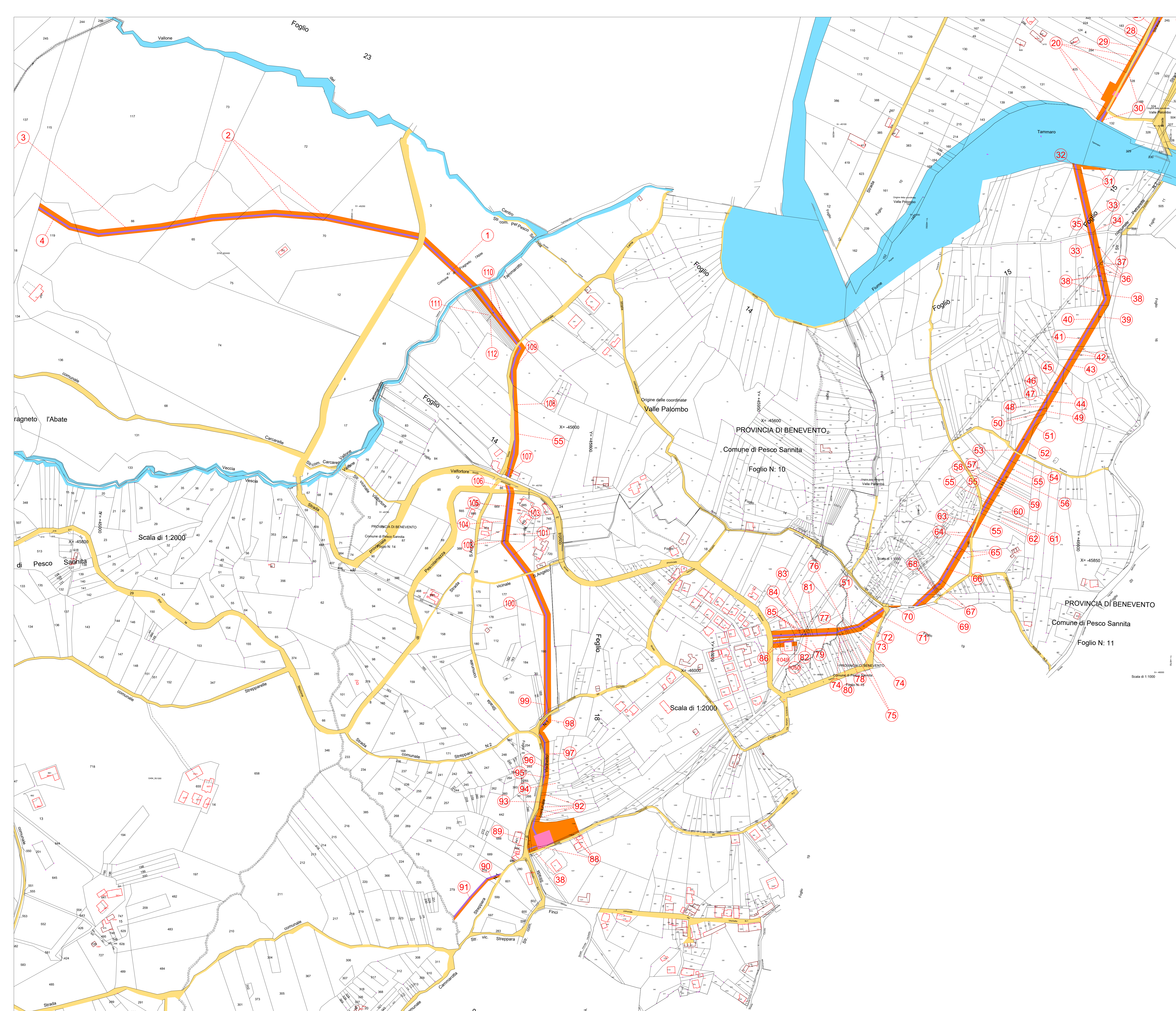
PIANO PARTICELLARE DELLE AREE
TAVOLA 38

Visto si Approva
Il Commissario Straordinario
Prof. Attilio Toscano

Allegato: **AGGIORNAMENTO TAV.PP.38**

Revisione: 0 Scala: 1:2.000

Il presente disegno è di esclusiva proprietà. Se lo stesso è destinato a riprodurre o ristampare tutto o parti senza nulla autorizzazione.




 Commissione straordinaria del Governo per l'inservimento
 "Invaso di Campolattaro"
(DPCM 9 maggio 2022, art. 6 del decreto legge n. 101/2019, art. 8, c. 5, convertito con modificazioni dalla legge n. 131/2019)

REGIONE CAMPANIA

UTILIZZO IDROPOTABILE DELLE ACQUE DELL'INVASO DI CAMPOLATTARO E POTENZIAMENTO DELL'ALIMENTAZIONE POTABILE PER L'AREA BENEVENTANA

LOTTO 2

Il Responsabile dei procedimenti espropriativi
Ing. Gianluca Bassie
Gianluca Bassie

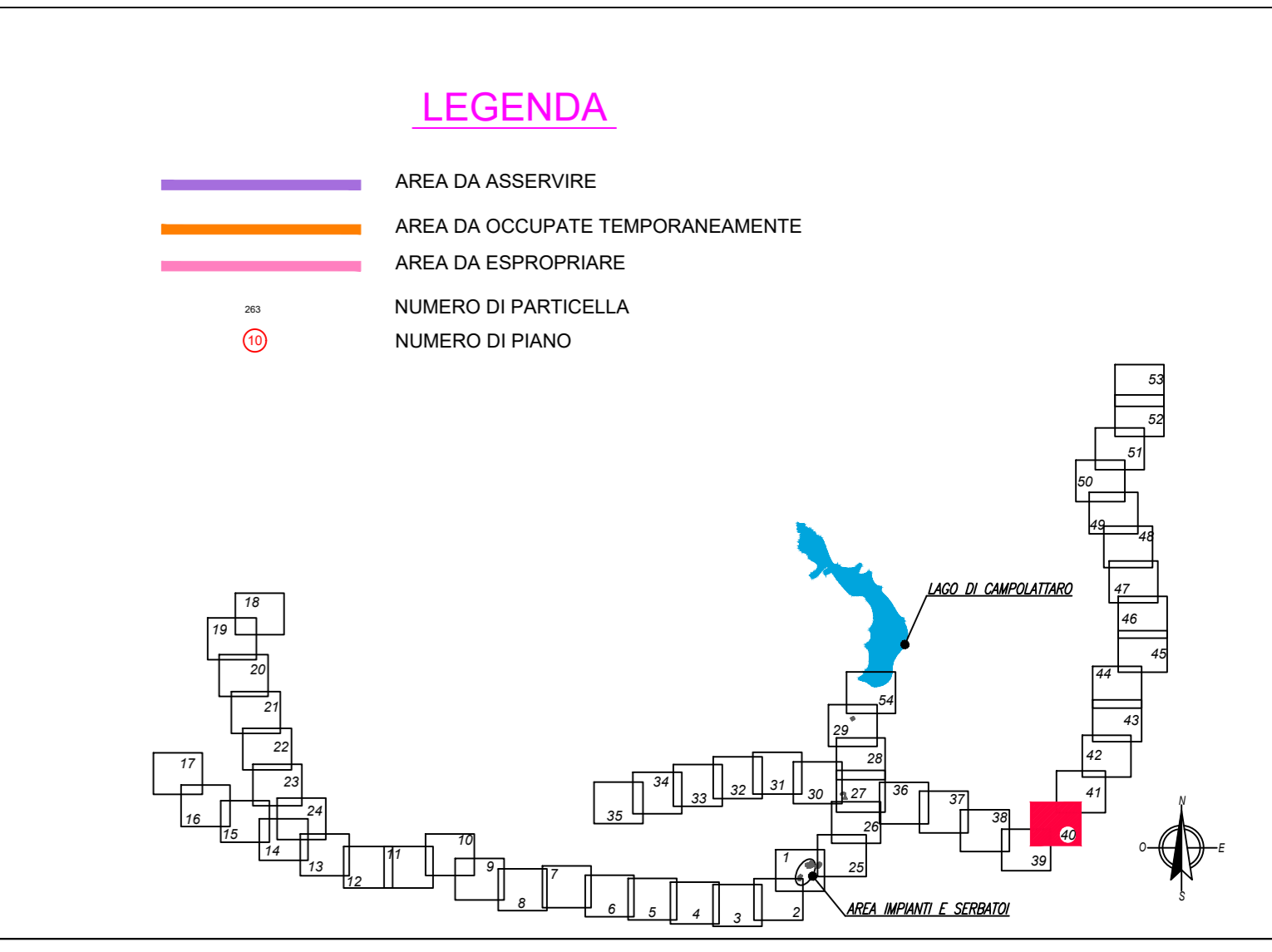
Revisione	Data	Descrizione	Redatto	Controllato	Approvato
0	Dicembre 2024	AGGIORNAMENTO N° 1			

TITOLO:

PIANO PARTICELLARE GRAFICO PIANO PARTICELLARE DELLE AREE TAVOLA 39	Visto si Approva Il Commissario Straordinario Prof. Attilio Toscano <i>Attilio Toscano</i>
---	---

Allegato: **AGGIORNAMENTO TAV.PP.39**

Revisione: 0 Scala: 1:2.000




 Ministero delle Infrastrutture e dei Trasporti
 Commissione straordinaria del Governo per l'insediamento
 "Invaso di Campolattaro"
(D.M. 19 maggio 2022, ai sensi dell'art. 12, comma 2, lett. b) del D.Lgs. n. 112/2010)

REGIONE CAMPANIA

UTILIZZO IDROPOTABILE DELLE ACQUE
 DELL'INVASO DI CAMPOLATTARO E
 POTENZIAMENTO DELL'ALIMENTAZIONE
 POTABILE PER L'AREA BENEVENTANA

LOTTO 2

Il Responsabile dei procedimenti espropriativi
 Ing. Gianluca Basile


Revisione	Data	Descrizione	Redatto	Controllato	Approvato
0	Dicembre 2024	AGGIORNAMENTO N° 1			

TITOLO:

**PIANO PARTICELLARE
GRAFICO**

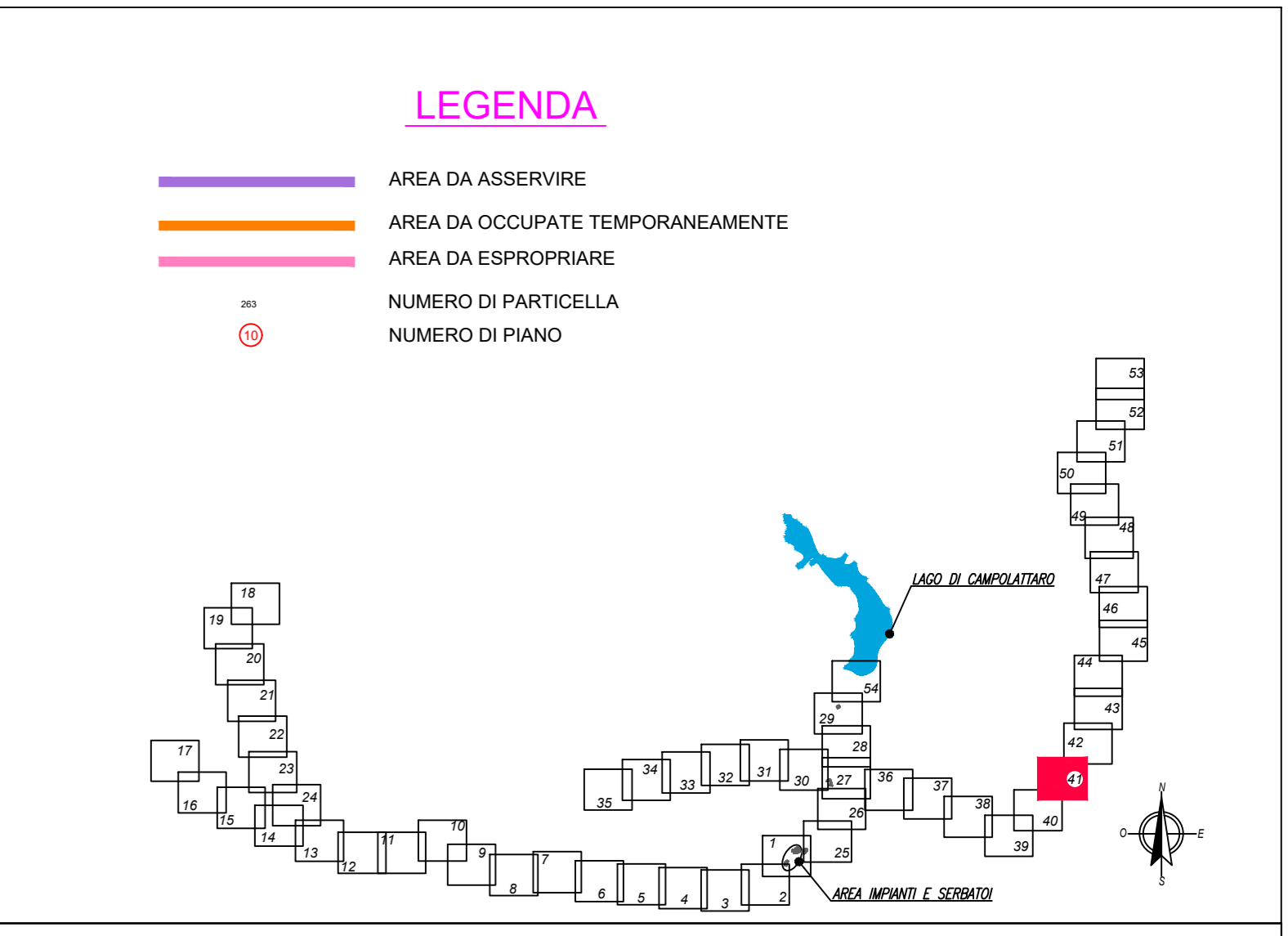
PIANO PARTICELLARE DELLE AREE
TAVOLA 40

Visto si Approva
 Il Commissario Straordinario
 Prof. Attilio Toscano


Allegato: **AGGIORNAMENTO
TAV.PP.40**

Revisione: 0 Scala: 1:2.000

Il presente disegno è di natura esecutiva. Se lo stesso è destinato a riprodurre i risultati validi e non solo meri atti amministrativi.




 Ministero delle Infrastrutture e dei Trasporti
 Commissione straordinaria del Governo per l'insediamento
 "Invaso di Campolattaro"
(D.M. 19 maggio 2022, ai sensi dell'art. 17, c. 1, lett. a) del D.Lgs. n. 112/2013, art. 8, c. 2, connesso con modificazioni dalla legge n. 112/2013)

REGIONE CAMPANIA

UTILIZZO IDROPOTABILE DELLE ACQUE DELL'INVASO DI CAMPOLATTARO E POTENZIAMENTO DELL'ALIMENTAZIONE POTABILE PER L'AREA BENEVENTANA

LOTTO 2

Il Responsabile dei procedimenti espropriativi
Ing. Gianluca Basile

Gianluca Basile

Revisione	Data	Descrizione	Redatto	Controllato	Approvato
0	Dicembre 2024	AGGIORNAMENTO N° 1			

TITOLO:

PIANO PARTICELLARE GRAFICO PIANO PARTICELLARE DELLE AREE TAVOLA 41	Visto si Approva Il Commissario Straordinario Prof. Attilio Toscano <i>Attilio Toscano</i>
---	---

Allegato: **AGGIORNAMENTO TAV.PP.41**

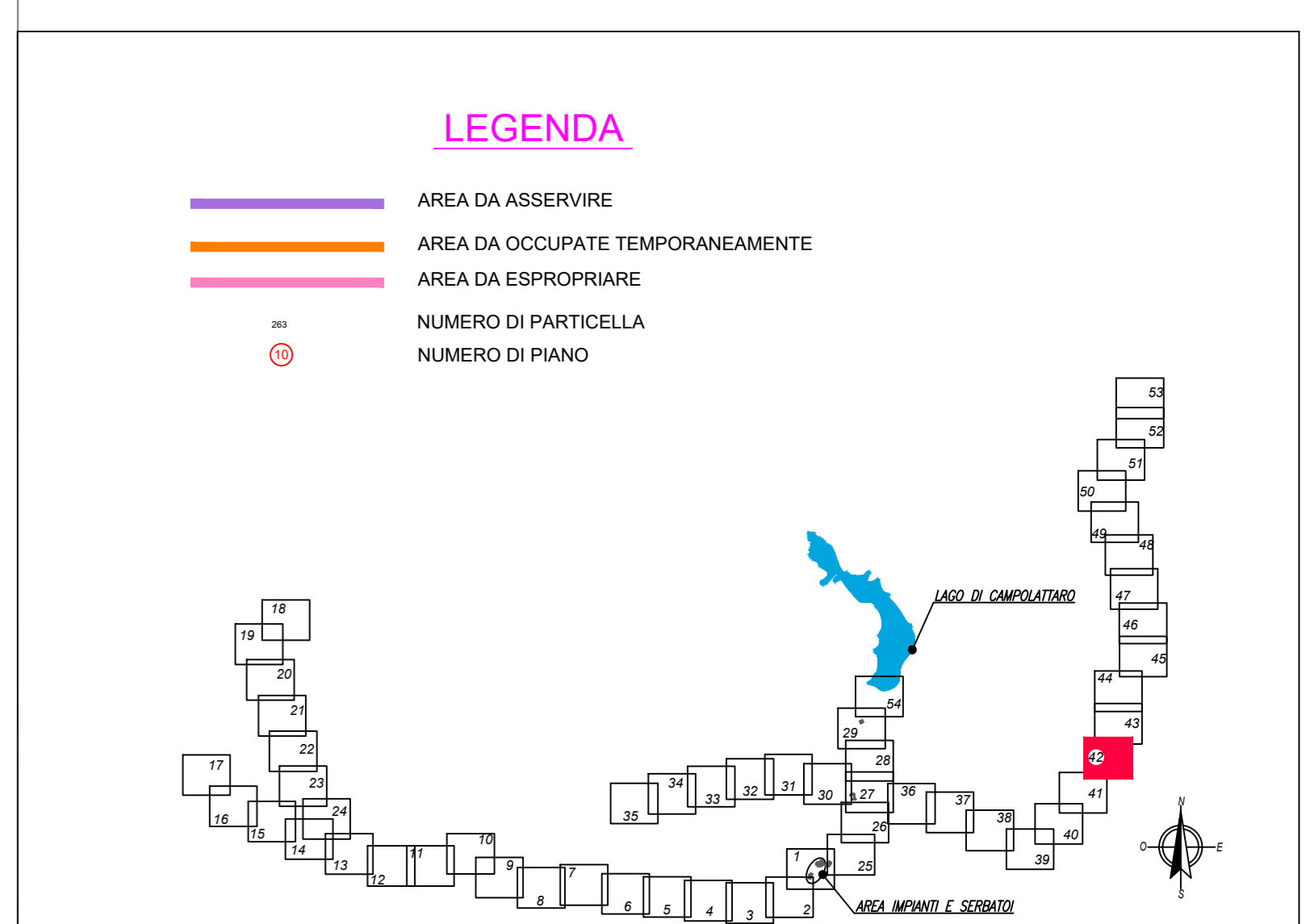
Revisione: 0 Scala: 1:2.000



Foglio

Foglio

Scala di 1:2000





Commissionario straordinario del Governo per l'Intervento
"Invaso di Campolattaro"

(D.M. 19 maggio 2022, ai sensi dell'art. 10, c. 1, lett. a) del D.Lgs. n. 112/2017, art. 8, c. 1, secondo comma multiplo della legge n. 112/2017)

REGIONE CAMPANIA

UTILIZZO IDROPOTABILE DELLE ACQUE DELL'INVASO DI CAMPOLATTARO E POTENZIAMENTO DELL'ALIMENTAZIONE POTABILE PER L'AREA BENEVENTANA

LOTTO 2

Il Responsabile dei procedimenti espropriativi
Ing. Gianluca Basile

Gianluca Basile

Revisione	Data	Descrizione	Redatto	Controllato	Approvato
0	Dicembre 2024	AGGIORNAMENTO N° 1			

TITOLO:

**PIANO PARTICELLARE
GRAFICO**

PIANO PARTICELLARE DELLE AREE
TAVOLA 42

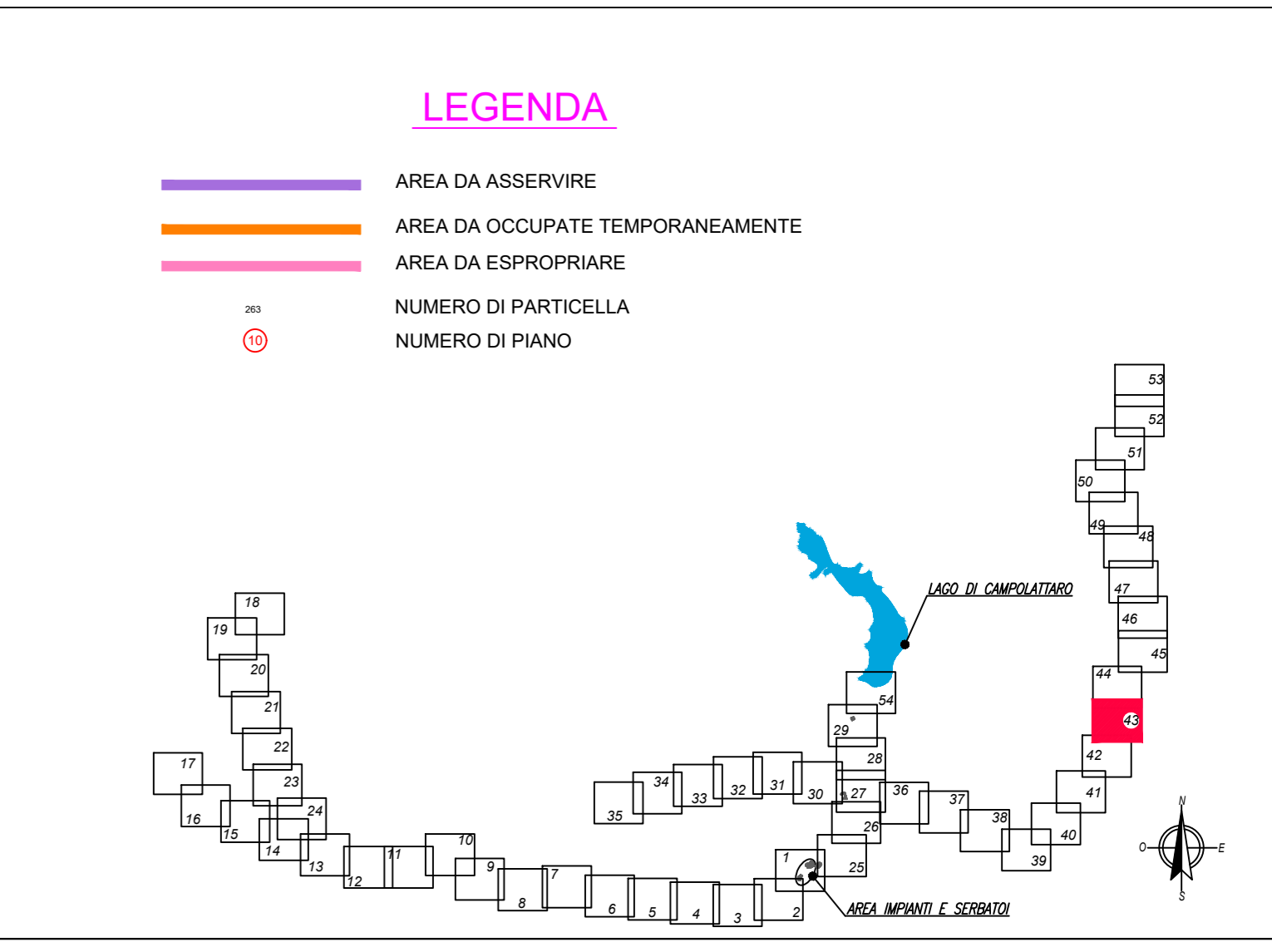
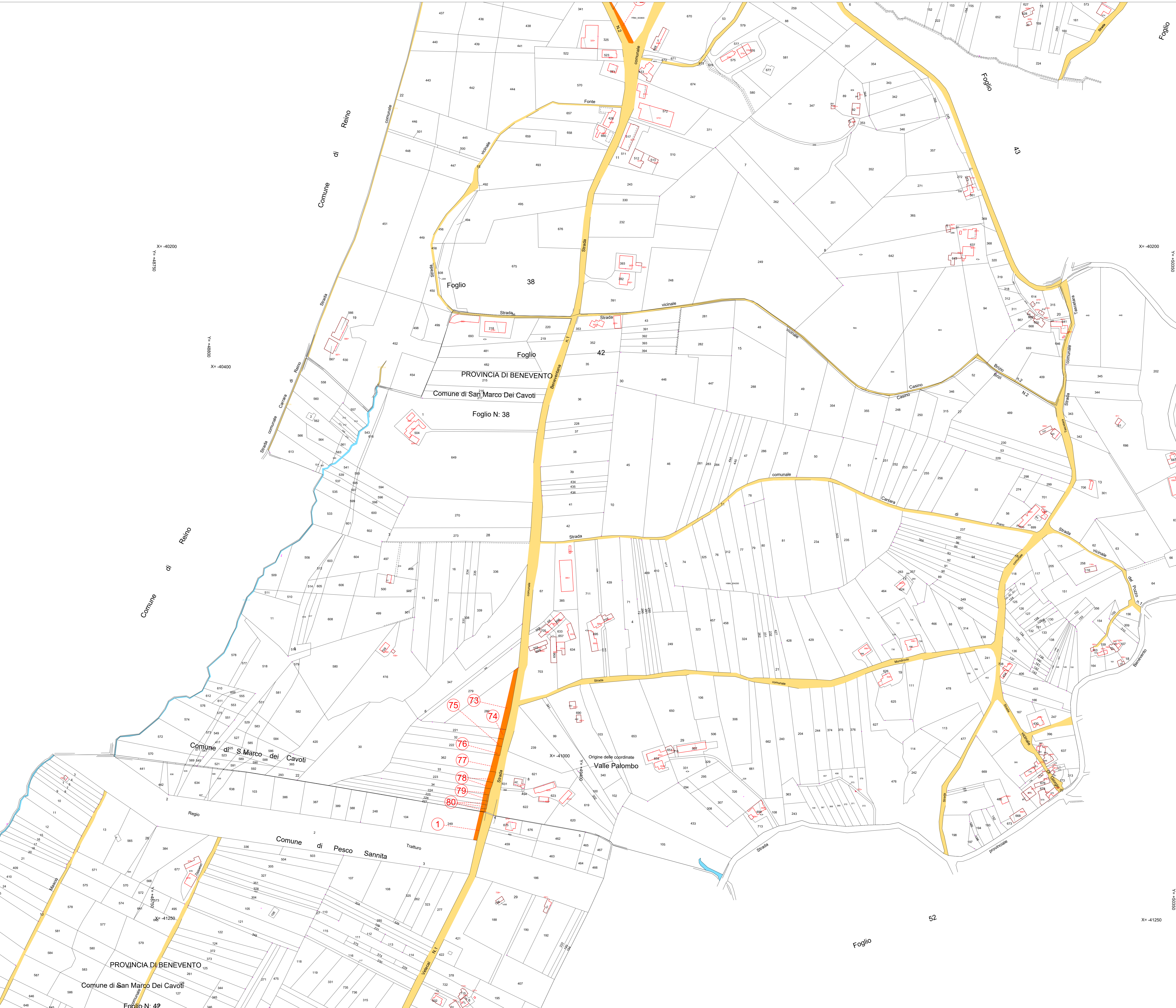
Visto si Approva

Il Commissario Straordinario
Prof. Attilio Toscano

Attilio Toscano

Allegato	AGGIORNAMENTO TAV.PP.42	Revisione:	0	Scala:	1:2.000
----------	----------------------------	------------	---	--------	---------

Il presente disegno è di esclusiva proprietà. Se lo stesso è destinato a riprodurre o ristampare, è necessario il permesso scritto e a pagamento della Direzione Provinciale del Catastro.




 Ministero delle Infrastrutture e dei Trasporti
 Commissione straordinaria del Governo per l'Inventario
 "Invaso di Campolattaro"
(D.M. 19 maggio 2022, ai sensi dell'art. 10, comma 2, lett. b) del D.Lgs. n. 112/2010)

REGIONE CAMPANIA


**UTILIZZO IDROPOTABILE DELLE ACQUE
 DELL'INVASO DI CAMPOLATTARO E
 POTENZIAMENTO DELL'ALIMENTAZIONE
 POTABILE PER L'AREA BENEVENTANA**

LOTTO 2

Il Responsabile dei procedimenti espropriativi
 Ing. Gianluca Basile

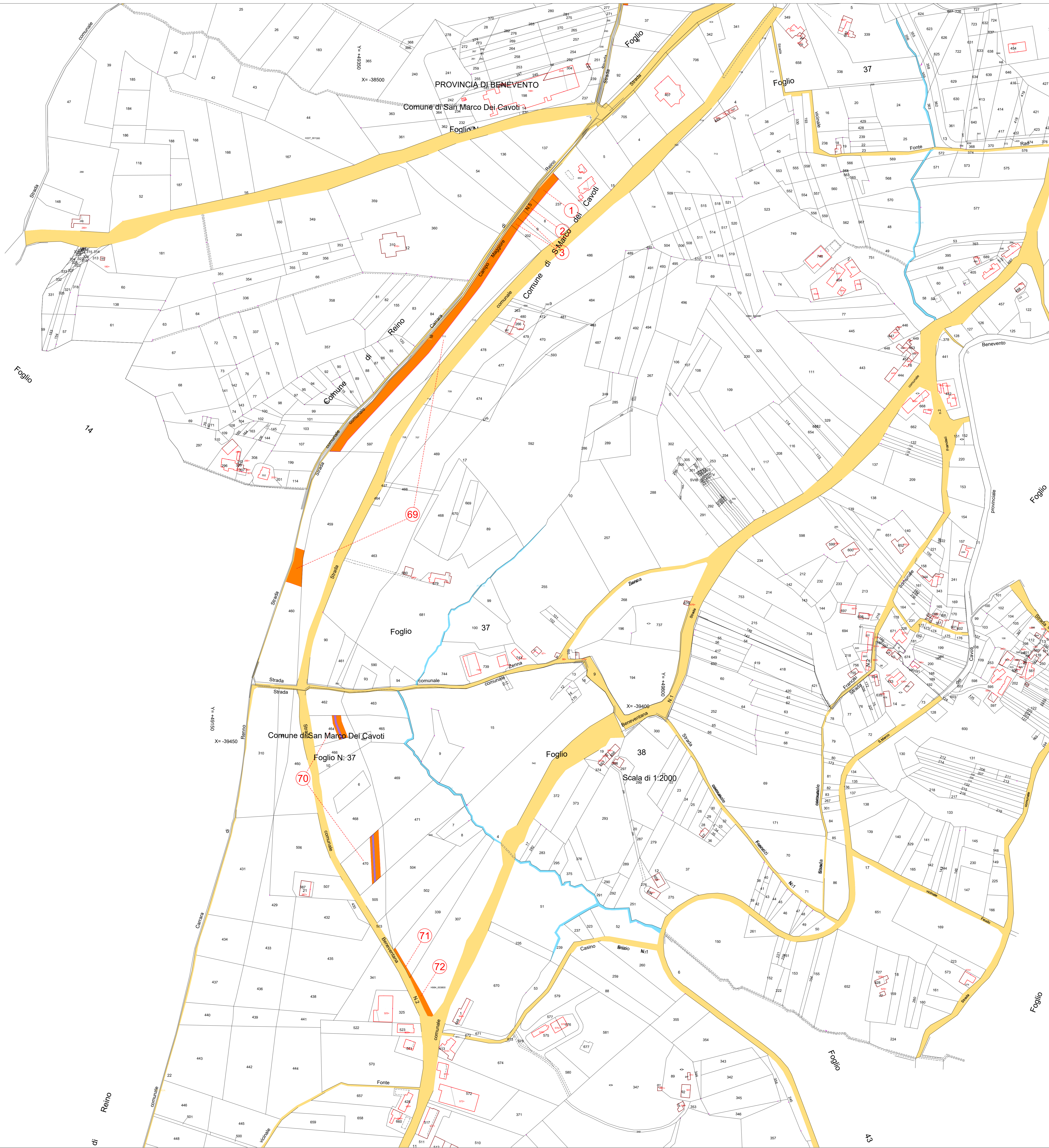

Revisione	Data	Descrizione	Redatto	Controllato	Approvato
0	Dicembre 2024	AGGIORNAMENTO N° 1			

TITOLO: **PIANO PARTICELLARE GRAFICO**

Visto si Approva
Il Commissario Straordinario
Prof. Attilio Toscano


Allegato: **AGGIORNAMENTO TAV.PP.43**

Revisione: 0 Scala: 1:2.000



PROVINCIA DI BENEVENTO
 Comune di Reino
 Foglio N: 13

X= -39250
 Y= -48880
 X= -39400
 Y= -48880

LEGENDA

- AREA DA ASSERVIRE
- AREA DA OCCUPARE TEMPORANEAMENTE
- AREA DA ESPROPRIARE
- NUMERO DI PARTICELLA
- NUMERO DI PIANO

Commissione straordinaria del Governo per il Fucino
 "Invaso di Campolattaro"
(D.M. 19 maggio 2022, ai sensi dell'art. 17, c. 1, lett. a) del D.Lgs. n. 112/2013, art. 8, c. 1, con il regolamento di attuazione del D.Lgs. n. 112/2013)

REGIONE CAMPANIA

UTILIZZO IDROPOTABILE DELLE ACQUE DELL'INVASO DI CAMPOLATTARO E POTENZIAMENTO DELL'ALIMENTAZIONE POTABILE PER L'AREA BENEVENTANA

LOTTO 2

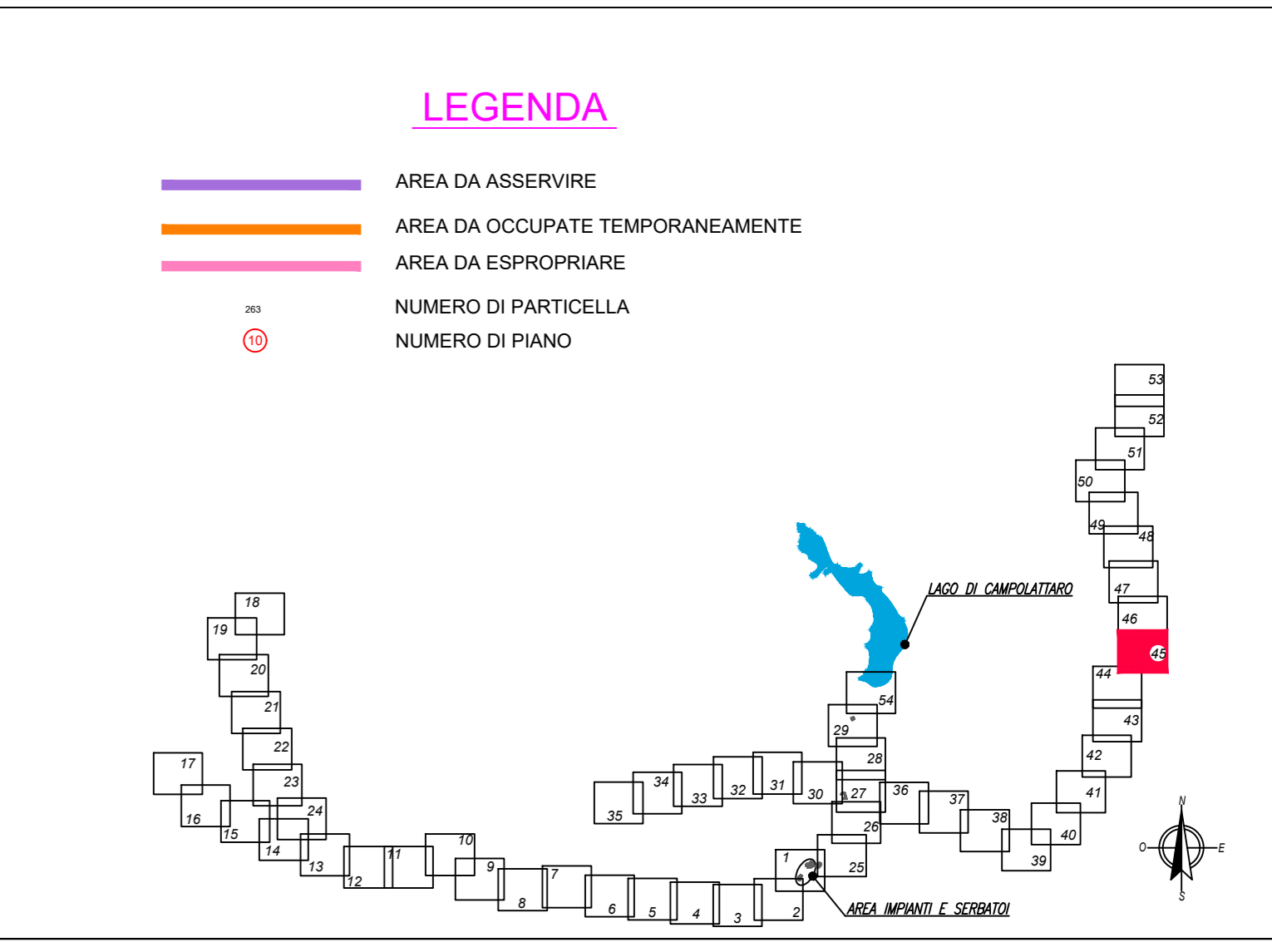
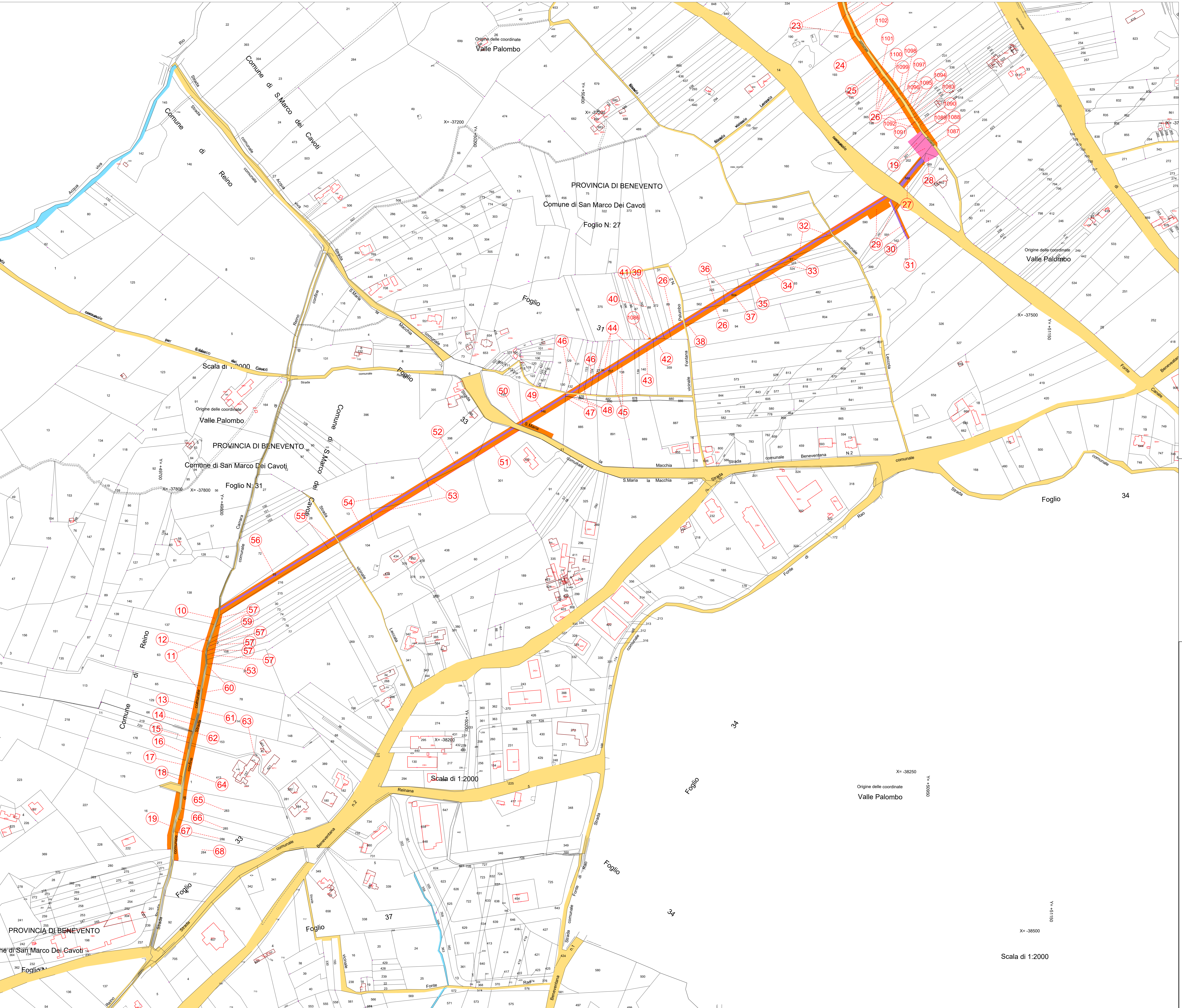
Il Responsabile dei procedimenti espropriativi
 Ing. Gianluca Basile

Revisione	Data	Descrizione	Redatto	Controllato	Approvato
0	Dicembre 2024	AGGIORNAMENTO N° 1			

TITOLO:

PIANO PARTICELLARE GRAFICO PIANO PARTICELLARE DELLE AREE TAVOLA 44	Visto si Approva Il Commissario Straordinario Prof. Attilio Toscano
---	---

Allegato: **AGGIORNAMENTO TAV.PP.44** Revisione: 0 Scala: 1:2.000




 Ministero delle Infrastrutture e dei Trasporti
 Commissione straordinaria del Governo per l'Inventario
 "Invaso di Campolattaro"
(D.M. 14 maggio 2022, ai sensi dell'art. 101 del D.Lgs. n. 151/2001, art. 8, c. 2, secondo comma modificato dalla legge n. 112/2019)

REGIONE CAMPANIA

UTILIZZO IDROPOTABILE DELLE ACQUE DELL'INVASO DI CAMPOLATTARO E POTENZIAMENTO DELL'ALIMENTAZIONE POTABILE PER L'AREA BENEVENTANA

LOTTO 2

Il Responsabile dei procedimenti espropriativi
Ing. Gianluca Bassie
Gianluca Bassie

Revisione	Data	Descrizione	Redatto	Controllato	Approvato
0	Dicembre 2024	AGGIORNAMENTO N° 1			

TITOLO: **PIANO PARTICELLARE GRAFICO**

Visto si Approva
Il Commissario Straordinario
Prof. Attilio Toscano
Attilio Toscano

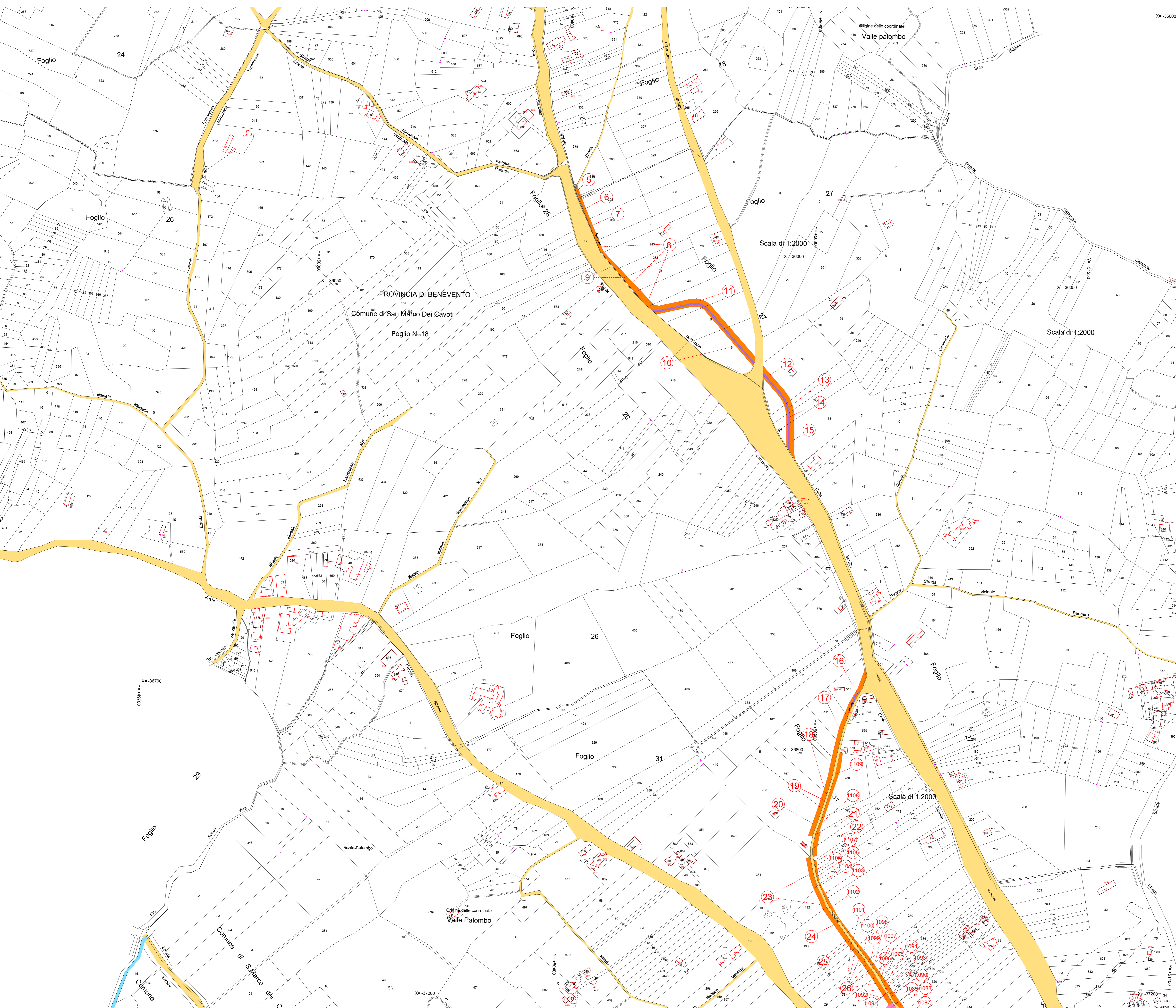
TITOLO: **PIANO PARTICELLARE DELLE AREE TAVOLA 45**

Allegato: **AGGIORNAMENTO TAV.PP.45**

Revisione: 0 Scala: 1:2.000

Il presente disegno è di natura esecutiva. Se è richiesto il disegno di progetto o il contratto di appalto, il progettista è tenuto a versare la propria quota di partecipazione.

Scala di 1:2000



LEGENDA

- AREA DA ASSERVIRE
- AREA DA OCCUPARE TEMPORANEAMENTE
- AREA DA ESPROPRIARE
- NUMERO DI PARTICELLA
- NUMERO DI PIANO

Ministero delle Infrastrutture e dei Trasporti

 Commissario straordinario del Governo per l'Inventario

 "Invaso di Campolattaro"

(D.M. 14 maggio 2022, ai sensi dell'art. 10, c. 1, lett. a) del D.Lgs. n. 112/2010)

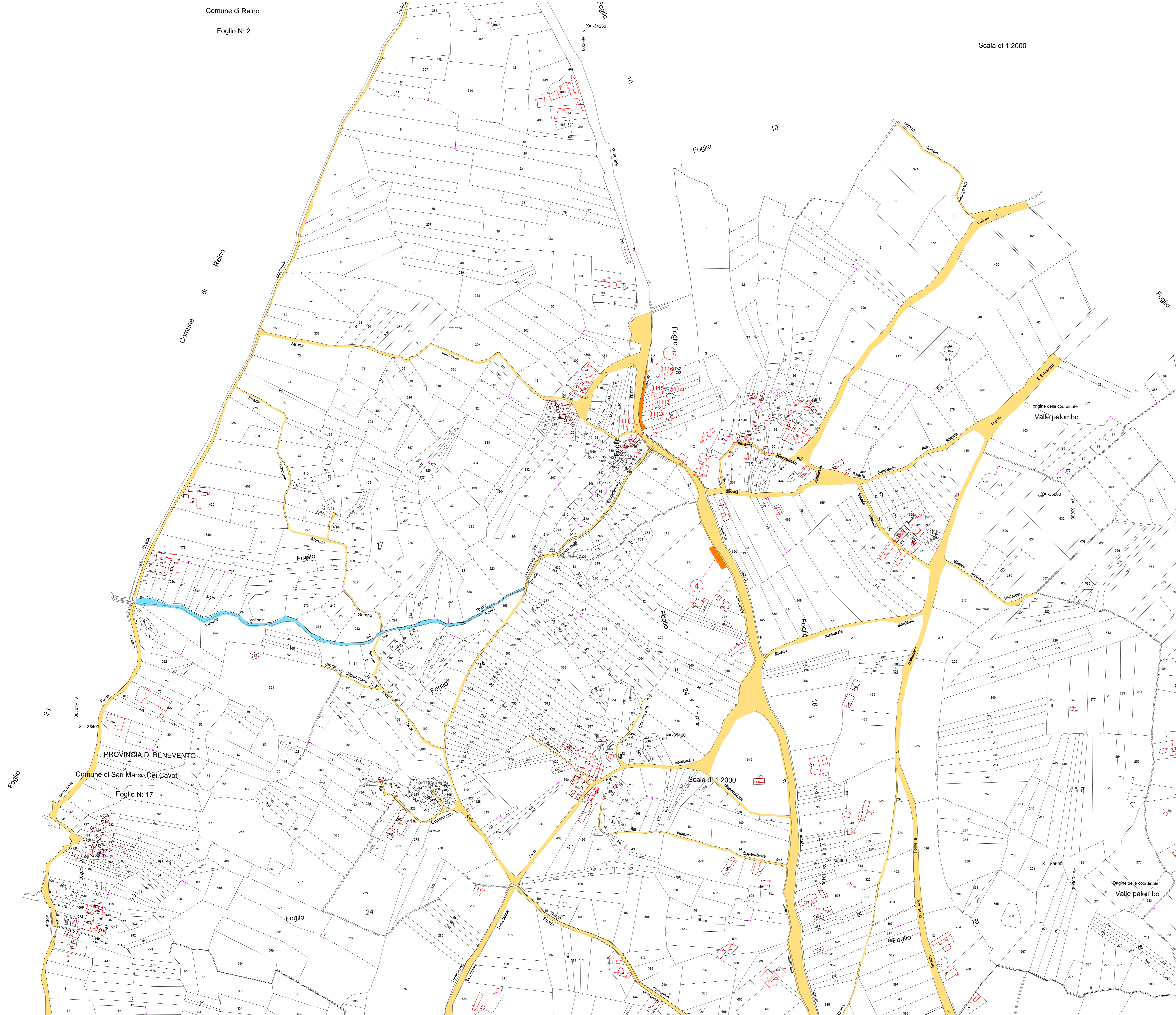
REGIONE CAMPANIA

UTILIZZO IDROPOTABILE DELLE ACQUE DELL'INVASO DI CAMPOLATTARO E POTENZIAMENTO DELL'ALIMENTAZIONE POTABILE PER L'AREA BENEVENTANA

LOTTO 2

Il Responsabile dei procedimenti espropriativi
 Ing. Gianluca Basile
Gianluca Basile

Revisione	Data	Descrizione	Redatto	Controllato	Approvato
0	Dicembre 2024	AGGIORNAMENTO N° 1			
TITOLO:			Visto si Approva		
PIANO PARTICELLARE			Il Commissario Straordinario		
GRAFICO			Prof. Attilio Toscano		
PIANO PARTICELLARE DELLE AREE TAVOLA 46			<i>Toscano</i>		
AGGIORNAMENTO TAV. PP.46			Revisione:		Scala: 1:2.000



LEGENDA

- AREA DA ASSERVIRE
- AREA DA OCCUPARE TEMPORANEAMENTE
- AREA DA ESPROPRIARE
- NUMERO DI PARTICELLA
- NUMERO DI PIANO


 Commissione straordinaria del Governo per l'insediamento
 "Invaso di Campolattaro"
(DPR 119 maggio 2002, art. 20 del decreto legge n. 151/2001, art. 8, c. 5, convertito con modificazioni dalla legge n. 193/2001)

REGIONE CAMPANIA

**UTILIZZO IDROPOTABILE DELLE ACQUE
 DELL'INVASO DI CAMPOLATTARO E
 POTENZIAMENTO DELL'ALIMENTAZIONE
 POTABILE PER L'AREA BENEVENTANA**

LOTTO 2

Il Responsabile dei procedimenti espropriativi
 Ing. Gaetano Basile



Revisione	Data	Descrizione	Redatto	Controllato	Approvato
0	Dicembre 2024	AGGIORNAMENTO N° 1			

TITOLO: **PIANO PARTICELLARE GRAFICO**

PIANO PARTICELLARE DELLE AREE TAVOLA 47

Allegato: **AGGIORNAMENTO TAV.PP.47**

Revisione: 0 Scala: 1:2.000

Visto si Approva
 Il Commissario Straordinario
 Prof. Attilio Toscano




X = -33800
Y = 4200

X = -33800
Y = 4200

X = -34200
Y = 4200

X = -34200
Y = 4200

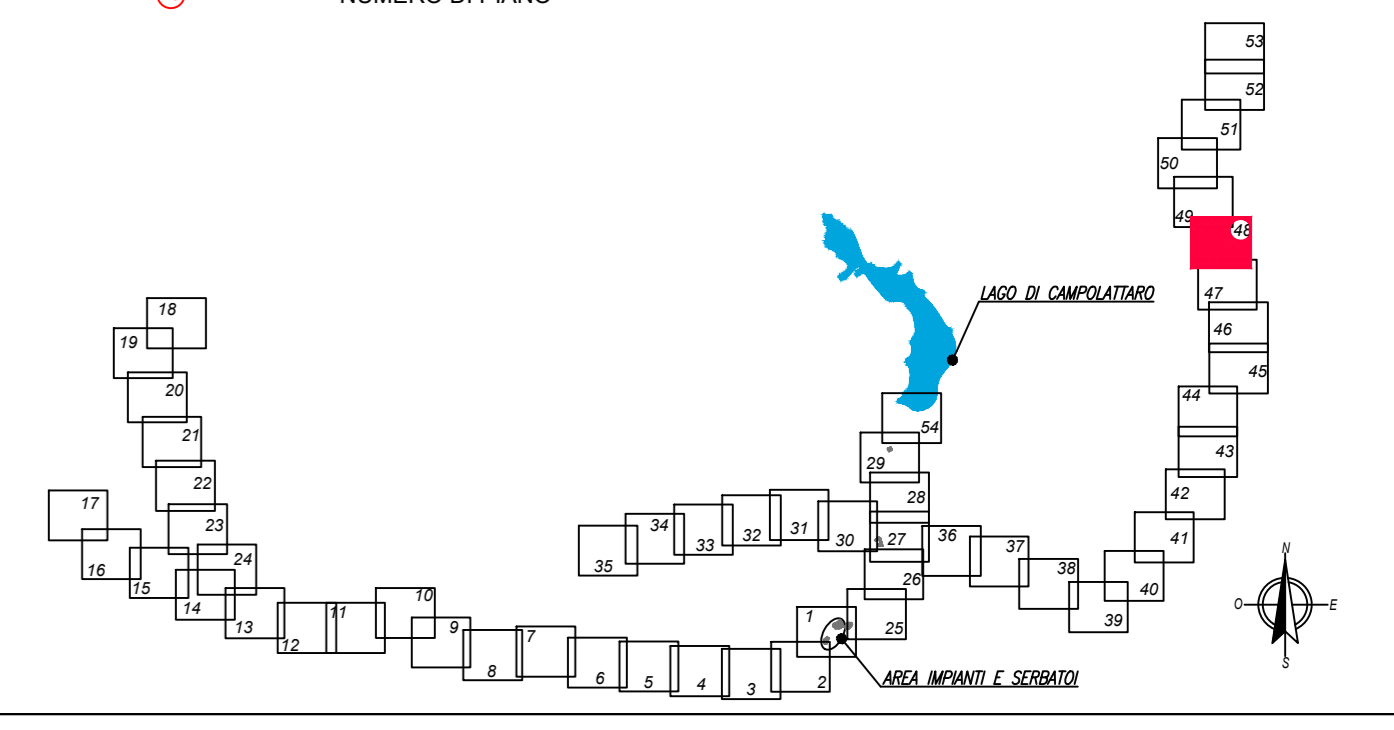
PROVINCIA DI BENEVENTO
Comune di Reino
Foglio N: 2

Foglio F 00010

Scala di 1:2000

LEGENDA

- AREA DA ASSERVIRE
- AREA DA OCCUPATE TEMPORANEAMENTE
- AREA DA ESPROPRIARE
- ⊙ NUMERO DI PARTICELLA
- ⊙ NUMERO DI PIANO



Commissione straordinaria del Governo per l'Intervento
"Invaso di Campolattaro"

REGIONE CAMPANIA

UTILIZZO IDROPOTABILE DELLE ACQUE
DELL'INVASO DI CAMPOLATTARO E
POTENZIAMENTO DELL'ALIMENTAZIONE
POTABILE PER L'AREA BENEVENTANA

LOTTO 2

Il Responsabile dei procedimenti espropriativi
Ing. Gianluca Bassile

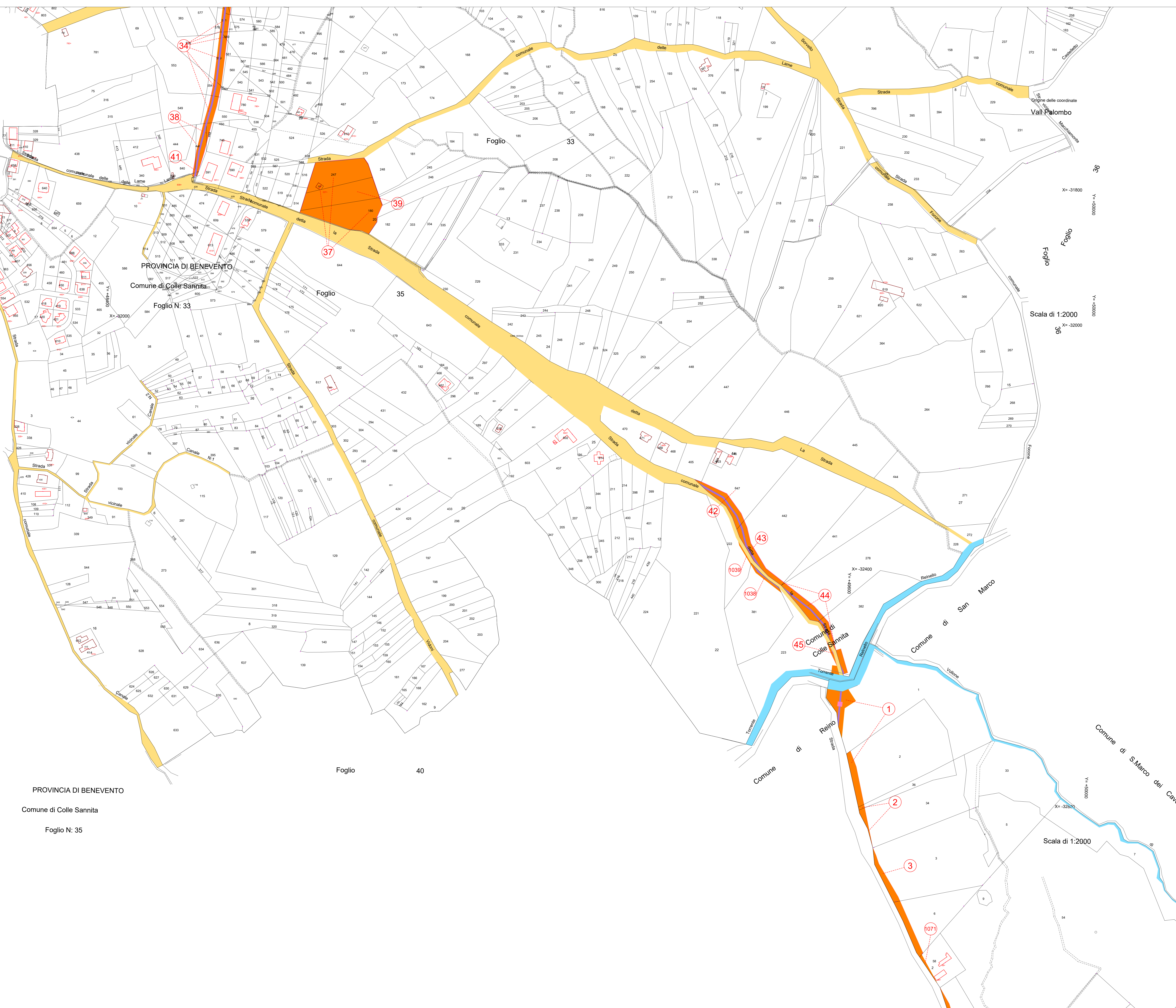
Gianluca Bassile

Revisione	Data	Descrizione	Redatto	Controllato	Approvato
0	Dicembre 2024	AGGIORNAMENTO N° 1	—	—	—

TITOLO:

PIANO PARTICELLARE GRAFICO PIANO PARTICELLARE DELLE AREE TAVOLA 48	Visto si Approva Il Commissario Straordinario Prof. Attilio Toscano <i>Attilio Toscano</i>
---	---

Allegato: **AGGIORNAMENTO TAV.PP.48** Revisione: 0 Scala: 1:2.000



PROVINCIA DI BENEVENTO
 Comune di Colle Sannita
 Foglio N: 35

Scala di 1:2000
 X=-32000
 Foglio
 Foglio
 Foglio

LEGENDA

- AREA DA ASSERVIRE
- AREA DA OCCUPARE TEMPORANEAMENTE
- AREA DA ESPROPRIARE
- NUMERO DI PARTICELLA
- NUMERO DI PIANO

Commissione straordinaria del Governo per l'insediamento
 "Invaso di Campolattaro"
(DPCM 19 maggio 2022, art. 10 del decreto-legge n. 101/2017, art. 8, c. 5, lettera c) modificata dalla legge n. 110/2019)

REGIONE CAMPANIA

UTILIZZO IDROPOTABILE DELLE ACQUE
 DELL'INVASO DI CAMPOLATTARO E
 POTENZIAMENTO DELL'ALIMENTAZIONE
 POTABILE PER L'AREA BENEVENTANA

LOTTO 2

Il Responsabile dei procedimenti espropriativi
 Ing. Gianluca Basile

Revisione	Data	Descrizione	Redatto	Controllato	Approvato
0	Dicembre 2024	AGGIORNAMENTO N° 1			

TITOLO:

PIANO PARTICELLARE

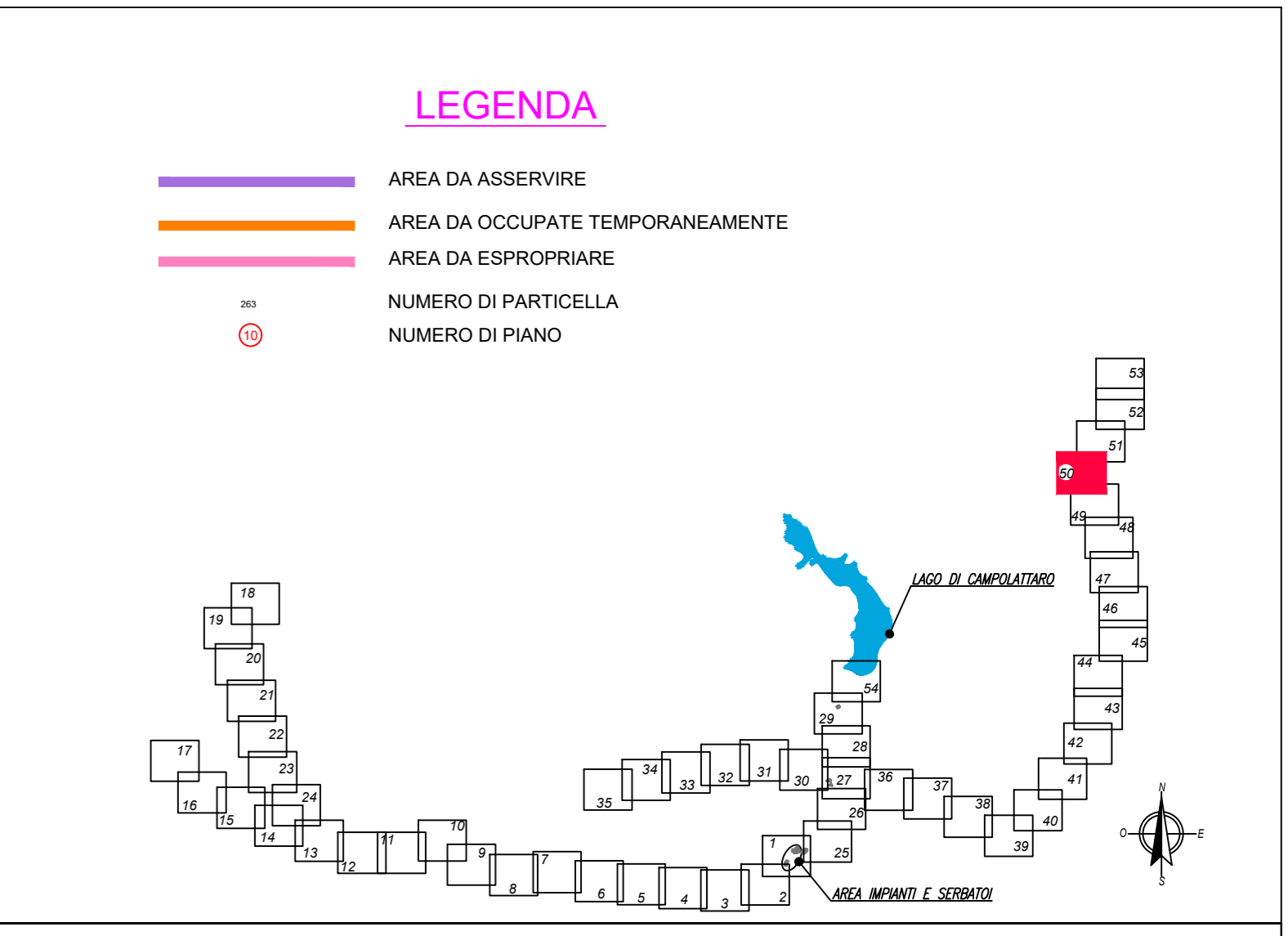
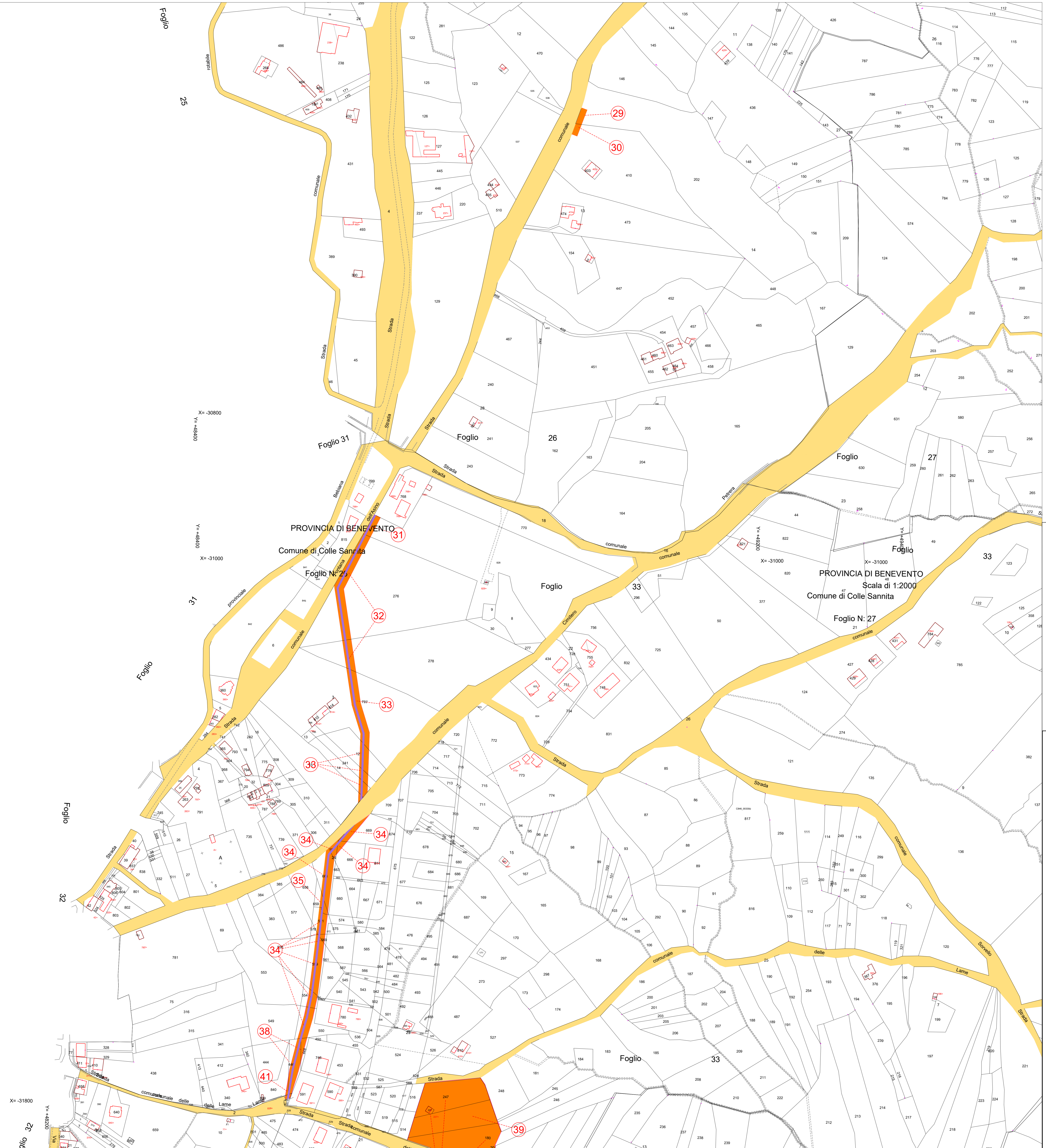
GRAFICO

PIANO PARTICELLARE DELLE AREE
TAVOLA 49

Visto si Approva
 Il Commissario Straordinario
 Prof. Attilio Toscano

Allegato **AGGIORNAMENTO TAV.PP.49**

Revisione: 0
 Scala: 1:2.000





Ministero delle Infrastrutture e dei Trasporti
 Commissione straordinaria del Governo per l'Inventario
 "Invaso di Campolattaro"
(D.M. 19 maggio 2022, ai sensi dell'articolo 151 del D.Lgs. n. 112/2008, art. 8, c. 1, con il consenso del responsabile della legge n. 112/2008)

REGIONE CAMPANIA

UTILIZZO IDROPOTABILE DELLE ACQUE DELL'INVASO DI CAMPOLATTARO E POTENZIAMENTO DELL'ALIMENTAZIONE POTABILE PER L'AREA BENEVENTANA

LOTTO 2

Il Responsabile dei procedimenti espropriativi
 Ing. Gianluca Basile


Revisione	Data	Descrizione	Redatto	Controllato	Approvato
0	Dicembre 2024	AGGIORNAMENTO N° 1			

TITOLO:

PIANO PARTICELLARE

GRAFICO

**PIANO PARTICELLARE DELLE AREE
TAVOLA 50**

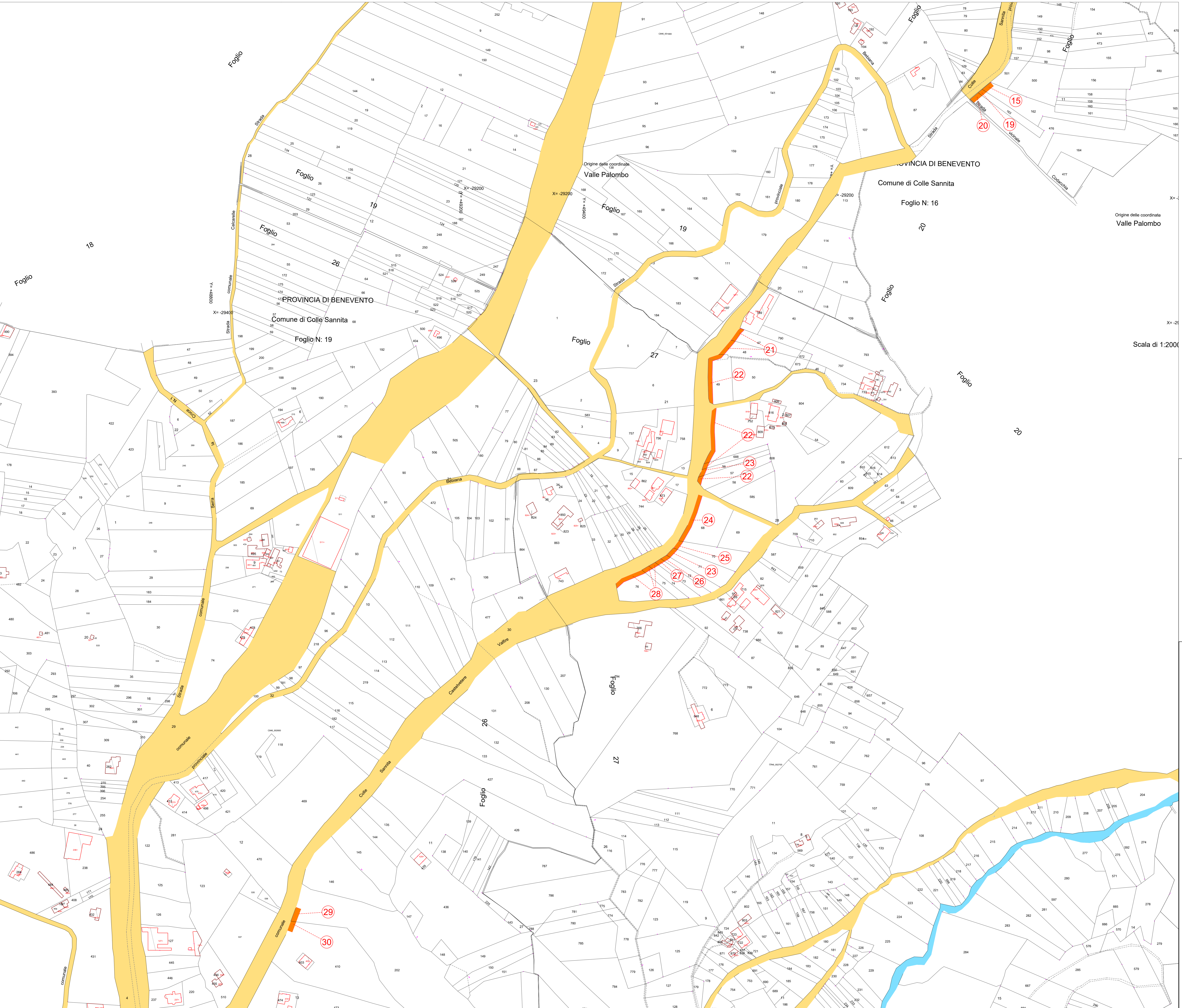
Visto si Approva

Il Commissario Straordinario
Prof. Attilio Toscano



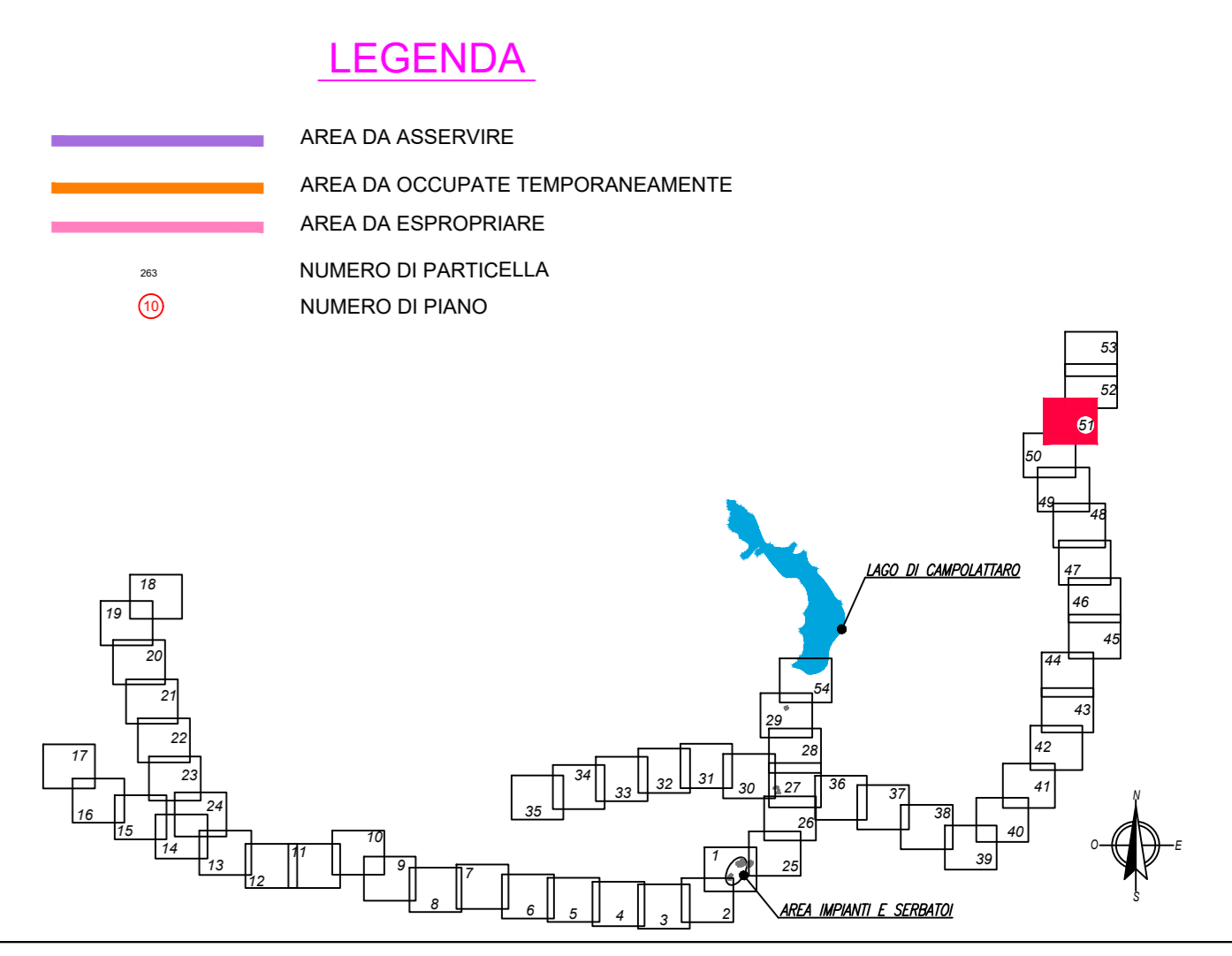
Allegato: **AGGIORNAMENTO TAV.PP.50**

Revisione: 0 Scala: **1:2.000**



Origine delle coordinate
Valle Palombo

Scala di 1:2000





Commissionario straordinario del Governo per l'insediamento
"Invaso di Campolattaro"

(D.M. 14 Maggio 2022, ai sensi dell'articolo 117, comma 2, lett. b) del testo unico approvato con legge n. 431/1999)

REGIONE CAMPANIA

UTILIZZO IDROPOTABILE DELLE ACQUE DELL'INVASO DI CAMPOLATTARO E POTENZIAMENTO DELL'ALIMENTAZIONE POTABILE PER L'AREA BENEVENTANA

LOTTO 2

Il Responsabile dei procedimenti espropriativi
Ing. Gianluca Basile

Gianluca Basile

Revisione	Data	Descrizione	Redatto	Controllato	Approvato
0	Dicembre 2024	AGGIORNAMENTO N° 1			

TITOLO:

**PIANO PARTICELLARE
GRAFICO**

PIANO PARTICELLARE DELLE AREE
TAVOLA 51

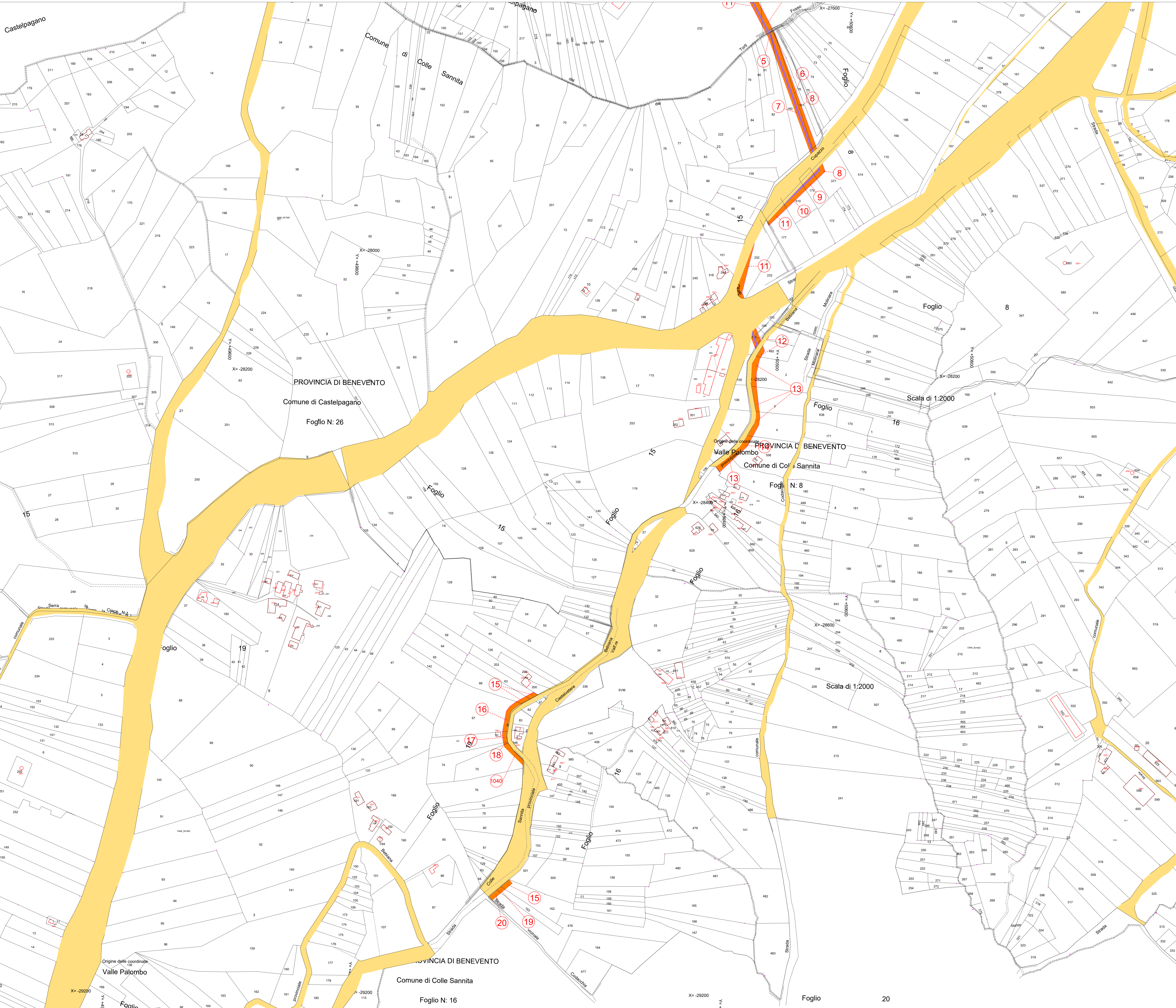
Allegato **AGGIORNAMENTO
TAV.PP.51**

Visto si Approva

Il Commissario Straordinario
Prof. Attilio Toscano

Revisione: 0

Scala: 1:2.000



LEGENDA

- AREA DA ASSERVIRE
- AREA DA OCCUPARE TEMPORANEAMENTE
- AREA DA ESPROPRIARE
- NUMERO DI PARTICELLA
- NUMERO DI PIANO

Commissione straordinaria del Governo per l'insediamento
"Invaso di Campolattaro"
(D.P.C.M. 19 maggio 2022, al sensi dell'art. 10, c. 1, lett. a) del D.Lgs. n. 112/2019)

REGIONE CAMPANIA

UTILIZZO IDROPOTABILE DELLE ACQUE DELL'INVASO DI CAMPOLATTARO E POTENZIAMENTO DELL'ALIMENTAZIONE POTABILE PER L'AREA BENEVENTANA

LOTTO 2

Il Responsabile dei procedimenti espropriativi
Ing. Gianluca Bassile
Gianluca Bassile

Revisione	Data	Descrizione	Redatto	Controllato	Approvato
0	Dicembre 2024	AGGIORNAMENTO N° 1			

TITOLO:

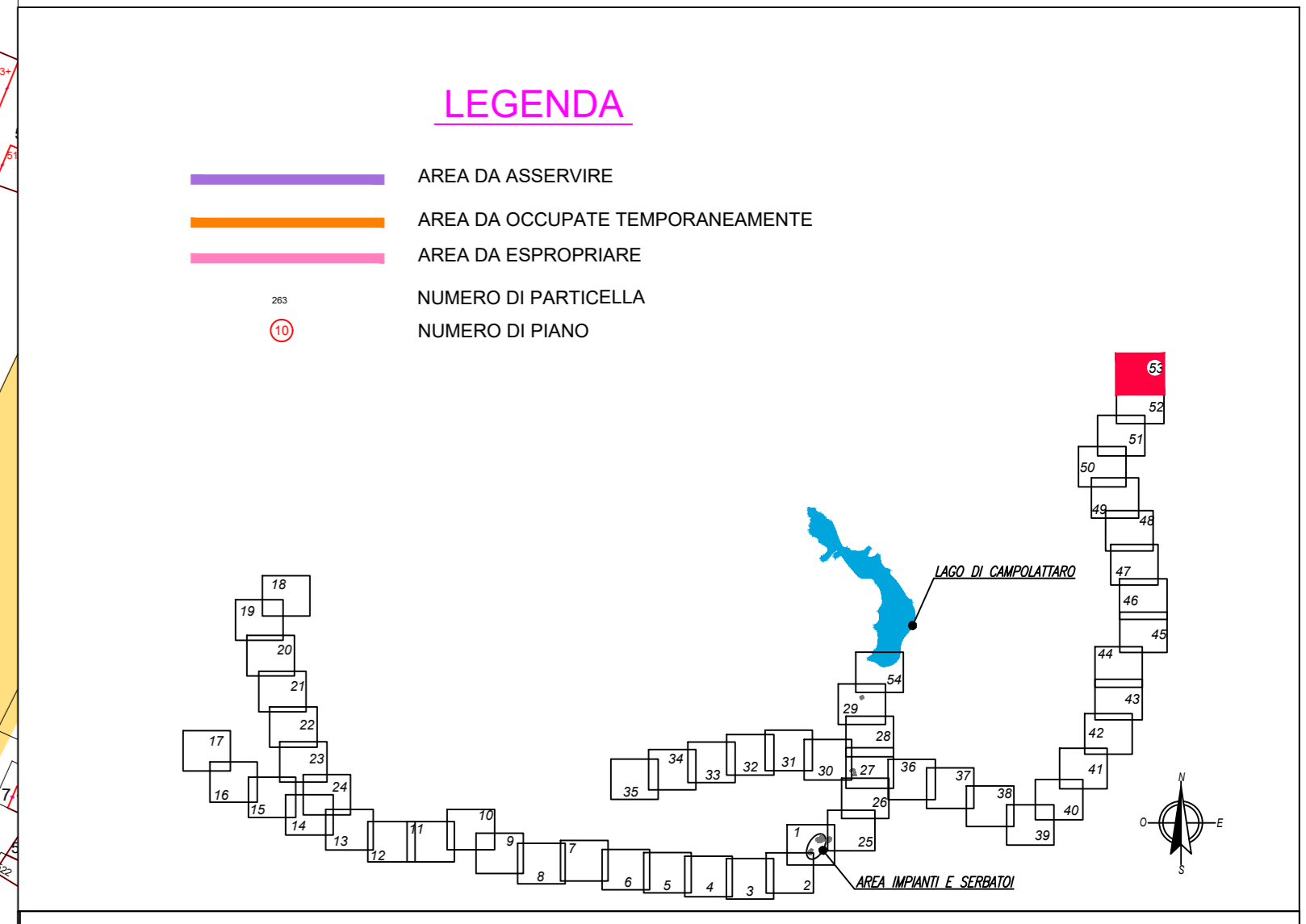
PIANO PARTICELLARE
GRAFICO
PIANO PARTICELLARE DELLE AREE
TAVOLA 52

Visto si Approva
Il Commissario Straordinario
Prof. Attilio Toscano
Attilio Toscano

Allegato: **AGGIORNAMENTO TAV.PP.52** Revisione: 0 Scala: 1:2.000



PROVINCIA DI BENEVENTO
 Comune di Colle Sannita
 Foglio N: 5




 Commissione straordinaria del Governo per l'insediamento
 "Invaso di Campolattaro"
(DPCM 9 maggio 2022, ai sensi dell'art. 17, c. 1, lett. b) del D.Lgs. n. 112/2008, art. 8, c. 2, con il regolamento emanato dalla legge n. 112/2008)

REGIONE CAMPANIA

UTILIZZO IDROPOTABILE DELLE ACQUE DELL'INVASO DI CAMPOLATTARO E POTENZIAMENTO DELL'ALIMENTAZIONE POTABILE PER L'AREA BENEVENTANA

LOTTO 2

Il Responsabile dei procedimenti espropriativi
 Ing. Gianluca Basile


Revisione	Data	Descrizione	Redatto	Controllato	Approvato
1	Dicembre 2024	AGGIORNAMENTO N° 1			

TITOLO: **PIANO PARTICELLARE GRAFICO**

Visto si Approva
 Il Commissario Straordinario
 Prof. Attilio Toscano


Allegato: **AGGIORNAMENTO TAV.PP.53**

Revisione: 1 Scala: 1:2.000